

RANCANGAN  
PERATURAN  
MENTERI KELAUTAN DAN PERIKANAN REPUBLIK INDONESIA  
NOMOR /PERMEN-KP/2015

TENTANG

KAWASAN PENGELOLAAN PERIKANAN  
PERAIRAN UMUM DARATAN  
NEGARA REPUBLIK INDONESIA

DENGAN RAHMAT TUHAN YANG MAHA ESA

MENTERI KELAUTAN DAN PERIKANAN REPUBLIK INDONESIA,

- Menimbang :
- a. bahwa perairan umum daratan yang berada di wilayah Republik Indonesia mengandung sumber daya ikan dan lahan pembudidayaan ikan yang potensial untuk kemakmuran rakyat Indonesia dan perlu dimanfaatkan dengan memperhatikan kelestarian sumber daya ikan dan lingkungannya;
  - b. bahwa dalam rangka optimalisasi pengelolaan perikanan di perairan umum daratan Indonesia, perlu menetapkan Kawasan Pengelolaan Perikanan Perairan Umum Daratan Negara Republik Indonesia;
  - c. bahwa berdasarkan pertimbangan sebagaimana dimaksud pada huruf a dan huruf b, perlu menetapkan Peraturan Menteri Kelautan dan Perikanan tentang Kawasan Pengelolaan Perikanan Perairan Umum Daratan Negara Republik Indonesia;
- Mengingat :
1. Undang-Undang Nomor 31 Tahun 2004 tentang Perikanan (Lembaran Negara Republik Indonesia Tahun 2004 Nomor 118, Tambahan Lembaran Negara Republik Indonesia Nomor 4433) sebagaimana telah diubah dengan Undang-Undang Nomor 45 Tahun 2009 (Lembaran Negara Republik Indonesia Tahun 2009 Nomor 154, Tambahan Lembaran Negara Republik Indonesia Nomor 5073);
  2. Peraturan Presiden Nomor 07 Tahun 2015 tentang Organisasi Kementerian Negara (Lembaran Negara Republik Indonesia Tahun 2015 Nomor 8);
  3. Peraturan Presiden Nomor 63 Tahun 2015 Tentang Kementerian Kelautan dan Perikanan (Lembaran Negara Republik Indonesia Tahun 2015 Nomor 111);
  4. Peraturan Menteri Kelautan dan Perikanan Nomor 23/PERMEN-KP/2015 tentang Organisasi dan Tata Kerja Kementerian Kelautan dan Perikanan (Berita Negara Republik Indonesia Tahun 2015 Nomor 1227);

## MEMUTUSKAN:

Menetapkan : PERATURAN MENTERI KELAUTAN DAN PERIKANAN REPUBLIK INDONESIA TENTANG KAWASAN PENGELOLAAN PERIKANAN PERAIRAN UMUM DARATAN NEGARA REPUBLIK INDONESIA.

### Pasal 1

#### Pengertian

Dalam Peraturan Menteri ini yang dimaksud dengan :

1. Perairan Umum Daratan adalah perairan yang bukan milik perorangan yang diukur mulai dari garis pasang surut terendah air laut ke daratan.
2. Kawasan Pengelolaan Perikanan Perairan Umum Daratan Negara Republik Indonesia, yang selanjutnya disingkat KPP-PUD NRI adalah kawasan pengelolaan perikanan untuk penangkapan ikan, pembudidayaan ikan, konservasi, penelitian dan pengembangan perikanan.
3. Sungai adalah alur atau wadah air alami dan/atau buatan berupa jaringan pengaliran air beserta air di dalamnya, mulai dari hulu sampai muara, dengan dibatasi kanan dan kiri oleh garis sempadan.
4. Rawa adalah wadah air beserta air dan daya air yang terkandung didalamnya, tergenang secara terus menerus atau musiman, terbentuk secara alami di lahan yang relatif datar atau cekung dengan endapan mineral atau gambut, dan ditumbuhi vegetasi, yang merupakan suatu ekosistem.
5. Danau adalah cekungan besar di permukaan bumi yang digenangi oleh air tawar ataupun asin yang seluruh cekungan tersebut dikelilingi oleh daratan.
6. Waduk adalah wadah buatan yang terbentuk sebagai akibat dibangunnya bendungan.

### Pasal 2

- (1) Perairan Umum Daratan terdiri dari:
  - a. Sungai;
  - b. Danau;
  - c. Waduk;
  - d. Rawa; dan
  - e. Genangan Air Lainnya yang dapat diusahakan serta lahan pembudidayaan ikan yang potensial di wilayah Republik Indonesia.
- (2) Genangan air lainnya sebagaimana dimaksud pada ayat (1) huruf e, meliputi:
  - a. Rawa Banjiran;
  - b. Estuari;
  - c. Kolong Bekas Galian; dan
  - d. Embung.

### Pasal 3

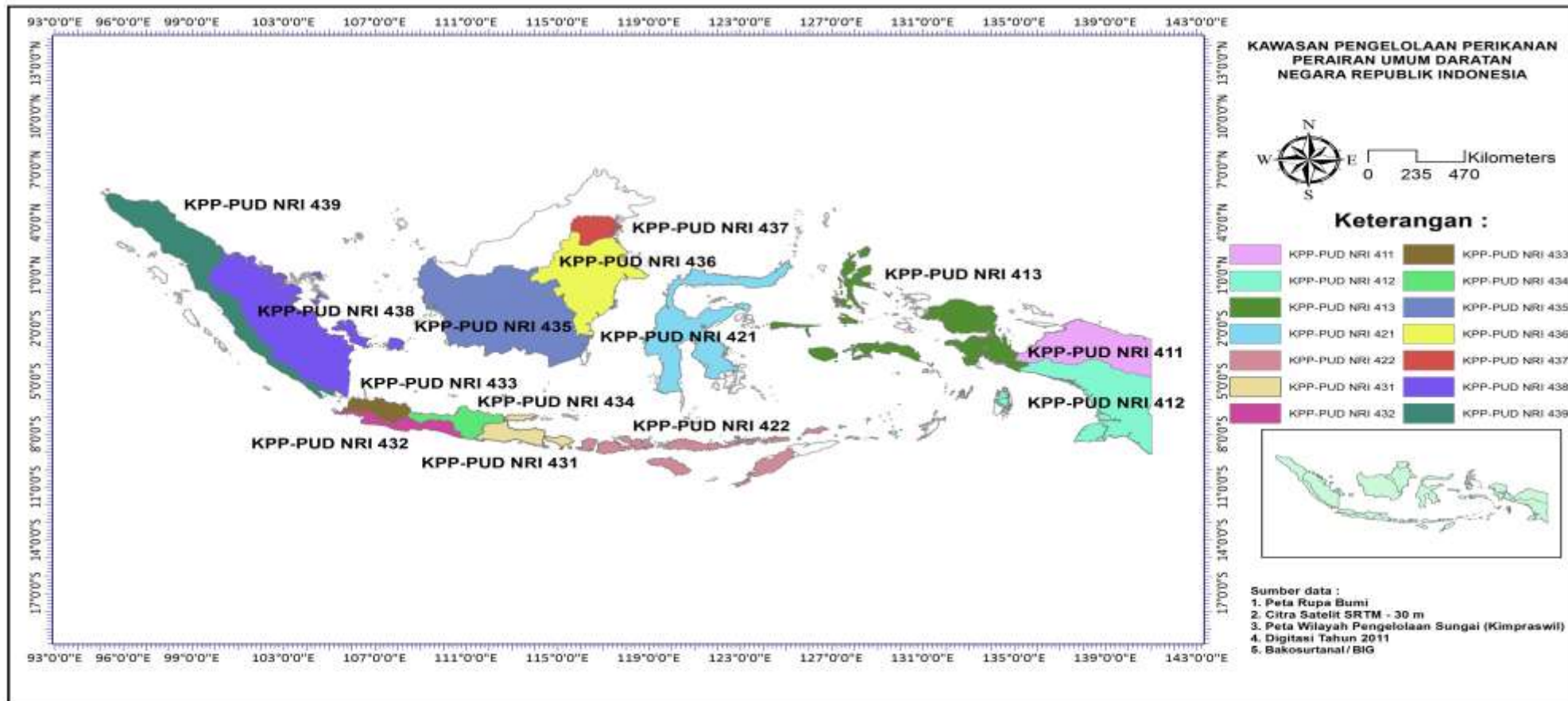
- (1) KPP-PUD NRI sebagaimana dimaksud dalam Pasal 1 dibagi menjadi 14 (empat belas) kawasan pengelolaan perikanan, yaitu:
  1. KPP-PUD NRI 411, meliputi Sungai Mamberamo, Sungai Taritatu, Sungai Tariku, Sungai Tabai, Sungai Baliem, Danau Sentani dan Danau Rambapai di daerah Memberamo-Tami-Apauvar, Wapoga Bagian Utara, dan Perairan Umum Daratan Lainnya di kawasan tersebut.
  2. KPP-PUD NRI 412, meliputi Sungai Uwimmerah, Sungai Eilanden, Sungai Digul, Sungai Bian, Sungai Kumbe, Sungai Maro, Sungai Mappi, Sungai Kapara, Sungai Lorentz, Danau Panial, Danau Tigi, Danau Yamur, Danau Wam di daerah Wapoga-Mimika, Eilanden-Digul-Bikuma, dan Perairan Umum Daratan Lainnya di kawasan tersebut.
  3. KPP-PUD NRI 413, meliputi Sungai Kamundan, Sungai Bomberai, Sungai Kasuri dan Danau Ayamaru di daerah Kamundan-Sebyar dan Omba, dan Perairan Umum Daratan Lainnya di kawasan tersebut.
  4. KPP-PUD NRI 421, meliputi Danau Tempe, Danau Mahalona, Danau Towuti, Danau Matano, Danau Masappi, Danau Wawantoa, Danau Tondano, Danau Poso, Danau Lindu, Danau Limboto, Danau Moaat, dan Perairan Umum Daratan Lainnya di kawasan tersebut.
  5. KPP-PUD NRI 422, meliputi Danau Kalimutu, Danau Segara Anak, Danau Tambara, Waduk Batu Jai, Waduk Mamak, dan Perairan Umum Daratan Lainnya di kawasan tersebut.
  6. KPP-PUD NRI 431, meliputi Danau Batur, Danau Bratan, Danau Buyan, Danau Tamblingan, Danau Kawah Ijen, Danau Kawah Kelut, Danau Pacai, Danau Rawa Kelindungan, Danau Telaga Sarangan, Waduk Gondang, Waduk Karangates, Waduk Klampis, Waduk Lahor, Waduk Selorejo, Waduk Widas, Waduk Sutami, Waduk Ngebel, Waduk Palasari di daerah Sungai di Bali, Sungai Brantas di Jawa Timur, Danau Karst, dan Perairan Umum Daratan Lainnya di kawasan tersebut.
  7. KPP-PUD NRI 432, meliputi Sungai Serayu, Kali Pemali, Sungai Citanduy, Sungai Progo, Waduk Mrica, Waduk Wadaslintang, Waduk Sermo, Waduk Darma di daerah Sungai Serayu dan Perairan Umum Daratan Lainnya di kawasan tersebut.

8. KPP-PUD NRI 433, meliputi Sungai Cimanuk, Sungai Cipunagara, Sungai Ciasem, Sungai Cilamaya, Sungai Citarum, Sungai Ciliwung, Sungai Cisadane, Sungai Ciujung, Waduk Saguling, Waduk Cirata, Waduk Jatiluhur, Danau Rawa Dano di daerah Sungai Cisadane, Ciliwung, Citarum, Cimanuk dan Waduk Kaskade, dan Perairan Umum Daratan Lainnya di kawasan tersebut.
  9. KPP-PUD NRI 434, meliputi Bendungan Solo, Kali Luasi, Kali Juanan, Kali Tuntang, Kali Serang, Sungai Comal, Sungai Cilosari, Waduk Gondang, Waduk Kedung Ombo, Rawa Pening, Waduk Cacaban, Waduk Sempor, Waduk Malahayu, Waduk Gajahmungkur di daerah Bendungan Solo, Jragung, Tuntang, Serang, Lusi, Juwana, Comal, dan Perairan Umum Daratan Lainnya di kawasan tersebut.
  10. KPP-PUD NRI 435, meliputi Sungai Kapuas, Sungai Barito, Sungai Kahayan, Sungai Mendawai, Sungai Sampit, Sungai Landak, Sungai Sambas, Sungai Pawan, Sungai Pembuang, Sungai Lamandao, Danau Sembuluh, Danau Luar, Danau Empangau, Danau Sentarum, Waduk Rian Kanan di daerah Sungai Lamandau sampai Kapuas, dan Perairan Umum Daratan Lainnya di kawasan tersebut.
  11. KPP-PUD NRI 436, meliputi Sungai Mahakam, Sungai Berau, Sungai Karang, Danau Jempang, Danau Semayang, Danau Melintang di daerah Sungai Mahakam, dan Perairan Umum Daratan Lainnya di kawasan tersebut.
  12. KPP-PUD NRI 437, meliputi Sungai Sesayap, Sungai Sebuku, Sungai Sembakung di daerah Tanjung Sungai Sesayap, dan Perairan Umum Daratan Lainnya di kawasan tersebut.
  13. KPP-PUD NRI 438, meliputi Sungai Mesuji, Sungai Musi, Sungai Komering, Sungai Rokan, Sungai Kampar, Sungai Siak, Sungai Indragiri, Sungai Bengkalis, Sungai Reteh, Sungai Batanghari, Sungai Kumpe, Danau Teloko, Danau Ranau di daerah Musi dan anak sungainya serta sungai di Riau hingga Jambi, dan Perairan Umum Daratan Lainnya di kawasan tersebut.
  14. KPP-PUD NRI 439, meliputi Sungai Mana, Sungai Ketahun, Sungai Asahan, Danau Ranau, Danau Diatas, Danau Dibawah, Danau Kerinci, Danau Maninjau, Danau Singkarak, Danau Toba, dan Perairan Umum Daratan Lainnya di kawasan tersebut.
- (2) Perairan Umum Daratan yang tidak tersebut dalam pembagian KPP-PUD NRI sebagaimana dimaksud pada ayat (1), tetapi berada di dalam suatu KPP-PUD NRI, merupakan bagian dari KPP-PUD NRI tersebut.



LAMPIRAN I  
PERATURAN MENTERI KELAUTAN DAN PERIKANAN  
NOMOR /PERMEN-KP/2015  
TENTANG  
KAWASAN PENGELOLAAN PERIKANAN PERAIRAN UMUM  
DARATAN NEGARA REPUBLIK INDONESIA

PETA KAWASAN PENGELOLAAN PERIKANAN PERAIRAN UMUM DARATAN NEGARA REPUBLIK INDONESIA



MENTERI KELAUTAN DAN PERIKANAN  
REPUBLIK INDONESIA,

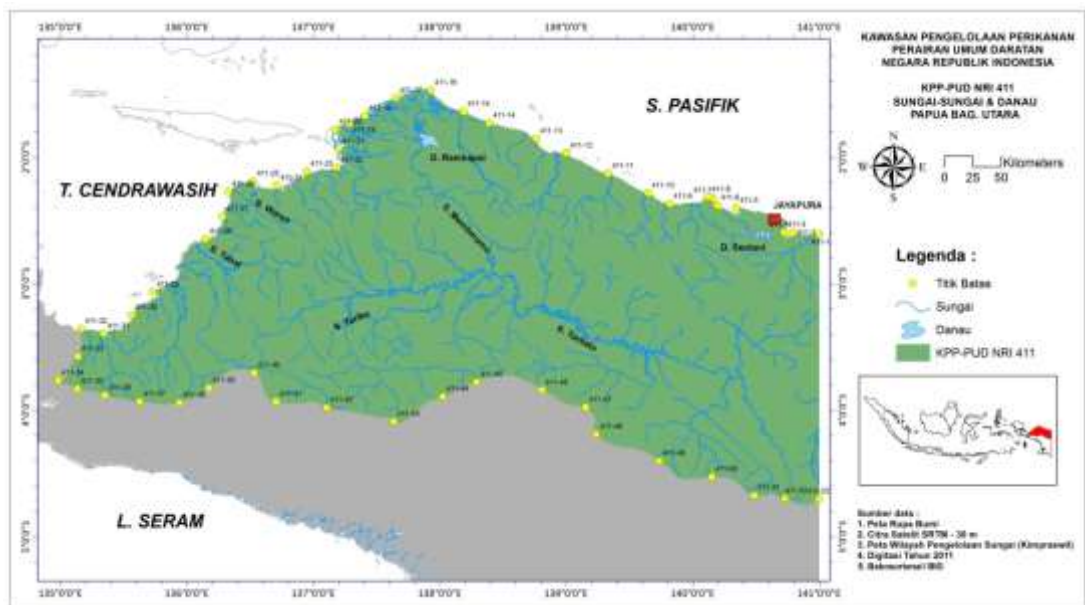
SUSI PUDJIASTUTI

LAMPIRAN II  
 PERATURAN MENTERI  
 NOMOR /PERMEN-KP/2015  
 TENTANG  
 KAWASAN PENGELOLAAN PERIKANAN  
 PERAIRAN UMUM DARATAN  
 NEGARA REPUBLIK INDONESIA

PETA DAN DESKRIPSI MASING-MASING  
 KAWASAN PENGELOLAAN PERIKANAN  
 PERAIRAN UMUM DARATAN NEGARA REPUBLIK INDONESIA

1. KPP-PUD NRI 411, meliputi Sungai Mamberamo, Sungai Taritatu, Sungai Tariku, Sungai Tabai, Sungai Baliem, Danau Sentani dan Danau Rambapai di daerah Memberamo-Tami-Apauvar, Wapoga Bagian Utara, dan Perairan Umum Daratan Lainnya di kawasan tersebut

A. Peta



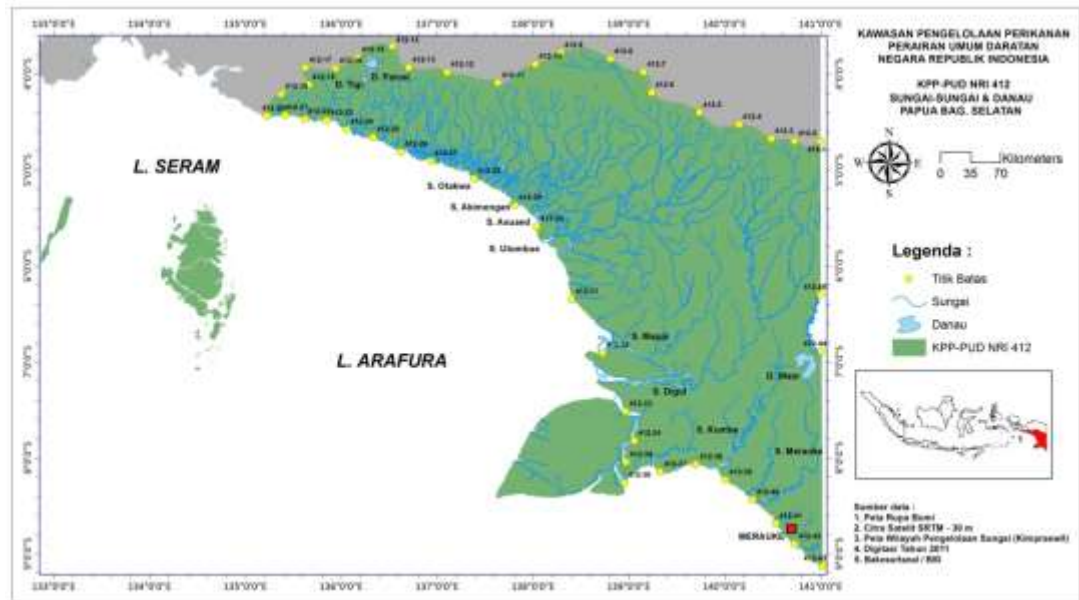
B. Daftar Koordinat

NO	NO TITIK		LINTANG				BUJUR			
			D	M	S	L	D	M	S	B
1	411	1	3	23	29	LS	140	59	56	BT
2	411	2	3	24	14	LS	140	47	46	BT
3	411	3	3	23	56	LS	140	43	23	BT
4	411	4	3	24	28	LS	140	43	23	BT
5	411	5	3	35	53	LS	140	20	38	BT
6	411	6	3	37	13	LS	140	11	38	BT
7	411	7	3	40	40	LS	140	9	47	BT
8	411	8	3	41	9	LS	140	7	23	BT
9	411	9	3	37	52	LS	139	49	12	BT
10	411	10	3	42	60	LS	139	38	56	BT
11	411	11	3	52	18	LS	139	19	52	BT
12	411	12	2	1	4	LS	139	0	4	BT
13	411	13	2	8	6	LS	138	45	47	BT
14	411	14	2	16	10	LS	138	23	31	BT
15	411	15	2	21	36	LS	138	11	20	BT
16	411	16	2	31	49	LS	137	55	44	BT

NO	NO TITIK		LINTANG				BUJUR			
			D	M	S	L	D	M	S	B
17	411	17	2	28	10	LS	137	39	14	BT
18	411	18	2	19	40	LS	137	24	29	BT
19	411	19	2	15	49	LS	137	17	2	BT
20	411	20	2	13	10	LS	137	10	30	BT
21	411	21	2	3	9	LS	137	11	60	BT
22	411	22	3	55	7	LS	137	11	17	BT
23	411	23	3	53	13	LS	136	56	56	BT
24	411	24	3	46	31	LS	136	42	36	BT
25	411	25	3	48	34	LS	136	31	30	BT
26	411	26	3	43	40	LS	136	19	34	BT
27	411	27	3	31	56	LS	136	16	59	BT
28	411	28	3	21	13	LS	136	8	56	BT
29	411	29	4	56	2	LS	135	43	55	BT
30	411	30	4	45	6	LS	135	33	47	BT
31	411	31	4	36	22	LS	135	20	28	BT
32	411	32	4	38	34	LS	135	9	47	BT
33	411	33	4	25	33	LS	135	8	13	BT
34	411	34	4	14	11	LS	134	58	55	BT
35	411	35	4	10	8	LS	135	7	52	BT
36	411	36	4	7	3	LS	135	21	7	BT
37	411	37	4	4	4	LS	135	37	30	BT
38	411	38	4	3	38	LS	135	56	28	BT
39	411	39	4	10	35	LS	136	10	19	BT
40	411	40	4	17	40	LS	136	31	55	BT
41	411	41	4	4	8	LS	136	42	14	BT
42	411	42	4	1	16	LS	137	6	18	BT
43	411	43	5	54	36	LS	137	38	6	BT
44	411	44	4	6	5	LS	138	1	23	BT
45	411	45	4	13	23	LS	138	17	24	BT
46	411	46	4	9	4	LS	138	48	32	BT
47	411	47	4	1	6	LS	139	9	11	BT
48	411	48	5	48	35	LS	139	14	17	BT
49	411	49	5	35	59	LS	139	44	6	BT
50	411	50	5	28	32	LS	140	9	7	BT
51	411	51	5	19	38	LS	140	29	13	BT
52	411	52	5	18	11	LS	140	43	48	BT
53	411	53	5	17	55	LS	141	0	0	BT

2. KPP-PUD NRI 412, meliputi Sungai Uwimmerah, Sungai Eilanden, Sungai Digul, Sungai Bian, Sungai Kumbe, Sungai Maro, Sungai Mappi, Sungai Kapara, Sungai Lorentz, Danau Panial, Danau Tigi, Danau Yamur, Danau Wam di daerah Wapoga-Mimika, Eilanden-Digul-Bikuma, dan Perairan Umum Daratan Lainnya di kawasan tersebut.

A. Peta



B. Daftar Koordinat

NO	NO TITIK	LINTANG				BUJUR			
		D	M	S	L	D	M	S	B
1	412 1	5	17	55	LS	141	0	0	BT
2	412 2	5	18	11	LS	140	43	48	BT
3	412 3	5	19	38	LS	140	29	13	BT
4	412 4	5	28	32	LS	140	9	7	BT
5	412 5	5	35	59	LS	139	44	6	BT
6	412 6	5	48	35	LS	139	14	17	BT
7	412 7	4	1	26	LS	139	9	11	BT
8	412 8	4	9	34	LS	138	48	32	BT
9	412 9	4	13	23	LS	138	17	24	BT
10	412 10	4	6	25	LS	138	1	23	BT
11	412 11	5	54	36	LS	137	38	6	BT
12	412 12	4	1	16	LS	137	6	18	BT
13	412 13	4	4	8	LS	136	42	14	BT
14	412 14	4	17	40	LS	136	31	55	BT
15	412 15	4	10	35	LS	136	10	19	BT
16	412 16	4	3	38	LS	135	56	28	BT
17	412 17	4	4	4	LS	135	37	30	BT
18	412 18	5	53	23	LS	135	39	36	BT
19	412 19	5	47	32	LS	135	22	30	BT
20	412 20	5	33	51	LS	135	13	30	BT
21	412 21	5	34	23	LS	135	24	43	BT
22	412 22	5	31	59	LS	135	37	16	BT
23	412 23	5	31	6	LS	135	50	53	BT
24	412 24	5	25	33	LS	136	3	25	BT
25	412 25	5	20	42	LS	136	19	52	BT
26	412 26	5	11	31	LS	136	37	26	BT

NO	NO TITIK		LINTANG				BUJUR			
			D	M	S	L	D	M	S	B
27	412	27	5	5	49	LS	136	56	6	BT
28	412	28	6	54	45	LS	137	23	13	BT
29	412	29	6	38	4	LS	137	48	54	BT
30	412	30	6	24	53	LS	138	2	24	BT
31	412	31	7	39	18	LS	138	24	18	BT
32	412	32	7	5	40	LS	138	43	30	BT
33	412	33	8	28	59	LS	138	57	54	BT
34	412	34	8	10	36	LS	139	3	22	BT
35	412	35	9	57	18	LS	138	58	12	BT
36	412	36	9	44	22	LS	138	57	14	BT
37	412	37	9	51	17	LS	139	19	41	BT
38	412	38	9	55	47	LS	139	41	60	BT
39	412	39	9	46	7	LS	140	0	29	BT
40	412	40	9	33	44	LS	140	17	31	BT
41	412	41	9	18	46	LS	140	31	59	BT
42	412	42	9	6	4	LS	140	43	55	BT
43	412	43	10	52	7	LS	141	1	16	BT
44	412	44	7	6	34	LS	141	0	36	BT
45	412	45	7	42	2	LS	141	0	4	BT

3. KPP-PUD NRI 413, meliputi Sungai Kamundan, Sungai Bomberai, Sungai Kasuri dan Danau Ayamaru di daerah Kamundan-Sebyar dan Omba, dan Perairan Umum Daratan Lainnya di kawasan tersebut.

A. Peta



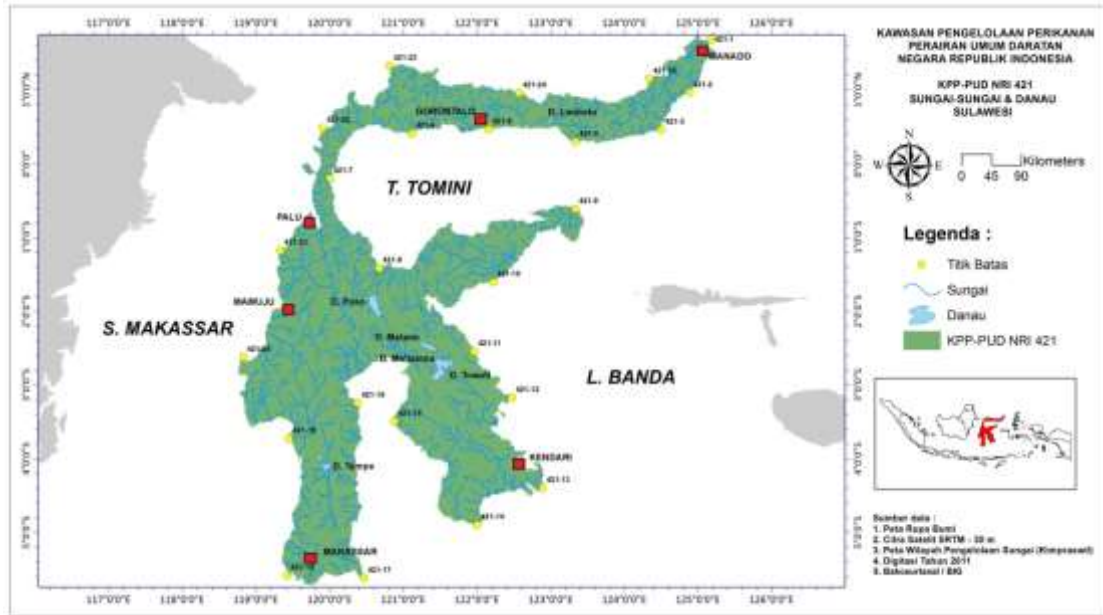
B. Daftar Koordinat

NO	NO TITIK		LINTANG				BUJUR			
			D	M	S	L	D	M	S	B
1	413	1	4	4	4	LS	135	37	30	BT
2	413	2	4	7	3	LS	135	21	7	BT
3	413	3	4	10	8	LS	135	7	52	BT
4	413	4	4	14	11	LS	134	58	55	BT

NO	NO TITIK		LINTANG				BUJUR			
			D	M	S	L	D	M	S	B
5	413	5	4	25	33	LS	135	8	13	BT
6	413	6	4	38	36	LS	135	9	22	BT
7	413	7	4	46	33	LS	134	57	29	BT
8	413	8	3	6	42	LS	134	51	36	BT
9	413	9	3	31	13	LS	134	38	28	BT
10	413	10	3	7	59	LS	134	30	7	BT
11	413	11	3	34	41	LS	134	14	10	BT
12	413	12	2	2	35	LS	134	9	7	BT
13	413	13	2	20	57	LS	134	6	50	BT
14	413	14	2	38	45	LS	134	17	28	BT
15	413	15	1	8	16	LS	134	9	4	BT
16	413	16	1	16	48	LS	133	35	49	BT
17	413	17	1	27	54	LS	133	10	12	BT
18	413	18	1	38	13	LS	132	42	43	BT
19	413	19	1	37	14	LS	132	15	22	BT
20	413	20	1	18	29	LS	131	51	36	BT
21	413	21	1	10	19	LS	131	13	37	BT
22	413	22	2	34	7	LS	130	55	52	BT
23	413	23	2	28	56	LS	131	26	53	BT
24	413	24	2	23	5	LS	131	48	4	BT
25	413	25	3	58	53	LS	132	0	47	BT
26	413	26	3	42	30	LS	132	18	36	BT
27	413	27	3	47	0	LS	133	14	56	BT
28	413	28	3	50	56	LS	133	57	32	BT
29	413	29	3	30	33	LS	133	21	43	BT
30	413	30	3	21	34	LS	132	55	1	BT
31	413	31	3	12	50	LS	131	56	38	BT
32	413	32	4	39	44	LS	132	42	36	BT
33	413	33	5	53	29	LS	132	58	52	BT
34	413	34	4	24	46	LS	133	33	4	BT
35	413	35	4	16	55	LS	133	49	34	BT
36	413	36	5	58	23	LS	134	19	8	BT
37	413	37	5	53	11	LS	134	38	2	BT
38	413	38	5	39	43	LS	135	1	5	BT
39	413	39	5	33	51	LS	135	13	30	BT
40	413	40	5	47	32	LS	135	22	30	BT
41	413	41	5	53	23	LS	135	39	36	BT

4. KPP-PUD NRI 421, meliputi Danau Tempe, Danau Mahalona, Danau Towuti, Danau Matano, Danau Masappi, Danau Wawantoa, Danau Tondano, Danau Poso, Danau Lindu, Danau Limboto, Danau Moat, dan Perairan Umum Daratan Lainnya di kawasan tersebut.

A. Peta

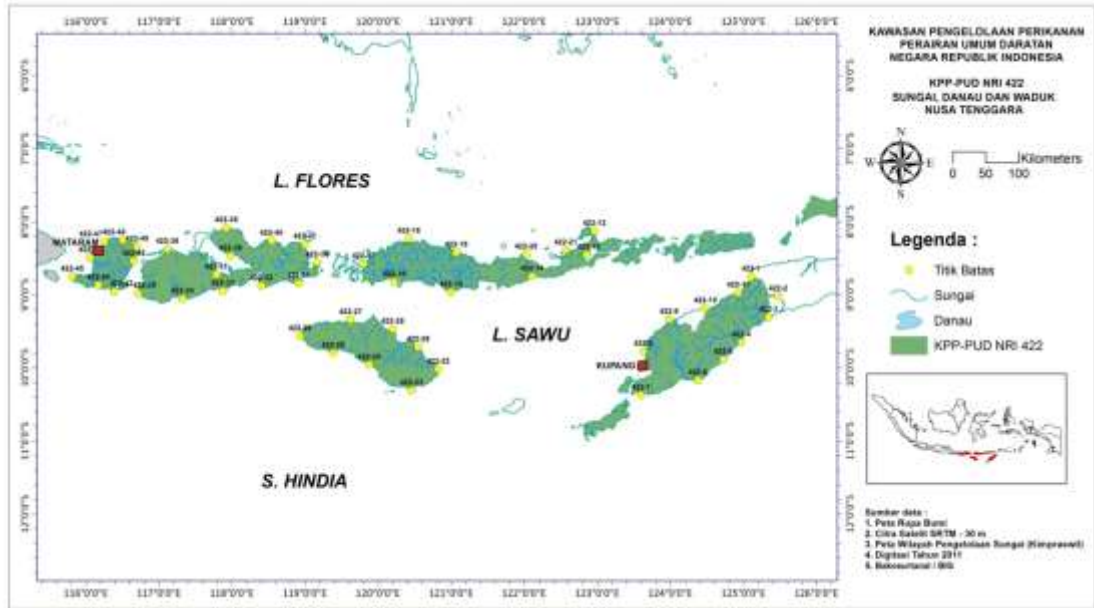


B. Daftar Koordinat

NO	NO TITIK	LINTANG				BUJUR			
		D	M	S	L	D	M	S	B
1	421 1	1	41	7	LU	125	10	26	BT
2	421 2	0	57	59	LU	124	53	20	BT
3	421 3	0	27	49	LU	124	30	29	BT
4	421 4	0	17	51	LU	123	20	13	BT
5	421 5	0	28	13	LU	122	9	32	BT
6	421 6	0	24	46	LU	121	7	19	BT
7	421 7	1	48	10	LS	120	0	18	BT
8	421 8	2	35	7	LS	120	40	19	BT
9	421 9	1	23	15	LS	123	19	59	BT
10	421 10	2	23	47	LS	122	13	19	BT
11	421 11	3	27	18	LS	121	57	50	BT
12	421 12	4	49	40	LS	122	28	37	BT
13	421 13	5	36	11	LS	122	53	28	BT
14	421 14	5	6	16	LS	122	0	11	BT
15	421 15	4	30	23	LS	120	52	41	BT
16	421 16	4	45	15	LS	120	22	48	BT
17	421 17	6	22	41	LS	120	27	58	BT
18	421 18	6	24	55	LS	119	25	23	BT
19	421 19	4	16	30	LS	119	27	0	BT
20	421 20	3	22	31	LS	118	49	41	BT
21	421 21	2	49	32	LS	119	19	59	BT
22	421 22	0	29	16	LS	119	54	29	BT
23	421 23	1	19	46	LU	120	48	58	BT
24	421 24	0	57	41	LU	122	34	16	BT
25	421 25	1	9	19	LU	124	20	28	BT

5. KPP-PUD NRI 422, meliputi Danau Kalimutu, Danau Segara Anak, Danau Tambara, Waduk Batu Jai, Waduk Mamak, dan Perairan Umum Daratan Lainnya di kawasan tersebut.

A. Peta



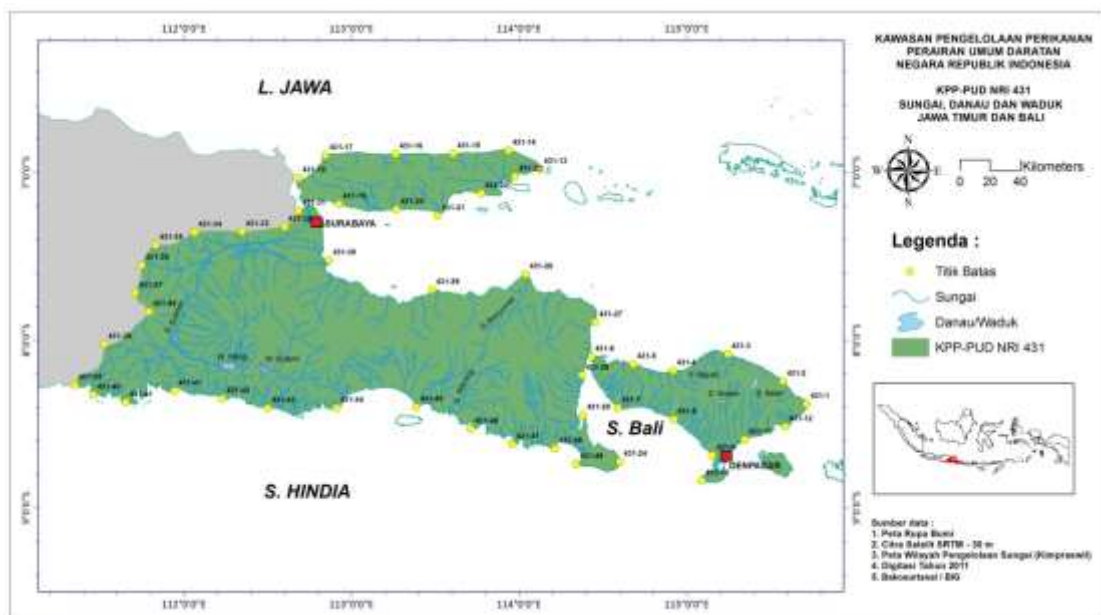
B. Daftar Koordinat

NO	NO TITIK	LINTANG				BUJUR				
		D	M	S	L	D	M	S	B	
1	422	1	9	14	58	LS	125	6	29	BT
2	422	2	10	58	44	LS	125	28	48	BT
3	422	3	10	41	45	LS	125	20	49	BT
4	422	4	10	21	5	LS	124	58	23	BT
5	422	5	10	6	54	LS	124	43	30	BT
6	422	6	11	49	59	LS	124	22	44	BT
7	422	7	11	37	31	LS	123	35	56	BT
8	422	8	10	13	32	LS	123	37	55	BT
9	422	9	10	39	53	LS	123	59	10	BT
10	422	10	10	49	0	LS	124	28	48	BT
11	422	11	9	1	9	LS	124	55	52	BT
12	422	12	9	52	27	LS	122	57	47	BT
13	422	13	9	33	2	LS	122	51	7	BT
14	422	14	9	15	24	LS	122	6	32	BT
15	422	15	9	2	6	LS	120	59	53	BT
16	422	16	9	10	41	LS	120	13	19	BT
17	422	17	9	25	38	LS	119	48	14	BT
18	422	18	9	46	20	LS	120	25	16	BT
19	422	19	9	34	58	LS	121	4	16	BT
20	422	20	9	33	17	LS	122	1	37	BT
21	422	21	9	36	48	LS	122	34	8	BT
22	422	22	11	58	54	LS	120	49	23	BT
23	422	23	11	41	34	LS	120	27	47	BT
24	422	24	10	2	39	LS	119	52	44	BT
25	422	25	10	12	15	LS	119	23	10	BT
26	422	26	10	26	10	LS	118	55	59	BT
27	422	27	10	39	30	LS	119	37	30	BT
28	422	28	10	31	49	LS	120	12	0	BT

NO	NO TITIK		LINTANG				BUJUR			
			D	M	S	L	D	M	S	B
29	422	29	10	17	12	LS	120	32	60	BT
30	422	30	9	26	45	LS	119	10	12	BT
31	422	31	9	9	5	LS	118	54	36	BT
32	422	32	9	7	0	LS	118	24	22	BT
33	422	33	9	3	8	LS	117	52	41	BT
34	422	34	10	56	50	LS	117	19	12	BT
35	422	35	9	1	7	LS	116	42	54	BT
36	422	36	9	37	41	LS	117	6	58	BT
37	422	37	9	16	37	LS	117	47	17	BT
38	422	38	9	32	0	LS	117	58	59	BT
39	422	39	9	55	12	LS	117	55	23	BT
40	422	40	9	44	20	LS	118	32	35	BT
41	422	41	9	41	41	LS	118	59	56	BT
42	422	42	9	27	49	LS	116	39	22	BT
43	422	43	9	2	41	LS	116	23	13	BT
44	422	44	9	8	6	LS	116	10	16	BT
45	422	45	9	14	54	LS	115	48	58	BT
46	422	46	9	30	47	LS	116	3	36	BT
47	422	47	9	43	34	LS	116	15	18	BT
48	422	48	9	45	1	LS	116	30	25	BT
49	422	49	9	39	37	LS	116	42	4	BT

6. KPP-PUD NRI 431, meliputi Danau Batur, Danau Bratan, Danau Buyan, Danau Tamblingan, Danau Kawah Ijen, Danau Kawah Kelut, Danau Pacai, Danau Rawa Kelindingan, Danau Telaga Sarangan, Waduk Gondang, Waduk Karangates, Waduk Klampis, Waduk Lahor, Waduk Selorejo, Waduk Widias, Waduk Sutami, Waduk Ngebel, Waduk Palasari di daerah Sungai di Bali, Sungai Brantas di Jawa Timur, Danau Karst, dan Perairan Umum Daratan Lainnya di kawasan tersebut.

A. Peta



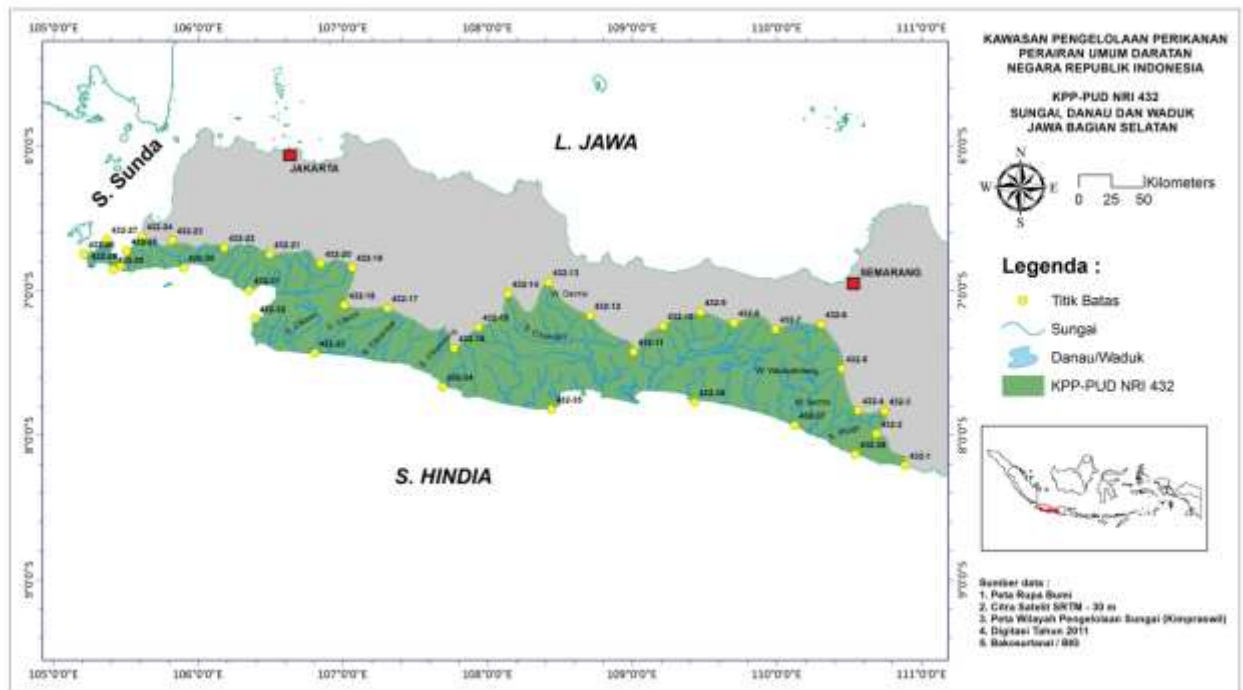
B. Daftar Koordinat

NO	NO TITIK		LINTANG				BUJUR			
			D	M	S	L	D	M	S	B
1	431	1	9	37	18	LS	115	42	58	BT
2	431	2	9	45	19	LS	115	34	34	BT
3	431	3	9	55	3	LS	115	14	42	BT
4	431	4	9	49	8	LS	114	55	12	BT
5	431	5	9	51	28	LS	114	40	55	BT
6	431	6	9	54	7	LS	114	25	55	BT
7	431	7	9	35	51	LS	114	35	24	BT
8	431	8	9	31	42	LS	114	55	23	BT
9	431	9	9	18	43	LS	115	9	14	BT
10	431	10	9	9	46	LS	115	5	24	BT
11	431	11	9	24	33	LS	115	20	46	BT
12	431	12	9	29	6	LS	115	35	20	BT
13	431	13	7	1	16	LS	114	7'	34	BT
14	431	14	7	7	56	LS	113	56	17	BT
15	431	15	7	6	46	LS	113	36	29	BT
16	431	16	7	6	36	LS	113	15	47	BT
17	431	17	7	6	8	LS	112	50	42	BT
18	431	18	8	58	7	LS	112	41	2	BT
19	431	19	8	48	42	LS	112	55	30	BT
20	431	20	8	46	47	LS	113	16	5	BT
21	431	21	8	44	35	LS	113	30	54	BT
22	431	22	8	52	31	LS	113	46	26	BT
23	431	23	8	58	37	LS	113	58	30	BT
24	431	24	9	16	36	LS	114	36	4	BT
25	431	25	9	33	16	LS	114	22	59	BT
26	431	26	9	47	26	LS	114	22	34	BT
27	431	27	8	6	27	LS	114	27	18	BT
28	431	28	8	23	36	LS	114	2	20	BT
29	431	29	8	18	4	LS	113	28	55	BT
30	431	30	8	28	34	LS	112	51	54	BT
31	431	31	8	46	21	LS	112	41	6	BT
32	431	32	8	40	35	LS	112	35	60	BT
33	431	33	8	38	51	LS	112	20	49	BT
34	431	34	8	38	38	LS	112	3	50	BT
35	431	35	8	34	3	LS	111	49	52	BT
36	431	36	8	26	51	LS	111	44	53	BT
37	431	37	8	16	53	LS	111	42	32	BT
38	431	38	9	58	34	LS	111	31	34	BT
39	431	39	9	44	3	LS	111	20	56	BT
40	431	40	9	40	31	LS	111	27	36	BT
41	431	41	9	37	50	LS	111	39	11	BT
42	431	42	9	41	56	LS	111	56	38	BT
43	431	43	9	39	10	LS	112	13	52	BT
44	431	44	9	35	44	LS	112	30	7	BT
45	431	45	9	35	50	LS	112	54	36	BT
46	431	46	9	36	11	LS	113	23	13	BT
47	431	47	9	28	18	LS	113	42	47	BT

NO	NO TITIK		LINTANG				BUJUR			
			D	M	S	L	D	M	S	B
48	431	48	9	22	51	LS	113	57	32	BT
49	431	49	9	21	18	LS	114	12	54	BT
50	431	50	9	15	44	LS	114	20	24	BT
51	431	51	8	10	13	LS	111	47	35	BT

7. KPP-PUD NRI 432, meliputi Sungai Serayu, Kali Pemali, Sungai Citanduy, Sungai Progo, Waduk Mrica, Waduk Wadaslintang, Waduk Sermo, Waduk Darma di daerah Sungai Serayu, dan Perairan Umum Daratan Lainnya di kawasan tersebut.

A. Peta



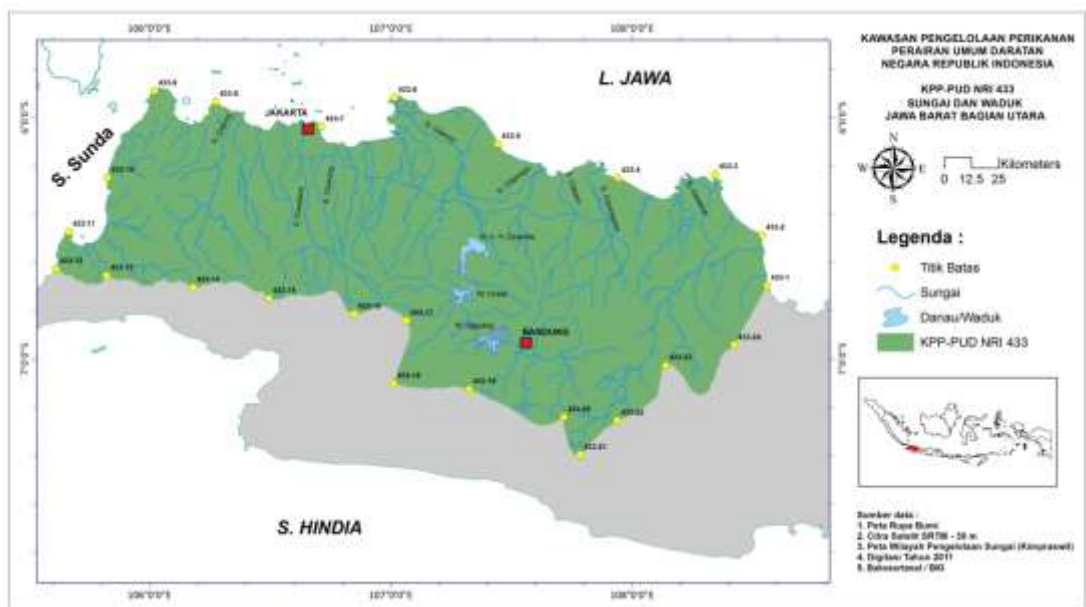
B. Daftar Koordinat

NO	NO TITIK		LINTANG				BUJUR			
			D	M	S	L	D	M	S	B
1	432	1	9	47	23	LS	110	53	20	BT
2	432	2	8	0	37	LS	110	41	24	BT
3	432	3	8	9	58	LS	110	44	53	BT
4	432	4	8	10	10	LS	110	33	50	BT
5	432	5	8	27	35	LS	110	27	4	BT
6	432	6	8	46	4	LS	110	18	25	BT
7	432	7	8	43	58	LS	109	59	35	BT
8	432	8	8	46	34	LS	109	42	22	BT
9	432	9	8	50	60	LS	109	28	26	BT
10	432	10	8	45	15	LS	109	12	54	BT
11	432	11	8	34	34	LS	109	0	40	BT
12	432	12	8	49	32	LS	108	42	40	BT
13	432	13	7	3	29	LS	108	25	23	BT
14	432	14	8	58	37	LS	108	8	35	BT
15	432	15	8	44	44	LS	107	56	17	BT
16	432	16	8	36	9	LS	107	46	19	BT

NO	NO TITIK		LINTANG				BUJUR			
			D	M	S	L	D	M	S	B
17	432	17	8	52	41	LS	107	18	36	BT
18	432	18	8	53	55	LS	107	0	43	BT
19	432	19	7	9	33	LS	107	3	54	BT
20	432	20	7	11	12	LS	106	50	53	BT
21	432	21	7	15	4	LS	106	29	46	BT
22	432	22	7	17	49	LS	106	10	52	BT
23	432	23	7	20	49	LS	105	49	19	BT
24	432	24	7	22	26	LS	105	36	47	BT
25	432	25	7	16	18	LS	105	30	22	BT
26	432	26	7	10	23	LS	105	28	1	BT
27	432	27	7	21	7	LS	105	22	19	BT
28	432	28	7	15	6	LS	105	12	40	BT
29	432	29	7	8	44	LS	105	24	47	BT
30	432	30	7	9	31	LS	105	54	4	BT
31	432	31	7	0	5	LS	106	21	14	BT
32	432	32	8	48	20	LS	106	23	42	BT
33	432	33	8	34	4	LS	106	48	22	BT
34	432	34	8	19	58	LS	107	41	28	BT
35	432	35	8	10	41	LS	108	26	35	BT
36	432	36	8	13	41	LS	109	26	6	BT
37	432	37	8	4	6	LS	110	7	34	BT
38	432	38	9	52	4	LS	110	32	42	BT

8. KPP-PUD NRI 433, meliputi Sungai Cimanuk, Sungai Cipunagara, Sungai Ciasem, Sungai Cilamaya, Sungai Citarum, Sungai Ciliwung, Sungai Cisadane, Sungai Cijung, Waduk Saguling, Waduk Cirata, Waduk Jatiluhur, Danau Rawa Dano di daerah Sungai Cisadane, Ciliwung, Citarum, Cimanuk dan Waduk Kaskade, dan Perairan Umum Daratan Lainnya di kawasan tersebut.

A. Peta



## B. Daftar Koordinat

NO	NO TITIK		LINTANG				BUJUR			
			D	M	S	L	D	M	S	B
1	433	1	7	18	15	LS	108	33	36	BT
2	433	2	7	30	48	LS	108	32	20	BT
3	433	3	7	45	58	LS	108	20	38	BT
4	433	4	7	45	3	LS	107	56	28	BT
5	433	5	7	53	29	LS	107	26	38	BT
6	433	6	6	5	1	LS	107	0	54	BT
7	433	7	7	57	47	LS	106	42	50	BT
8	433	8	6	3	59	LS	106	16	30	BT
9	433	9	6	6	40	LS	106	1	16	BT
10	433	10	7	45	10	LS	105	49	37	BT
11	433	11	7	31	38	LS	105	40	1	BT
12	433	12	7	22	26	LS	105	36	47	BT
13	433	13	7	20	49	LS	105	49	19	BT
14	433	14	7	17	49	LS	106	10	52	BT
15	433	15	7	15	4	LS	106	29	46	BT
16	433	16	7	11	12	LS	106	50	53	BT
17	433	17	7	9	33	LS	107	3	54	BT
18	433	18	8	53	55	LS	107	0	43	BT
19	433	19	8	52	33	LS	107	19	26	BT
20	433	20	8	45	35	LS	107	43	1	BT
21	433	21	8	36	14	LS	107	47	2	BT
22	433	22	8	44	44	LS	107	56	17	BT
23	433	23	8	58	28	LS	108	8	17	BT
24	433	24	7	3	29	LS	108	25	23	BT

9. KPP-PUD NRI 434, meliputi Bendungan Solo, Kali Luasi, Kali Juanan, Kali Tuntang, Kali Serang, Sungai Comal, Sungai Cilosari, Waduk Gondang, Waduk Kedung Ombo, Rawa Pening, Waduk Cacaban, Waduk Sempor, Waduk Malahayu, Waduk Gajahmungkur di daerah Bendungan Solo, Jragung, Tuntang, Serang, Lusi, Juwana, Comal, dan Perairan Umum Daratan Lainnya di kawasan tersebut.

### A. Peta



B. Daftar Koordinat

NO	NO TITIK		LINTANG				BUJUR			
			D	M	S	L	D	M	S	B
1	434	1	8	46	21	LS	112	41	10	BT
2	434	2	7	9	14	LS	112	33	4	BT
3	434	3	7	6	2	LS	112	9'	32	BT
4	434	4	7	14	7	LS	111	56	24	BT
5	434	5	7	23	1	LS	111	29	38	BT
6	434	6	7	34	27	LS	111	2	31	BT
7	434	7	7	17	8	LS	110	32	46	BT
8	434	8	7	9	9	LS	110	11	13	BT
9	434	9	7	13	20	LS	109	31	52	BT
10	434	10	7	13	45	LS	109	3	18	BT
11	434	11	7	17	46	LS	108	33	47	BT
12	434	12	7	3	8	LS	108	25	8	BT
13	434	13	8	49	32	LS	108	42	40	BT
14	434	14	8	34	34	LS	109	0	40	BT
15	434	15	8	45	15	LS	109	12	54	BT
16	434	16	8	50	60	LS	109	28	26	BT
17	434	17	8	46	34	LS	109	42	22	BT
18	434	18	8	43	58	LS	109	59	35	BT
19	434	19	8	46	4	LS	110	18	25	BT
20	434	20	8	26	54	LS	110	27	14	BT
21	434	21	8	10	10	LS	110	33	50	BT
22	434	22	8	9	58	LS	110	44	53	BT
23	434	23	8	0	37	LS	110	41	24	BT
24	434	24	9	47	19	LS	110	53	31	BT
25	434	25	9	44	45	LS	111	6	4	BT
26	434	26	9	43	49	LS	111	20	56	BT
27	434	27	9	58	34	LS	111	31	34	BT
28	434	28	8	10	33	LS	111	47	31	BT
29	434	29	8	16	53	LS	111	42	32	BT
30	434	30	8	26	51	LS	111	44	53	BT
31	434	31	8	34	3	LS	111	49	52	BT
32	434	32	8	38	38	LS	112	3	50	BT
33	434	33	8	38	51	LS	112	20	49	BT
34	434	34	8	40	35	LS	112	35	60	BT

10. KPP-PUD NRI 435, meliputi Sungai Kapuas, Sungai Barito, Sungai Kahayan, Sungai Mendawai, Sungai Sampit, Sungai Landak, Sungai Sambas, Sungai Pawan, Sungai Pembuang, Sungai Lamandao, Danau Sembuluh, Danau Luar, Danau Empangau, Danau Sentarum, Waduk Rian Kanan di daerah Sungai Lamandau sampai Kapuas, dan Perairan Umum Daratan Lainnya di kawasan tersebut.

A. Peta



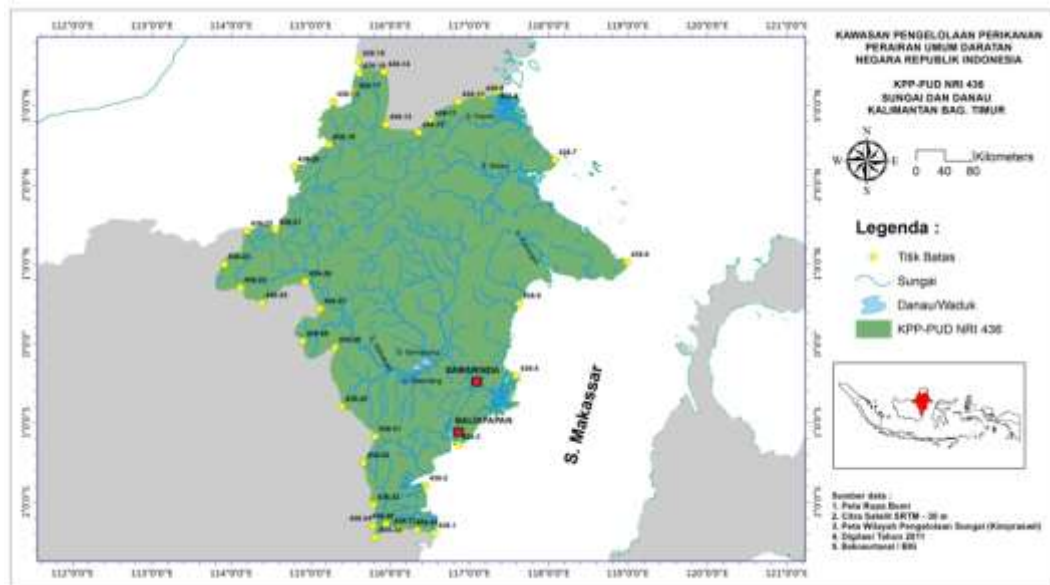
B. Daftar Koordinat

NO	NO TITIK	LINTANG				BUJUR				
		D	M	S	L	D	M	S	B	
1	435	1	5	49	27	LS	114	39	29	BT
2	435	2	4	23	35	LS	115	58	19	BT
3	435	3	3	12	18	LS	116	8	28	BT
4	435	4	3	36	33	LS	116	33	43	BT
5	435	5	3	38	53	LS	116	20	35	BT
6	435	6	3	39	48	LS	116	6	47	BT
7	435	7	3	43	31	LS	115	57	4	BT
8	435	8	3	33	14	LS	115	49	34	BT
9	435	9	3	41	46	LS	115	47	24	BT
10	435	10	3	58	6	LS	115	47	46	BT
11	435	11	2	28	16	LS	115	39	54	BT
12	435	12	2	49	34	LS	115	48	54	BT
13	435	13	1	12	24	LS	115	23	35	BT
14	435	14	1	57	8	LS	115	18	36	BT
15	435	15	0	1	49	LU	114	54	14	BT
16	435	16	0	26	21	LU	115	7	26	BT
17	435	17	0	47	8	LU	114	56	13	BT
18	435	18	0	30	45	LU	114	23	10	BT
19	435	19	0	42	27	LU	114	7	1	BT
20	435	20	1	0	1	LU	113	54	58	BT
21	435	21	1	25	6	LU	114	12	0	BT
22	435	22	1	26	47	LU	113	58	12	BT
23	435	23	1	15	32	LU	113	42	4	BT
24	435	24	1	16	48	LU	113	26	24	BT
25	435	25	1	22	35	LU	113	10	52	BT

NO	NO TITIK		LINTANG				BUJUR			
			D	M	S	L	D	M	S	B
26	435	26	1	35	11	LU	112	53	53	BT
27	435	27	1	26	58	LU	112	12	29	BT
28	435	28	0	57	11	LU	111	31	41	BT
29	435	29	0	54	11	LU	110	48	14	BT
30	435	30	1	12	0	LU	110	9	4	BT
31	435	31	1	37	11	LU	109	39	32	BT
32	435	32	2	5	0	LU	109	38	24	BT
33	435	33	1	9	38	LU	108	54	36	BT
34	435	34	0	19	18	LU	108	54	43	BT
35	435	35	1	26	26	LS	109	8	20	BT
36	435	36	2	52	30	LS	109	57	0	BT
37	435	37	2	9	17	LS	109	54	32	BT
38	435	38	3	0	5	LS	110	18	4	BT
39	435	39	4	28	29	LS	111	46	16	BT
40	435	40	4	33	19	LS	113	34	41	BT

11. KPP-PUD NRI 436, meliputi Sungai Mahakam, Sungai Berau, Sungai Karangan, Danau Jempang, Danau Semayang, Danau Melintang di daerah Sungai Mahakam, dan Perairan Umum Daratan Lainnya di kawasan tersebut

A. Peta



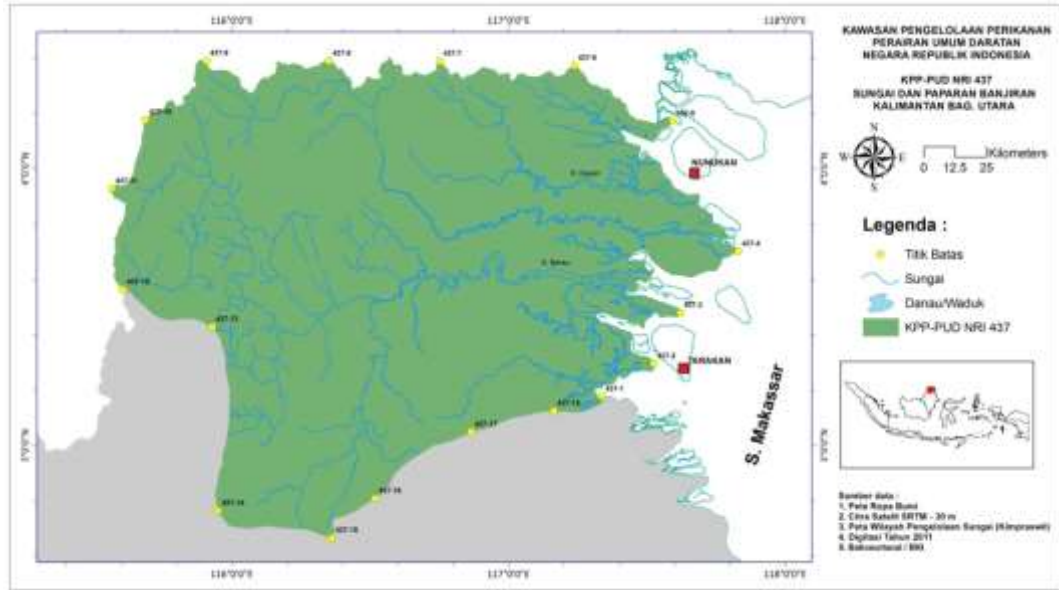
B. Daftar Koordinat

NO	NO TITIK		LINTANG				BUJUR			
			D	M	S	L	D	M	S	B
1	436	1	3	36	22	LS	116	33	40	BT
2	436	2	2	12	17	LS	116	27	18	BT
3	436	3	2	43	34	LS	116	51	54	BT
4	436	4	1	35	18	LS	117	35	56	BT
5	436	5	0	30	20	LU	117	37	44	BT
6	436	6	1	1	39	LU	118	59	28	BT
7	436	7	2	19	3	LU	118	4	55	BT
8	436	8	3	10	44	LU	117	20	31	BT

NO	NO TITIK		LINTANG				BUJUR			
			D	M	S	L	D	M	S	B
9	436	9	3	7	32	LU	117	9	50	BT
10	436	10	3	3	0	LU	116	51	54	BT
11	436	11	2	48	32	LU	116	31	1	BT
12	436	12	2	39	59	LU	116	21	40	BT
13	436	13	2	45	52	LU	115	56	56	BT
14	436	14	3	25	47	LU	115	55	41	BT
15	436	15	3	33	53	LU	115	36	25	BT
16	436	16	3	24	32	LU	115	37	5	BT
17	436	17	3	9	34	LU	115	33	43	BT
18	436	18	3	3	3	LU	115	17	10	BT
19	436	19	2	30	40	LU	115	14	13	BT
20	436	20	2	13	43	LU	114	47	31	BT
21	436	21	1	26	5	LU	114	33	32	BT
22	436	22	1	25	6	LU	114	12	0	BT
23	436	23	1	0	1	LU	113	54	58	BT
24	436	24	0	42	27	LU	114	7	1	BT
25	436	25	0	30	45	LU	114	23	10	BT
26	436	26	0	47	8	LU	114	56	13	BT
27	436	27	0	26	21	LU	115	7	26	BT
28	436	28	0	1	49	LU	114	54	14	BT
29	436	29	1	57	8	LS	115	18	36	BT
30	436	30	1	12	24	LS	115	23	35	BT
31	436	31	2	49	34	LS	115	48	54	BT
32	436	32	2	29	39	LS	115	39	54	BT
33	436	33	3	58	6	LS	115	47	46	BT
34	436	34	3	41	46	LS	115	47	24	BT
35	436	35	3	33	14	LS	115	49	34	BT
36	436	36	3	43	31	LS	115	57	4	BT
37	436	37	3	39	48	LS	116	6	47	BT
38	436	38	3	38	53	LS	116	20	35	BT

12. KPP-PUD NRI 437, meliputi Sungai Sesayap, Sungai Sebuku, Sungai Sembakung di daerah Tanjung Sungai Sesayap, dan Perairan Umum Daratan Lainnya di kawasan tersebut

A. Peta

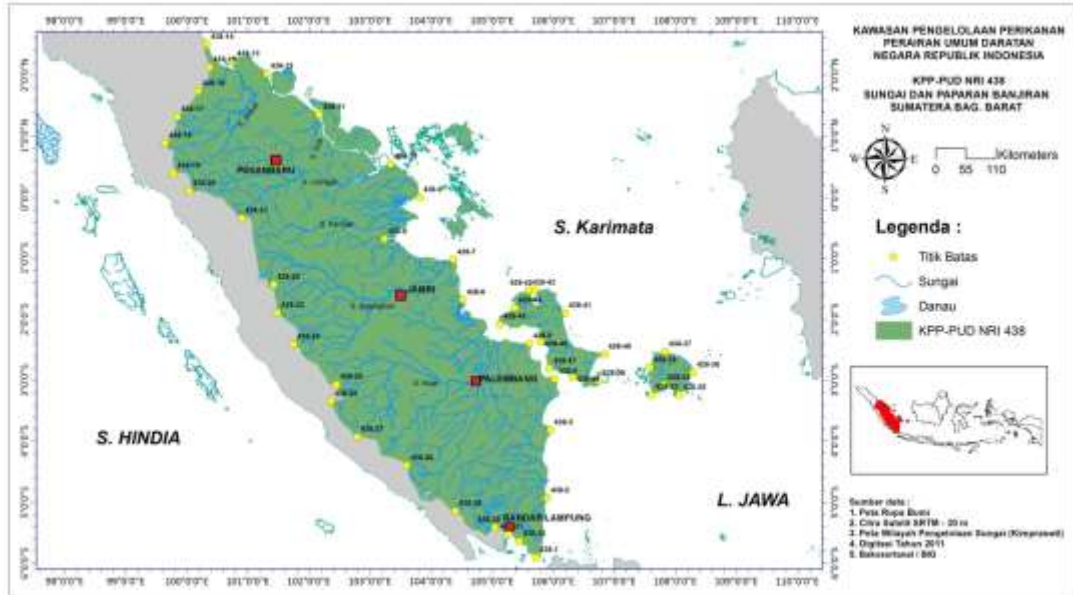


B. Daftar Koordinat

NO	NO TITIK	LINTANG				BUJUR				
		D	M	S	L	D	M	S	B	
1	437	1	3	10	37	LU	117	20	17	BT
2	437	2	3	17	46	LU	117	31	30	BT
3	437	3	3	28	48	LU	117	37	19	BT
4	437	4	3	42	8	LU	117	49	52	BT
5	437	5	4	10	23	LU	117	35	38	BT
6	437	6	4	22	26	LU	117	14	20	BT
7	437	7	4	23	23	LU	116	45	7	BT
8	437	8	4	23	27	LU	116	21	4	BT
9	437	9	4	23	28	LU	115	54	25	BT
10	437	10	4	10	41	LU	115	41	17	BT
11	437	11	3	55	45	LU	115	33	58	BT
12	437	12	3	33	53	LU	115	36	25	BT
13	437	13	3	25	47	LU	115	55	41	BT
14	437	14	2	45	52	LU	115	56	56	BT
15	437	15	2	39	59	LU	116	21	40	BT
16	437	16	2	48	32	LU	116	31	1	BT
17	437	17	3	3	0	LU	116	51	54	BT
18	437	18	3	7	32	LU	117	9	50	BT

13. KPP-PUD NRI 438, meliputi Sungai Mesuji, Sungai Musi, Sungai Komering, Sungai Rokan, Sungai Kampar, Sungai Siak, Sungai Indragiri, Sungai Bengkalis, Sungai Reteh, Sungai Batanghari, Sungai Kumpe, Danau Teloko, Danau Ranau di daerah Musi dan anak sungainya serta sungai di Riau hingga Jambi, dan Perairan Umum Daratan Lainnya di kawasan tersebut.

A. Peta



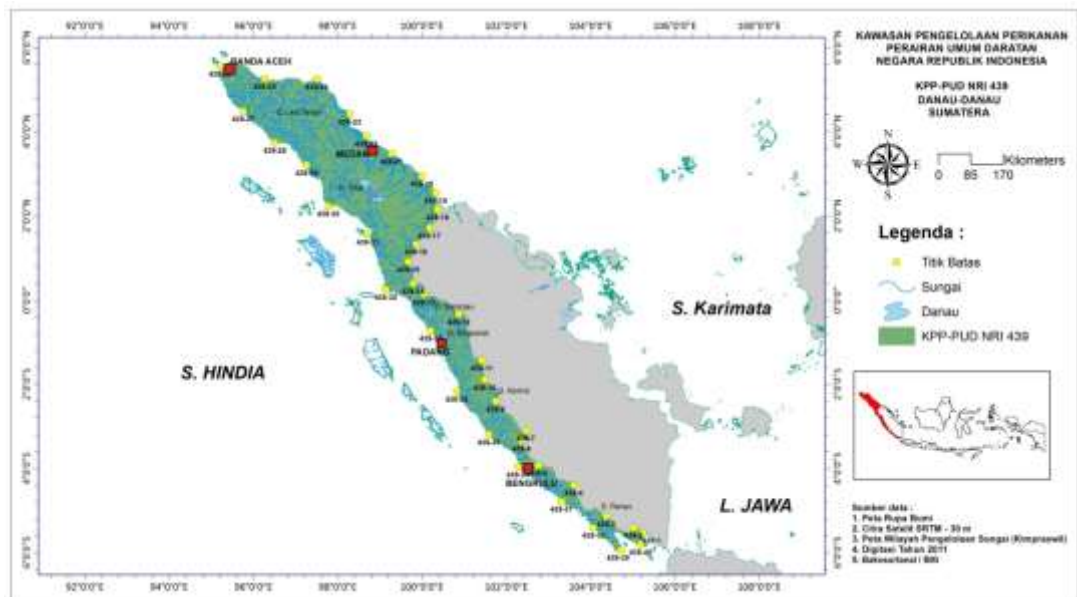
B. Daftar Koordinat

NO	NO TITIK	LINTANG				BUJUR				
		D	M	S	L	D	M	S	B	
1	438	1	6	5	52	LS	105	43	19	BT
2	438	2	5	4	23	LS	105	54	0	BT
3	438	3	4	11	2	LS	105	57	22	BT
4	438	4	3	1	32	LS	106	1	34	BT
5	438	5	3	36	11	LS	105	36	50	BT
6	438	6	2	19	9	LS	104	31	19	BT
7	438	7	2	58	40	LS	104	22	12	BT
8	438	8	1	18	56	LS	103	14	24	BT
9	438	9	1	59	60	LS	103	49	1	BT
10	438	10	0	32	50	LU	103	20	31	BT
11	438	11	1	21	28	LU	102	10	1	BT
12	438	12	2	1	30	LU	101	18	40	BT
13	438	13	2	13	51	LU	100	45	36	BT
14	438	14	2	32	6	LU	100	19	55	BT
15	438	15	2	7	59	LU	100	22	19	BT
16	438	16	1	44	38	LU	100	11	17	BT
17	438	17	1	19	3	LU	99-	0	41	BT
18	438	18	0	53	23	LU	99-	8	45	BT
19	438	19	0	23	38	LU	99-	7	2	BT
20	438	20	0	6	24	LU	100	2	13	BT
21	438	21	1	39	29	LS	100	54	0	BT
22	438	22	2	34	8	LS	101	25	16	BT
23	438	23	2	6	23	LS	101	29	17	BT
24	438	24	3	35	34	LS	101	44	49	BT
25	438	25	4	55	54	LS	102	27	4	BT

NO	NO TITIK		LINTANG				BUJUR			
			D	M	S	L	D	M	S	B
26	438	26	4	39	14	LS	102	21	36	BT
27	438	27	4	4	22	LS	102	47	20	BT
28	438	28	5	36	13	LS	103	36	4	BT
29	438	29	6	51	33	LS	104	23	56	BT
30	438	30	6	35	35	LS	105	2	46	BT
31	438	31	6	28	37	LS	105	15	11	BT
32	438	32	6	21	43	LS	105	26	46	BT
33	438	33	4	45	50	LS	107	36	50	BT
34	438	34	4	55	13	LS	107	48	36	BT
35	438	35	4	45	30	LS	108	4	12	BT
36	438	36	3	7	42	LS	108	17	35	BT
37	438	37	3	28	9	LS	107	50	6	BT
38	438	38	3	12	33	LS	107	35	6	BT
39	438	39	4	59	30	LS	106	44	42	BT
40	438	40	3	25	31	LS	106	50	42	BT
41	438	41	2	6	14	LS	106	11	35	BT
42	438	42	2	28	24	LS	105	42	22	BT
43	438	43	2	28	27	LS	105	36	11	BT
44	438	44	2	11	17	LS	105	22	26	BT
45	438	45	3	55	11	LS	105	7	37	BT
46	438	46	3	38	29	LS	105	48	7	BT
47	438	47	3	11	34	LS	105	56	49	BT
48	438	48	3	2	25	LS	106	19	30	BT

14. KPP-PUD NRI 439, meliputi Sungai Mana, Sungai Ketahun, Sungai Asahan, Danau Ranau, Danau Diatas, Danau Dibawah, Danau Kerinci, Danau Maninjau, Danau Singkarak, Danau Toba, dan Perairan Umum Daratan Lainnya di kawasan tersebut

A. Peta



B. Daftar Koordinat

NO	NO TITIK		LINTANG				BUJUR			
			D	M	S	L	D	M	S	B
1	439	1	6	28	38	LS	105	14	46	BT
2	439	2	6	35	35	LS	105	0	58	BT
3	439	3	6	51	57	LS	104	22	8	BT
4	439	4	5	36	13	LS	103	36	4	BT
5	439	5	4	4	36	LS	102	45	40	BT
6	439	6	4	39	14	LS	102	21	36	BT
7	439	7	4	54	22	LS	102	28	16	BT
8	439	8	3	35	34	LS	101	44	49	BT
9	439	9	2	6	23	LS	101	29	17	BT
10	439	10	2	34	12	LS	101	25	12	BT
11	439	11	1	40	2	LS	100	52	8	BT
12	439	12	0	8	13	LU	100	2	49	BT
13	439	13	0	23	38	LU	99	47	2	BT
14	439	14	0	54	47	LU	99	40	17	BT
15	439	15	1	19	59	LU	99	51	5	BT
16	439	16	1	43	8	LU	100	10	23	BT
17	439	17	2	9	5	LU	100	22	12	BT
18	439	18	2	32	52	LU	100	19	37	BT
19	439	19	2	56	49	LU	99	59	55	BT
20	439	20	3	28	45	LU	99	16	47	BT
21	439	21	3	54	3	LU	98	40	50	BT
22	439	22	4	25	7	LU	98	17	7	BT
23	439	23	5	14	59	LU	97	30	2	BT
24	439	24	5	15	32	LU	96	15	52	BT
25	439	25	5	33	42	LU	95	12	32	BT
26	439	26	4	29	14	LU	95	45	25	BT
27	439	27	3	44	25	LU	96	30	35	BT
28	439	28	3	12	35	LU	97	15	57	BT
29	439	29	2	14	17	LU	97	46	39	BT
30	439	30	1	33	52	LU	98	42	45	BT
31	439	31	0	15	9	LU	99	8	5	BT
32	439	32	1	16	37	LS	100	12	14	BT
33	439	33	3	49	43	LS	100	49	34	BT
34	439	34	4	48	33	LS	101	34	55	BT
35	439	35	4	2	27	LS	102	16	52	BT
36	439	36	5	13	6	LS	103	18	32	BT
37	439	37	6	35	42	LS	104	4	1	BT
38	439	38	6	4	1	LS	104	43	30	BT
39	439	39	6	11	42	LS	105	11	13	BT

MENTERI KELAUTAN DAN PERIKANAN  
REPUBLIK INDONESIA,

SUSI PUDJIASTUTI