



PRESIDEN
REPUBLIK INDONESIA

KEPUTUSAN PRESIDEN REPUBLIK INDONESIA
NOMOR 6 TAHUN 2017
TENTANG
PENETAPAN PULAU-PULAU KECIL TERLUAR
DENGAN RAHMAT TUHAN YANG MAHA ESA

PRESIDEN REPUBLIK INDONESIA,

- Menimbang : a. bahwa dengan Peraturan Presiden Nomor 78 Tahun 2005 tentang Pengelolaan Pulau-Pulau Kecil Terluar telah ditetapkan 92 (sembilan puluh dua) Pulau-Pulau Kecil Terluar;
- b. bahwa berdasarkan Peraturan Pemerintah Nomor 38 Tahun 2002 tentang Daftar Koordinat Geografis Titik-Titik Garis Pangkal Kepulauan Indonesia sebagaimana telah diubah dengan Peraturan Pemerintah Nomor 37 Tahun 2008 terdapat perubahan jumlah Pulau-Pulau Kecil Terluar sehingga menjadi 111 (seratus sebelas) Pulau-Pulau Kecil Terluar;
- c. bahwa sesuai ketentuan Pasal 3 ayat (2) Peraturan Pemerintah Nomor 62 Tahun 2010 tentang Pemanfaatan Pulau-Pulau Kecil Terluar, penetapan Pulau-Pulau Kecil Terluar dilakukan dengan Keputusan Presiden;
- d. bahwa berdasarkan pertimbangan sebagaimana dimaksud dalam huruf a, huruf b, dan huruf c, perlu menetapkan Keputusan Presiden tentang Penetapan Pulau-Pulau Kecil Terluar;



PRESIDEN
REPUBLIK INDONESIA

- 2 -

- Mengingat :
1. Pasal 4 ayat (1) Undang-Undang Dasar Negara Republik Indonesia Tahun 1945;
 2. Undang-Undang Nomor 27 Tahun 2007 tentang Pengelolaan Wilayah Pesisir dan Pulau-Pulau Kecil (Lembaran Negara Republik Indonesia Tahun 2007 Nomor 84, Tambahan Lembaran Negara Republik Indonesia Nomor 4739) sebagaimana telah diubah dengan Undang-Undang Nomor 1 Tahun 2014 (Lembaran Negara Republik Indonesia Tahun 2014 Nomor 2, Tambahan Lembaran Negara Republik Indonesia Nomor 5490);
 3. Peraturan Pemerintah Nomor 38 Tahun 2002 tentang Daftar Koordinat Geografis Titik-Titik Garis Pangkal Kepulauan Indonesia (Lembaran Negara Republik Indonesia Tahun 2002 Nomor 72, Tambahan Lembaran Negara Republik Indonesia Nomor 4211) sebagaimana telah diubah dengan Peraturan Pemerintah Nomor 37 Tahun 2008 (Lembaran Negara Republik Indonesia Tahun 2008 Nomor 77, Tambahan Lembaran Negara Republik Indonesia Nomor 4854);
 4. Peraturan Pemerintah Nomor 62 Tahun 2010 tentang Pemanfaatan Pulau-Pulau Kecil Terluar (Lembaran Negara Republik Indonesia Tahun 2010 Nomor 101, Tambahan Lembaran Negara Republik Indonesia Nomor 5151);

MEMUTUSKAN



PRESIDEN
REPUBLIK INDONESIA

- 3 -

MEMUTUSKAN:

Menetapkan : KEPUTUSAN PRESIDEN TENTANG PENETAPAN PULAU-PULAU KECIL TERLUAR.

Pasal 1

Menetapkan 111 (seratus sebelas) Pulau sebagai Pulau-Pulau Kecil Terluar.

Pasal 2

- (1) Pulau-Pulau Kecil Terluar sebagaimana dimaksud dalam Pasal 1 disusun dalam daftar yang terdiri dari nama pulau, nama lain pulau, perairan, koordinat titik terluar, titik dasar dan petunjuk jenis garis pangkal, dan provinsi, sebagaimana tercantum dalam Lampiran I yang merupakan bagian tidak terpisahkan dari Keputusan Presiden ini.
- (2) Pulau-Pulau Kecil Terluar sebagaimana dimaksud dalam Pasal 1 dengan Peta sebagaimana tercantum dalam Lampiran II yang merupakan bagian tidak terpisahkan dari Keputusan Presiden ini.

Pasal 3

Pada saat Keputusan Presiden ini mulai berlaku, ketentuan dalam Pasal 1 ayat (2) dan Lampiran Peraturan Presiden Nomor 78 Tahun 2005 tentang Pengelolaan Pulau-Pulau Kecil Terluar, dicabut dan dinyatakan tidak berlaku.

Pasal 4



PRESIDEN
REPUBLIK INDONESIA

- 4 -

Pasal 4

Keputusan Presiden ini mulai berlaku pada tanggal ditetapkan.

Ditetapkan di Jakarta
Pada tanggal 2 Maret 2017


PRESIDEN REPUBLIK INDONESIA,

ttd.

JOKO WIDODO

Salinan sesuai dengan aslinya
SEKRETARIAT KABINET RI
Deputi Bidang Kemaritiman,




Satya Bhakti Parikesit



PRESIDEN
REPUBLIK INDONESIA

LAMPIRAN I
KEPUTUSAN PRESIDEN REPUBLIK INDONESIA
NOMOR 6 TAHUN 2017
TENTANG
PENETAPAN PULAU-PULAU KECIL TERLUAR

DAFTAR PULAU-PULAU KECIL TERLUAR

No.	Nama Pulau	Nama Lain Pulau	Perairan, Koordinat Titik Terluar (Lintang, Bujur)	Titik Dasar dan Petunjuk Jenis Garis Pangkal	Provinsi
1	Pulau Berakit	Pulau Berakit	Selat Singapura 01° 14' 10" U 104° 34' 18" T	TD.001 TR.001 Jarak TD.001-TD.001A=19,19 nm Garis Pangkal Lurus Kepulauan	Kepulauan Riau
2	Pulau Sentut	Pulau Sentut	Selat Singapura 01° 02' 52" U 104° 49' 50" T	TD.001A TR.001A Jarak TD.001A-TD.022=88,06 nm Garis Pangkal Lurus Kepulauan	Kepulauan Riau
3	Pulau Tokong-malang-biru	Pulau Tokong Malang Biru	Laut Natuna 02° 18' 00" U 105° 35' 47" T	TD.022 TR.022 Jarak TD.022-TD.023=29,50 nm Garis Pangkal Lurus Kepulauan	Kepulauan Riau
4	Pulau Damar	Pulau Damar	Laut Natuna 02° 44' 29" U 105° 22' 46" T	TD.023 TR.023 Jarak TD.023-TD.024=24,34 nm Garis Pangkal Lurus Kepulauan	Kepulauan Riau
5	Pulau Mangkai	Pulau Mangkai	Laut Natuna 03° 05' 32" U 105° 35' 00" T	TD.024 TR.024 Jarak TD.024-TD.025=26,28 nm Garis Pangkal Lurus Kepulauan	Kepulauan Riau
6	Pulau Tokong-nanas	Pulau Tokong Nanas	Laut Natuna 03° 19' 52" U 105° 57' 04" T	TD.025 TR.025 Jarak TD.025-TD.026=20,35 nm Garis Pangkal Lurus Kepulauan	Kepulauan Riau
7	Pulau Tokong-belayar	Pulau Tokong-belayar	Laut Natuna 03° 27' 04" U 106° 16' 08" T	TD.026 TR.026 Jarak TD.026-TD.028=79,03 nm Garis Pangkal Lurus Kepulauan	Kepulauan Riau
8	Pulau Tokong-boro	Pulau Tokong-boro	Laut Natuna 04° 04' 01" U 107° 26' 09" T	TD.028 TR.028 Jarak TD.028-TD.029=32,06 nm Garis Pangkal Lurus Kepulauan	Kepulauan Riau



PRESIDEN
REPUBLIK INDONESIA

- 2 -

No.	Nama Pulau	Nama Lain Pulau	Perairan, Koordinat Titik Terluar (Lintang, Bujur)	Titik Dasar dan Petunjuk Jenis Garis Pangkal	Provinsi
9	Pulau Semiun	Pulau Semiun	Laut Natuna 04° 31'09" U 107° 43'17" T	TD.029 TR.029 Jarak TD.029-TD.030A=15,76 nm Garis Pangkal Lurus Kepulauan	Kepulauan Riau
10	Pulau Sebetul	Pulau Sebetul	Laut Cina Selatan 04° 42'25" U 107° 54'20" T	TD.030A TR.030A Jarak TD.030A-TD.030B=8,18 nm Garis Pangkal Lurus Kepulauan	Kepulauan Riau
11	Pulau Sekatung	Pulau Sekatung	Laut Cina Selatan 04° 47'38" U 108° 00'39" T	TD.030B TR.030A Antara TD.030B-TD.030D Garis Pangkal Biasa	Kepulauan Riau
			Laut Cina Selatan 04° 47'45" U 108° 01'19" T	TD.030D TR.030 Jarak TD.030D-TD.031=52,58 nm Garis Pangkal Lurus Kepulauan	
12	Pulau Senua	Pulau Senua	Laut Cina Selatan 04° 00'48" U 108° 25'04" T	TD.031 TR.031 Jarak TD.031-TD.032=66,03 nm Garis Pangkal Lurus Kepulauan	Kepulauan Riau
13	Pulau Subi Kecil	Pulau Subi Kecil	Laut Natuna 03° 01'51" U 108° 54'52" T	TD.032 TR.032 Jarak TD.032-TD.033=27,67 nm Garis Pangkal Lurus Kepulauan	Kepulauan Riau
14	Pulau Kepala	Pulau Kepala	Laut Natuna 02° 38'43" U 109° 10'04" T	TD.033 TR.033 Jarak TD.033-TD.035=44,10 nm Garis Pangkal Lurus Kepulauan	Kepulauan Riau
15	Pulau Sebatik	Pulau Sebatik	Laut Sulawesi 04° 10'10" U 117° 54'29" T	TD.036 TR.036 Jarak TD.036-TD.036A=1,27 nm Garis Pangkal Lurus Kepulauan	Kalimantan Utara
			Laut Sulawesi 04° 09' 58" U 117° 55'44" T	TD.036A TR.036 Jarak TD.036A-TD.036B=0,82 nm Garis Pangkal Lurus Kepulauan	
			Laut Sulawesi 04° 09' 34" U 117° 56'27" T	TD.036B TR.036 Jarak TD.036B-TD.037=12,22 nm Garis Pangkal Lurus Kepulauan	
16	Karang Unarang	Karang Unarang	Laut Sulawesi 04° 00' 38" U 118° 04'58" T	TD.037 TR.036 Jarak TD.037-TD.039=110,27 nm Garis Pangkal Lurus Kepulauan	Kalimantan Utara



PRESIDEN
REPUBLIK INDONESIA

- 3 -

No.	Nama Pulau	Nama Lain Pulau	Perairan, Koordinat Titik Terluar (Lintang, Bujur)	Titik Dasar dan Petunjuk Jenis Garis Pangkal	Provinsi
17	Pulau Maratua	Pulau Maratua	Laut Sulawesi 02° 15'12" U 118° 38'41" T	TD.039 TR.039 Jarak TD.039-TD.040=36,95 nm Garis Pangkal Lurus Kepulauan	Kalimantan Timur
18	Pulau Sambit	Pulau Sambit	Laut Sulawesi 01° 46'53" U 119° 02'26" T	TD.040 TR.040 Jarak TD.040-TD.043=84,61 nm Garis Pangkal Lurus Kepulauan	Kalimantan Timur
19	Pulau Lingayan	Pulau Lingian	Laut Sulawesi 00° 59'55" U 120° 12'50" T	TD.043 TR.043 Jarak TD.043-TD.044=40,21 nm Garis Pangkal Lurus Kepulauan	Sulawesi Tengah
20	Pulau Solando	Pulau Salando	Laut Sulawesi 01° 20'16" U 120° 47'31" T	TD.044 TR.044 Jarak TD.044-TD.044A=6,05 nm Garis Pangkal Lurus Kepulauan	Sulawesi Tengah
21	Pulau Dolangan	Pulau Dolangan	Laut Sulawesi 01° 22'40" U 120°53'04" T	TD.044A TR.044A Antara TD.044A-TD.044B Garis Pangkal Biasa	Sulawesi Tengah
			Laut Sulawesi 01° 22'41" U 120° 53'07" T	TD.044B TR.044A Jarak TD.044B-TD.045=33,70 nm Garis Pangkal Lurus Kepulauan	
22	Pulau Bongkil	Pulau Bangkit	Laut Sulawesi 01° 02'52" U 123° 06'45" T	TD.047 TR.047 Jarak TD.047-TD.048=74,17 nm Garis Pangkal Lurus Kepulauan	Sulawesi Utara
23	Pulau Mante-hage	Pulau Mante-rawu	Laut Sulawesi 01°45'47" U 124° 43'51" T	TD.049A TR.049A Jarak TD.049A-TD.051A=63,82 nm Garis Pangkal Lurus Kepulauan	Sulawesi Utara
24	Pulau Makalehi	Pulau Makalehi	Laut Sulawesi 02° 44'15" U 125° 09'28" T	TD.051A TR.051 Jarak TD.051A-TD.053A=90,35 nm Garis Pangkal Lurus Kepulauan	Sulawesi Utara
25	Pulau Kawaluso	Pulau Kawaluso	Laut Sulawesi 04° 14'06" U 125° 18'59" T	TD.053A TR.053 Jarak TD.053A-TD.054=27,01 nm Garis Pangkal Lurus Kepulauan	Sulawesi Utara
26	Pulau Kawio	Pulau Kawio	Laut Mindanau 04°40'16" U 125° 25'41" T	TD.054 TR.054 Jarak TD.054-TD.055=4,98 nm Garis Pangkal Lurus Kepulauan	Sulawesi Utara



PRESIDEN
REPUBLIK INDONESIA

- 4 -

No.	Nama Pulau	Nama Lain Pulau	Perairan, Koordinat Titik Terluar (Lintang, Bujur)	Titik Dasar dan Petunjuk Jenis Garis Pangkal	Provinsi
27	Pulau Marore	Pulau Marore	Laut Mindanau 04° 44'14" U 125° 28'42" T	TD.055 TR.055 Antara TD.055-TD.055A Garis Pangkal Biasa	Sulawesi Utara
			Laut Mindanau 04° 44'25" U 125° 28'56" T	TD.055A TR.055 Jarak TD.055A-TD.055B=0,58 nm Garis Pangkal Lurus Kepulauan	
28	Pulau Batubawaikang	Pulau Batubawaikang	Laut Mindanau 04° 44'46" U 125° 29'24" T	TD.055B TR.055 Jarak TD.055B-TD.056=81,75 nm Garis Pangkal Lurus Kepulauan	Sulawesi Utara
29	Pulau Miangas	Pulau Miangas	Laut Pilipina 05° 34'02" U 126° 34'54" T	TD.056 TR.056 Antara TD.056-TD.056A Garis Pangkal Biasa	Sulawesi Utara
			Laut Pilipina 05° 33'57" U 126° 35'29" T	TD.056A TR.056 Jarak TD.056A-TD.057A =57,91 nm Garis Pangkal Lurus Kepulauan	
30	Pulau Marampit	Pulau Marampit	Laut Pilipina 04° 46'18" U 127° 08'32" T	TD.057A TR.057 Antara TD.057A-TD.057 Garis Pangkal Biasa	Sulawesi Utara
			Laut Pilipina 04° 45'39" U 127° 08'44" T	TD.057 TR.057 Jarak TD.057-TD.058A=7,10 nm Garis Pangkal Lurus Kepulauan	
31	Pulau Intata	Pulau Intata	Laut Pilipina 04° 38'38" U 127° 09'49" T	TD.058A TR.058A Antara TD.058A-TD.058 Garis Pangkal Biasa	Sulawesi Utara
32	Pulau Kakorotan	Pulau Kakarutan	Laut Pilipina 04° 37'36" U 127° 09'53" T	TD.058 TR.058 Jarak TD.058-TD.059=55,63 nm Garis Pangkal Lurus Kepulauan	Sulawesi Utara
33	Pulau Kabaruan	Pulau Kabaruan	Laut Maluku 03° 45'13" U 126° 51'06" T	TD.059 TR.059 Jarak TD.059-TD.060=122,75 nm Garis Pangkal Lurus Kepulauan	Sulawesi Utara
34	Pulau Yiew Besar	Pulau Yiew	Laut Halmahera 00° 43'39" U 129° 08'30" T	TD.063 TR.063 Jarak TD.063-TD.065=96,05 nm Garis Pangkal Lurus Kepulauan	Maluku Utara
35	Pulau Moff	Pulau Budd	Samudera Pasifik 00° 32'08" U 130° 43'52" T	TD.065 TR.065 Jarak TD.065-TD.066=45,91 nm Garis Pangkal Lurus Kepulauan	Papua Barat



PRESIDEN
REPUBLIK INDONESIA

- 5 -

No.	Nama Pulau	Nama Lain Pulau	Perairan, Koordinat Titik Terluar (Lintang, Bujur)	Titik Dasar dan Petunjuk Jenis Garis Pangkal	Provinsi
36	Pulau Fani	Pulau Fani	Samudera Pasifik 01° 05'20" U 131° 15'35" T	TD.066 TR.066 Antara TD.066-TD.066A Garis Pangkal Biasa	Papua Barat
			Samudera Pasifik 01° 04'28" U 131° 16'49" T	TD.066A TR.066 Jarak TD.066A-TD.070=99,81 nm Garis Pangkal Lurus Kepulauan	
37	Pulau Miossu	Pulau Miossu	Samudera Pasifik 00° 20'16" S 132° 09'34" T	TD.070 TR.070 Jarak TD.070-TD.070A=15,77 nm Garis Pangkal Lurus Kepulauan	Papua Barat
38	Pulau Fanildo	Pulau Fanildo	Samudera Pasifik 00° 56'22" U 134° 17'44" T	TD.072 TR.072 Antara TD.072-TD.072A Garis Pangkal Biasa	Papua
39	Pulau Bras	Pulau Bras	Samudera Pasifik 00° 55'57" U 134° 20'30" T	TD.072A TR.072 Jarak TD.072A-TD.074=97,28 nm Garis Pangkal Lurus Kepulauan	Papua
40	Pulau Befondi	Pulau Bepondi	Samudera Pasifik 00° 23'38" S 135° 16'27" T	TD.074 TR.074 Jarak TD.074-TD.076B=39,41 nm Garis Pangkal Lurus Kepulauan	Papua
41	Pulau Liki	Pulau Liki	Samudera Pasifik 01° 34'26" S 138° 42'57" T	TD.079 TR.079 Jarak TD.079-TD.080=97,06 nm Garis Pangkal Lurus Kepulauan	Papua
42	Pulau Habe	Pulau Habee	Laut Arafura 08° 16'11" S 139° 26'11" T	TD.085 TR.085 Jarak TD.085-TD.086=33,00 nm Garis Pangkal Lurus Kepulauan	Papua
43	Pulau Komolom	Pulau Komolom	Laut Arafura 08° 26'09" S 138° 54'23" T	TD.086 TR.086 Jarak TD.086-TD.088A=74,11 nm Garis Pangkal Lurus Kepulauan	Papua
44	Pulau Kolepom	Pulau Kolepon	Laut Aru 08° 12'49" S 137° 41'24" T	TD.088E TR.088 Jarak TD.088E-TD.088F=25,15 nm Garis Pangkal Lurus Kepulauan	Papua



PRESIDEN
REPUBLIK INDONESIA

- 6 -

No.	Nama Pulau	Nama Lain Pulau	Perairan, Koordinat Titik Terluar (Lintang, Bujur)	Titik Dasar dan Petunjuk Jenis Garis Pangkal	Provinsi
45	Pulau Laag	Pulau Laag	Laut Aru 05° 23'14" S 137° 43'07" T	TD.092 TR.092 Jarak TD.092-TD.093=64,15 nm Garis Pangkal Lurus Kepulauan	Papua
46	Pulau Puriri	Pulau Puriri	Laut Aru 04° 54'24" S 136° 45'35" T	TD.093 TR.093 Jarak TD.093-TD.094=41,32 nm Garis Pangkal Lurus Kepulauan	Papua
47	Pulau Ararkula	Pulau Ararkula	Laut Aru 05° 35'42" S 134° 49'05" T	TD.097A TR.097 Jarak TD.097A-TD.098=25,02 nm Garis Pangkal Lurus Kepulauan	Maluku
48	Pulau Karerei	Pulau Karawei- ra Besar	Laut Aru 05° 57'25" S 134° 51'31" T	TD.098 TR.098 Jarak TD.098-TD.099=19,29 nm Garis Pangkal Lurus Kepulauan	Maluku
49	Pulau Penam- bulai	Pulau Panam- bulai	Laut Aru 06° 19'26" S 134° 54'53" T	TD.099 TR.099 Jarak TD.099-TD.099A=19,95 nm Garis Pangkal Lurus Kepulauan	Maluku
50	Pulau Kultubai Utara	Pulau Kultubai Utara	Laut Aru 06° 38'50" S 134° 50'12" T	TD.099A TR.099 Jarak TD.099A-TD.100=11,45 nm Garis Pangkal Lurus Kepulauan	Maluku
51	Pulau Kultubai Selatan	Pulau Kultubai Selatan	Laut Aru 06° 49'54" S 134° 47'14" T	TD.100 TR.100 Jarak TD.100-TD.100A=12,62 nm Garis Pangkal Lurus Kepulauan	Maluku
52	Pulau Karang	Pulau Karang	Laut Aru 07° 01'08" S 134° 41'26" T	TD.100A TR.100A Antara TD.100A-TD.100B Garis Pangkal Biasa	Maluku
			Laut Aru 07° 01'48" S 134° 40'38" T	TD.100B TR.100B Jarak TD.100B-TD.101=10,25 nm Garis Pangkal Lurus Kepulauan	
53	Pulau Enu	Pulau Enu	Laut Aru 07° 06'14" S 134° 31'19" T	TD.101 TR.100B Antara TD.101-TD.101A Garis Pangkal Biasa	Maluku
			Laut Aru 07° 05'23" S 134° 28'18" T	TD.101A TR.100B Jarak TD.101A-TD.102=18,54 nm Garis Pangkal Lurus Kepulauan	
54	Pulau Batu- goyang	Pulau Batu- goyang	Laut Aru 06° 57'01" S 134° 11'38" T	TD.102 TR.102 Jarak TD.102-TD.103=98,34 nm Garis Pangkal Lurus Kepulauan	Maluku
55	Nuhu Yut	Pulau Kei Besar	Laut Aru 06° 00'25" S 132° 50'42" T	TD.103 TR.103 Jarak TD.103-TD.104=90,19 nm Garis Pangkal Lurus Kepulauan	Maluku



PRESIDEN
REPUBLIK INDONESIA

- 7 -

No.	Nama Pulau	Nama Lain Pulau	Perairan, Koordinat Titik Terluar (Lintang, Bujur)	Titik Dasar dan Petunjuk Jenis Garis Pangkal	Provinsi
56	Pulau Larat	Pulau Larat	Laut Aru 07° 14'26" S 131° 58'49" T	TD.104 TR.104 Jarak TD.104-TD.105B=29,55 nm Garis Pangkal Lurus Kepulauan	Maluku
57	Pulau Asutubun	Pulau Asutubun	Laut Timor 08° 03'07" S 131° 18'02" T	TD.105 TR.105 Antara TD.105-TD.105C Garis Pangkal Biasa	Maluku
			Laut Timor 08° 03'57" S 131° 16'55" T	TD.105C TR.105 Jarak TD.105C-TD.106=11,26 nm Garis Pangkal Lurus Kepulauan	
58	Pulau Selaru	Pulau Selaru	Laut Timor 08° 10'17" S 131° 07'31" T	TD.106 TR.106 Jarak TD.106-TD.106A=16,24 nm Garis Pangkal Lurus Kepulauan	Maluku
			Laut Timor 08° 18'27" S 130° 53'20" T	TD.106A TR.106 Jarak TD.106A-TD.107=4,52 nm Garis Pangkal Lurus Kepulauan	
59	Pulau Batarkusu	Pulau Batarkusu	Laut Timor 08° 20'30" S 130° 49'16" T	TD.107 TR.107 Jarak TD.107-TD.107A=0,51 nm Garis Pangkal Lurus Kepulauan	Maluku
60	Pulau Marsela	Pulau Masela	Laut Timor 08° 13'29" S 129° 49'32" T	TD.108 TR.108 Jarak TD.108-TD.109=78,22 nm Garis Pangkal Lurus Kepulauan	Maluku
61	Pulau Metimarang	Pulau Meatimarang	Laut Timor 08° 21'09" S 128° 30'52" T	TD.109 TR.109 Jarak TD.109-TD.110=52,29 nm Garis Pangkal Lurus Kepulauan	Maluku
62	Pulau Letti	Pulau Leti	Laut Timor 08° 14'20" S 127° 38'34" T	TD.110 TR.196 Antara TD.110-TD.110A Garis Pangkal Biasa	Maluku
			Laut Timor 08° 14'17" S 127° 38'04" T	TD.110A TR.196 Jarak TD.110A-TD.111=30,08 nm Garis Pangkal Lurus Kepulauan	
63	Pulau Kisar	Pulau Kisar	Selat Wetar 08° 06'07" S 127° 08'52" T	TD.111 TR.198 Jarak TD.111-TD.112=41,24 nm Garis Pangkal Lurus Kepulauan	Maluku
64	Pulau Wetar	Pulau Wetar	Selat Wetar 07° 58'31" S 126° 27'59" T	TD.112 TR.112 Jarak TD.112-TD.112A=43,85 nm Garis Pangkal Lurus Kepulauan	Maluku
65	Pulau Lirang	Pulau Lirang	Selat Wetar 08° 03'44" S 125° 44'06" T	TD.112A TR.112A Jarak TD.112A-TD.113=38,69 nm Garis Pangkal Lurus Kepulauan	Maluku



PRESIDEN
REPUBLIK INDONESIA

- 8 -


No.	Nama Pulau	Nama Lain Pulau	Perairan, Koordinat Titik Terluar (Lintang, Bujur)	Titik Dasar dan Petunjuk Jenis Garis Pangkal	Provinsi
66	Pulau Alor	Pulau Alor	Selat Ombai 08° 19'04" S 125° 08'25" T	TD.113 TR.113 Antara TD.113-TD.113A Garis Pangkal Biasa	Nusa Tenggara Timur
			Selat Ombai 08° 21'26" S 125° 03'37" T	TD.113A TR.113A Jarak TD.113A-TD.113B=16,49 nm Garis Pangkal Lurus Kepulauan	
			Laut Sawu 08° 23'58" S 124° 47'10" T	TD.113B TR.205 Jarak TD.113B-TD.114=34,69 nm Garis Pangkal Lurus Kepulauan	
67	Pulau Batek	Pulau Batek	Laut Sawu 09° 15'25" S 123° 59'37" T	TR.208	Nusa Tenggara Timur
68	Pulau Rote	Pulau Rote	Samudera Hindia 10° 49'47" S 123° 13'22" T	TD.120 TR.120 Jarak TD.120-TD.121=23,07 nm Garis Pangkal Lurus Kepulauan	Nusa Tenggara Timur
69	Pulau Ndana	Pulau Dana	Samudera Hindia 11° 00'36" S 122° 52'37" T	TD.121 TR.121 Jarak TD.121-TD.122=65,43 nm Garis Pangkal Lurus Kepulauan	Nusa Tenggara Timur
70	Pulau Sabu	Pulau Sabu	Laut Sawu 10° 37'37" S 121° 50'15" T	TD.122 TR.122 Jarak TD.122-TD.123=34,98 nm Garis Pangkal Lurus Kepulauan	Nusa Tenggara Timur
71	Pulau Dana	Pulau Dana	Samudera Hindia 10° 50'00" S 121° 16'57" T	TD.123 TR.123 Antara TD.123-TD.123A Garis Pangkal Biasa	Nusa Tenggara Timur
			Samudera Hindia 10° 49'54" S 121° 16'38" T	TD.123A TR.123 Jarak TD.123A-TD.124=57,55 nm Garis Pangkal Lurus Kepulauan	
72	Pulau Manggudu	Pulau Mangudu	Samudera Hindia 10° 20'22" S 120° 07'02" T	TD.125A TR.125 Antara TD.125-TD.125A Garis Pangkal Biasa	Nusa Tenggara Timur
			Samudera Hindia 10° 20'08" S 120° 05'56" T	TD.125A TR.125 Jarak TD.125A-TD.128B=72,43 nm Garis Pangkal Lurus Kepulauan	



PRESIDEN
REPUBLIK INDONESIA

- 9 -

No.	Nama Pulau	Nama Lain Pulau	Perairan, Koordinat Titik Terluar (Lintang, Bujur)	Titik Dasar dan Petunjuk Jenis Garis Pangkal	Provinsi
73	Gili Sepatang	Pulau Sophia-louisa	Samudera Hindia 08° 55'20" S 116° 00'08" T	TD.131 TR.131 Jarak TD.131-TD.133=25,38 nm Garis Pangkal Lurus Kepulauan	Nusa Tenggara Barat
74	Pulau Nusa-penida	Pulau Nusa-penida	Samudera Hindia 08° 49'11" S 115° 35'13" T	TD.133 TR.133 Jarak TD.133-TD.134A=24,47 nm Garis Pangkal Lurus Kepulauan	Bali
75	Pulau Nusa-barong	Pulau Barung	Samudera Hindia 08° 30'30" S 113°17'37" T	TD.138 TR.138 Jarak TD.138-TD.139=94,26 nm Garis Pangkal Lurus Kepulauan	Jawa Timur
76	Pulau Ngekel	Pulau Sekel	Samudera Hindia 08° 24'24" S 111° 42'31" T	TD.139 TR.139 Jarak TD.139-TD.139A=11,90 nm Garis Pangkal Lurus Kepulauan	Jawa Timur
77	Pulau Panikan	Pulau Panehan	Samudera Hindia 08° 22'17" S 111° 30'41" T	TD.139A TR.139 Jarak TD.139A-TD.140=48,75 nm Garis Pangkal Lurus Kepulauan	Jawa Timur
78	Pulau Nusakambangan	Pulau Nusakambangan	Samudera Hindia 07° 47'05" S 109° 02'34" T	TD.143 TR.143 Jarak TD.143 -TD.144A=36,34 nm Garis Pangkal Lurus Kepulauan	Jawa Tengah
79	Pulau Batukotok	Pulau Batukotok	Samudera Hindia 07° 49'03" S 108° 17'55" T	TD.144 TR.144 Jarak TD.144-TD.145=27,50 nm Garis Pangkal Lurus Kepulauan	Jawa Barat
80	Pulau Nusamanuk	Pulau Manuk	Samudera Hindia 07° 49'11" S 108° 19'18" T	TD.144C TR.144 Jarak TD.144C-TD.144=1,38 nm Garis Pangkal Lurus Kepulauan	Jawa Barat
81	Pulau Deli	Pulau Deli	Samudera Hindia 07° 01'00" S 105° 31'25" T	TD.147 TR.147 Jarak TD.147-TD.148A=18,35 nm Garis Pangkal Lurus Kepulauan	Banten
82	Pulau Karangpabayang	Karang Pabayang	Samudera Hindia 06° 51'17" S 105° 15'44" T	TD.148A TR.148 Jarak TD.148A-TD.148=1,67 nm Garis Pangkal Lurus Kepulauan	Banten



PRESIDEN
REPUBLIK INDONESIA

- 10 -


No.	Nama Pulau	Nama Lain Pulau	Perairan, Koordinat Titik Terluar (Lintang, Bujur)	Titik Dasar dan Petunjuk Jenis Garis Pangkal	Provinsi
83	Pulau Guha-kolak	Pulau Guha-kolak	Samudera Hindia 06° 50'22" S 105° 14'20" T	TD.148 TR.148 Jarak TD.148-TD.151=73,97 nm Garis Pangkal Lurus Kepulauan	Banten
84	Pulau Bertuah	Pulau Batukecil	Samudera Hindia 05° 53'45" S 104° 26'26" T	TD.151 TR.151 Jarak TD.151-TD.152=50,33 nm Garis Pangkal Lurus Kepulauan	Lampung
85	Pulau Enggano	Pulau Enggano	Samudera Hindia 05° 30'50" S 102° 21'11" T	TD.154A TR.154A Jarak TD.154A-TD.154=5,17 nm Garis Pangkal Lurus Kepulauan	Bengkulu
			Samudera Hindia 05° 31'13" S 102° 16'00" T	TD.154 TR.154 Antara TD.154-TD.154B Garis Pangkal Biasa	
			Samudera Hindia 05° 30'30" S 102° 14'42" T	TD.154B TR.154 Jarak TD.154B-TD.155=13,09 nm Garis Pangkal Lurus Kepulauan	
			Samudera Hindia 05° 21'35" S 102° 05'04" T	TD.155 TR.155 Jarak TD.155-TD.156=102,15 nm Garis Pangkal Lurus Kepulauan	
86	Pulau Mega	Pulau Mega	Samudera Hindia 04° 01'12" S 101° 01'49" T	TD.156 TR.156 Jarak TD.156-TD.158=60,36 nm Garis Pangkal Lurus Kepulauan	Bengkulu
87	Pulau Sibaru-baru	Pulau Sibaru-baru	Samudera Hindia 03° 17'48" S 100° 19'47" T	TD.158 TR.158 Jarak TD.158-TD.159=33,96 nm Garis Pangkal Lurus Kepulauan	Sumatera Barat
88	Pulau Pagai Utara	Pulau Pagai Utara	Samudera Hindia 02° 50'14" S 99° 59'55" T	TD.159 TR.159 Jarak TD.159-TD.161=80,33 nm Garis Pangkal Lurus Kepulauan	Sumatera Barat
89	Pulau Niau	Pulau Sinyau-nyau	Samudera Hindia 01° 51'58" S 99° 04'34" T	TD.161 TR.161 Jarak TD.161-TD.161B=16,43 nm Garis Pangkal Lurus Kepulauan	Sumatera Barat



PRESIDEN
REPUBLIK INDONESIA

- 11 -

No.	Nama Pulau	Nama Lain Pulau	Perairan, Koordinat Titik Terluar (Lintang, Bujur)	Titik Dasar dan Petunjuk Jenis Garis Pangkal	Provinsi
90	Pulau Simuk	Pulau Simuk	Samudera Hindia 00° 05'33" S 97° 51'14" T	TD.164B TR.164 Antara TD.164B-TD.164 Garis Pangkal Biasa	Sumatera Utara
			Samudera Hindia 00° 04'05" S 97° 50'07" T	TD.164 TR.164 Jarak TD.164-TD.167=89,23 nm Garis Pangkal Lurus Kepulauan	
91	Pulau Wunga	Pulau Wunga	Samudera Hindia 01° 12'47" U 97° 04'48" T	TD.167 TR.167 Jarak TD.167-TD.168=11,59 nm Garis Pangkal Lurus Kepulauan	Sumatera Utara
92	Pulau Simeulue Cut	Pulau Simeulucut	Samudera Hindia 02° 31'47" U 95° 55'05" T	TD.170 TR.170 Jarak TD.170-TD.171=40,87 nm Garis Pangkal Lurus Kepulauan	Aceh
93	Pulau Salaut Besar	Pulau Salaut Besar	Samudera Hindia 02° 57'51" U 95° 23'34" T	TD.171 TR.171 Antara TD.171-TD.171C Garis Pangkal Biasa	Aceh
			Samudera Hindia 02° 58'57" U 95° 23'06" T	TD.171 TR.171A Jarak TD.171C-TD.174=113,61 nm Garis Pangkal Lurus Kepulauan	
94	Pulau Raya	Pulau Raya	Samudera Hindia 04° 52'33" U 95° 21'46" T	TD.174 TR.174 Jarak TD.174-TD.175=25,87 nm Garis Pangkal Lurus Kepulauan	Aceh
95	Pulau Rusa	Pulau Rusa	Samudera Hindia 05° 16'34" U 95° 12'07" T	TD.175 TR.175 Jarak TD.175-TD.176A=33,89 nm Garis Pangkal Lurus Kepulauan	Aceh
96	Pulau Bateleblah	Pulau Benggala	Samudera Hindia 05° 47'34" U 94° 58'21" T	TD.176A TR.176A Jarak TD.176A-TD.177=18,88 nm Garis Pangkal Lurus Kepulauan	Aceh
97	Pulau Rondo	Pulau Rondo	Samudera Hindia 06° 04'30" U 95° 06'45" T	TD.177 TR.177 Antara TD.177-TD.177A Garis Pangkal Biasa	Aceh



PRESIDEN
REPUBLIK INDONESIA

- 12 -

No.	Nama Pulau	Nama Lain Pulau	Perairan, Koordinat Titik Terluar (Lintang, Bujur)	Titik Dasar dan Petunjuk Jenis Garis Pangkal	Provinsi
			Samudera Hindia 06° 04'30" U 95° 07'11" T	TD.177A TR. 177 Jarak TD.177A-TD.178=16,66 nm Garis Pangkal Lurus Kepulauan	
98	Pulau Weh	Pulau Weh	Laut Andaman 05° 53'50"U 95° 20'03" T	TD.178 TR.178 Jarak TD.178-TD.179=40,63 nm Garis Pangkal Lurus Kepulauan	Aceh
99	Pulau Berhala	Pulau Berhala	Selat Malaka 03° 46'38" U 99° 30'03" T	TD.184 TR.184 Jarak TD.184-TD.185=89,42 nm Garis Pangkal Lurus Kepulauan	Sumatera Utara
100	Pulau Batu-mandi	Pulau Batu Mandi	Selat Malaka 02° 52'10" U 100° 41'05" T	TD.185 TR.185 Jarak TD.185-TD.186=76,97 nm Garis Pangkal Lurus Kepulauan	Riau
101	Pulau Rupert	Pulau Rupert	Selat Malaka 02° 05'42" U 101° 42'30" T	TD.186 TR.186 Jarak TD.186-TD.186A=57,08 nm Garis Pangkal Lurus Kepulauan	Riau
102	Pulau Bengkalis	Pulau Bengkalis	Selat Malaka 01° 31'29" U 102° 28'13" T	TD.186A TR.186A Jarak TD.186A-TD.187=39,29 nm Garis Pangkal Lurus Kepulauan	Riau
103	Pulau Rangsang	Pulau Rangsang	Selat Malaka 01° 06'04" U 102° 58'11" T	TD.187 TR.187 Jarak TD.187-TD.188=23,58 nm Garis Pangkal Lurus Kepulauan	Riau
104	Pulau Tokong-hiu Kecil	Pulau Iyu Kecil	Selat Malaka 01° 11'30" U 103° 21'08" T	TD.188 TR.188 Jarak TD.188-TD.189=2,67 nm Garis Pangkal Lurus Kepulauan	Kepulauan Riau
105	Pulau Karimunan-anak	Pulau Karimun Kecil	Selat Malaka 01° 09'59" U 103° 23'20" T	TD.189 TR.189 Jarak TD.189-TD.190=15,87 nm Garis Pangkal Lurus Kepulauan	Kepulauan Riau
106	Pulau Nipa	Pulau Nipa	Selat Main 01° 09'13" U 103° 39'11" T	TD.190 TR.190 Antara TD.190-TD.190A Garis Pangkal Biasa	Kepulauan Riau
			Selat Main 01° 09'12" U 103° 39'21" T	TD.190A TR.190 Jarak TD.190A-TD.191=3,00 nm Garis Pangkal Lurus Kepulauan	
107	Pulau Pelampung	Pulau Pelampung	Selat Main 01° 07'44" U 103° 41'58" T	TD.191 TR.191 Jarak TD.191-TD.191A=4,54 nm Garis Pangkal Lurus Kepulauan	Kepulauan Riau
108	Pulau Batu-berantai	Batu Berhanti	Selat Singapura 01° 11'06" U 103° 52'57" T	TD.192 TR.192 Jarak TD.192-TD.193=11,91 nm Garis Pangkal Lurus Kepulauan	Kepulauan Riau



PRESIDEN
REPUBLIK INDONESIA

- 13 -

No.	Nama Pulau	Nama Lain Pulau	Perairan, Koordinat Titik Terluar (Lintang, Bujur)	Titik Dasar dan Petunjuk Jenis Garis Pangkal	Provinsi
109	Pulau Putri	Pulau Nongsa	Selat Singapura 01° 12'29" U 104° 04'47" T	TD.193 TR.193 Jarak TD.193-TD.194=18,83 nm Garis Pangkal Lurus Kepulauan	Kepulauan Riau
110	Pulau Bintan	Pulau Bintan	Selat Singapura 01° 12'16" U 104° 23'37" T	TD.194 TR.194 Jarak TD.194-TD.195=10,02 nm Garis Pangkal Lurus Kepulauan	Kepulauan Riau
111	Pulau Malang-berdaun	Pulau Malang-berdaun	Selat Singapura 01° 14'18" U 104° 33' 57" T	TD.195 TR.001 Antara TD.195-TD.001 Garis Pangkal Biasa	Kepulauan Riau

PRESIDEN REPUBLIK INDONESIA,


ttd.

JOKO WIDODO

Salinan sesuai dengan aslinya

SEKRETARIAT KABINET RI

Deputi Bidang Kemaritiman,



Satya Bhakti Parikesit

