



KEPUTUSAN MENTERI KELAUTAN DAN PERIKANAN REPUBLIK INDONESIA  
NOMOR 105 TAHUN 2021  
TENTANG  
KAWASAN KONSERVASI DI PERAIRAN DI WILAYAH KOTA PADANG  
DI PROVINSI SUMATERA BARAT

DENGAN RAHMAT TUHAN YANG MAHA ESA

MENTERI KELAUTAN DAN PERIKANAN REPUBLIK INDONESIA,

- Menimbang :
- a. bahwa dalam rangka melindungi, melestarikan, dan memanfaatkan keanekaragaman hayati laut seperti terumbu karang, perlu dilakukan perlindungan terhadap perairan di wilayah Kota Padang di Provinsi Sumatera Barat;
  - b. bahwa perairan di wilayah Kota Padang di Provinsi Sumatera Barat memiliki keunikan fenomena alam yang alami dan berdaya tarik tinggi serta berpeluang besar untuk menunjang pengembangan wisata perairan yang berkelanjutan;
  - c. bahwa berdasarkan pertimbangan sebagaimana dimaksud dalam huruf a dan huruf b serta dalam rangka melaksanakan ketentuan Pasal 27 angka 2 Undang-Undang Nomor 11 Tahun 2020 tentang Cipta Kerja, perlu menetapkan Keputusan Menteri Kelautan dan Perikanan tentang Kawasan Konservasi di Perairan di Wilayah Kota Padang di Provinsi Sumatera Barat;

- Mengingat : 1. Undang-Undang Nomor 11 Tahun 2020 tentang Cipta Kerja (Lembaran Negara Republik Indonesia Tahun 2020 Nomor 245, Tambahan Lembaran Negara Republik Indonesia Nomor 6573);
2. Peraturan Pemerintah Nomor 60 Tahun 2007 tentang Konservasi Sumber Daya Ikan (Lembaran Negara Republik Indonesia Tahun 2007 Nomor 134, Tambahan Lembaran Negara Republik Indonesia Nomor 4779);
3. Peraturan Presiden Nomor 63 Tahun 2015 tentang Kementerian Kelautan dan Perikanan (Lembaran Negara Republik Indonesia Tahun 2015 Nomor 111) sebagaimana telah diubah dengan Peraturan Presiden Nomor 2 Tahun 2017 tentang Perubahan atas Peraturan Presiden Nomor 63 Tahun 2015 tentang Kementerian Kelautan dan Perikanan (Lembaran Negara Republik Indonesia Tahun 2017 Nomor 5);
4. Peraturan Menteri Kelautan dan Perikanan Nomor 31/PERMEN-KP/2020 tentang Pengelolaan Kawasan Konservasi (Berita Negara Republik Indonesia Tahun 2020 Nomor 1165);
5. Peraturan Menteri Kelautan dan Perikanan Nomor 48/PERMEN-KP/2020 tentang Organisasi dan Tata Kerja Kementerian Kelautan dan Perikanan (Berita Negara Republik Indonesia Tahun 2020 Nomor 1114);

MEMUTUSKAN:

Menetapkan : KEPUTUSAN MENTERI KELAUTAN DAN PERIKANAN TENTANG KAWASAN KONSERVASI DI PERAIRAN DI WILAYAH KOTA PADANG DI PROVINSI SUMATERA BARAT.

KESATU : Menetapkan perairan di wilayah Kota Padang sebagai Kawasan Konservasi di Perairan di Wilayah Kota Padang di Provinsi Sumatera Barat.

- KEDUA : Kawasan Konservasi di Perairan di Wilayah Kota Padang di Provinsi Sumatera Barat sebagaimana dimaksud dalam diktum KESATU dikelola sebagai Taman di Perairan di Wilayah Kota Padang di Provinsi Sumatera Barat.
- KETIGA : Taman di Perairan di Wilayah Kota Padang di Provinsi Sumatera Barat sebagaimana dimaksud dalam diktum KEDUA dengan luas keseluruhan 2.188,70 (dua ribu seratus delapan puluh delapan koma tujuh nol) Hektare, yang terdiri atas:
- a. Area I  
Perairan di Wilayah Kota Padang dengan luas 1.190,13 (seribu seratus sembilan puluh koma satu tiga) Hektare, yang terdiri atas:
    1. zona inti dengan luas 24,92 (dua puluh empat koma sembilan dua) Hektare;
    2. zona pemanfaatan terbatas dengan luas 1.154,68 (seribu seratus lima puluh empat koma enam delapan) Hektare; dan
    3. zona lain sesuai peruntukan kawasan berupa zona rehabilitasi dengan luas 10,53 (sepuluh koma lima tiga) Hektare;
  - b. Area II  
Perairan di Wilayah Kota Padang dengan luas 998,57 (sembilan ratus sembilan puluh delapan koma lima tujuh) Hektare, yang terdiri atas:
    1. zona inti dengan luas 24,05 (dua puluh empat koma nol lima) Hektare; dan
    2. zona pemanfaatan terbatas dengan luas 974,52 (sembilan ratus tujuh puluh empat koma lima dua) Hektare.
- KEEMPAT : Taman di Perairan di Wilayah Kota Padang di Provinsi Sumatera Barat sebagaimana dimaksud dalam diktum KETIGA dengan batas koordinat sebagaimana tercantum dalam Lampiran I dan peta sebagaimana tercantum dalam Lampiran II yang merupakan bagian tidak terpisahkan dari Keputusan Menteri ini.

- KELIMA : Menunjuk Pemerintah Daerah Provinsi Sumatera Barat untuk melakukan pengelolaan Taman di Perairan di Wilayah Kota Padang di Provinsi Sumatera Barat.
- KEENAM : Keputusan Menteri ini mulai berlaku pada tanggal ditetapkan.

Ditetapkan di Jakarta  
pada tanggal 18 November 2021

MENTERI KELAUTAN DAN PERIKANAN  
REPUBLIK INDONESIA,

ttd.

SAKTI WAHYU TRENGGONO

Salinan sesuai dengan aslinya

Kepala Biro Hukum



Tini Marni

LAMPIRAN I  
KEPUTUSAN MENTERI KELAUTAN DAN PERIKANAN  
REPUBLIK INDONESIA  
NOMOR 105 TAHUN 2021  
TENTANG  
KAWASAN KONSERVASI DI PERAIRAN DI WILAYAH  
KOTA PADANG DI PROVINSI SUMATERA BARAT

BATAS KOORDINAT  
KAWASAN KONSERVASI DI PERAIRAN DI WILAYAH KOTA PADANG  
DI PROVINSI SUMATERA BARAT

a. Area I

Titik Koordinat Batas Terluar Kawasan

Nomor Titik Peta	Titik Koordinat	
	Bujur Timur (BT)	Lintang Selatan (LS)
1	100° 22' 54,622"	1° 6' 38,208"
2	100° 20' 27,600"	1° 6' 52,560"
3	100° 20' 7,531"	1° 7' 17,445"
4	100° 20' 7,531"	1° 7' 30,823"
5	100° 21' 17,756"	1° 9' 0,510"
6	100° 21' 32,400"	1° 8' 51,504"
7	100° 21' 36,000"	1° 8' 48,440"
8	100° 21' 50,400"	1° 8' 32,568"

Titik Koordinat Batas Zona Inti

Nomor Titik Peta	Titik Koordinat	
	Bujur Timur (BT)	Lintang Selatan (LS)
9	100° 22' 27,719"	1° 7' 11,271"
10	100° 22' 25,975"	1° 7' 9,427"
11	100° 22' 0,751"	1° 7' 29,535"
12	100° 22' 1,405"	1° 7' 29,801"
13	100° 22' 2,918"	1° 7' 30,783"
14	100° 22' 4,259"	1° 7' 32,637"
15	100° 22' 7,078"	1° 7' 32,349"
16	100° 22' 10,361"	1° 7' 31,594"
17	100° 22' 13,522"	1° 7' 29,994"
18	100° 22' 15,022"	1° 7' 28,979"
19	100° 22' 16,064"	1° 7' 28,955"
20	100° 22' 17,026"	1° 7' 29,354"
21	100° 22' 18,918"	1° 7' 28,309"
22	100° 22' 19,265"	1° 7' 27,571"
23	100° 22' 20,976"	1° 7' 26,634"
24	100° 22' 23,398"	1° 7' 26,747"
25	100° 22' 23,622"	1° 7' 28,726"

Nomor Titik Peta	Titik Koordinat	
	Bujur Timur (BT)	Lintang Selatan (LS)
26	100° 22' 24,404"	1° 7' 28,928"
27	100° 22' 24,943"	1° 7' 28,314"
28	100° 22' 24,642"	1° 7' 27,667"
29	100° 22' 24,719"	1° 7' 26,692"
30	100° 22' 25,772"	1° 7' 26,226"
31	100° 22' 26,722"	1° 7' 26,417"
32	100° 22' 27,297"	1° 7' 26,388"
33	100° 22' 27,698"	1° 7' 25,370"
34	100° 22' 24,077"	1° 7' 22,716"
35	100° 22' 24,049"	1° 7' 21,441"
36	100° 22' 24,740"	1° 7' 19,745"
37	100° 22' 25,382"	1° 7' 18,981"
38	100° 22' 26,196"	1° 7' 17,131"
39	100° 22' 27,417"	1° 7' 16,150"
40	100° 22' 27,266"	1° 7' 14,554"
41	100° 22' 27,006"	1° 7' 13,987"
42	100° 22' 26,998"	1° 7' 12,096"

Titik Koordinat Batas Zona Pemanfaatan Terbatas

Nomor Titik Peta	Titik Koordinat	
	Bujur Timur (BT)	Lintang Selatan (LS)
1	100° 22' 54,622"	1° 6' 38,208"
2	100° 20' 27,600"	1° 6' 52,560"
3	100° 20' 7,531"	1° 7' 17,445"
4	100° 20' 7,531"	1° 7' 30,823"
5	100° 21' 17,756"	1° 9' 0,510"
6	100° 21' 32,400"	1° 8' 51,504"
7	100° 21' 36,000"	1° 8' 48,440"
8	100° 21' 50,400"	1° 8' 32,568"
9	100° 22' 27,719"	1° 7' 11,271"
10	100° 22' 25,975"	1° 7' 9,427"
11	100° 22' 0,751"	1° 7' 29,535"
12	100° 22' 1,405"	1° 7' 29,801"
13	100° 22' 2,918"	1° 7' 30,783"
14	100° 22' 4,259"	1° 7' 32,637"
15	100° 22' 7,078"	1° 7' 32,349"
16	100° 22' 10,361"	1° 7' 31,594"
17	100° 22' 13,522"	1° 7' 29,994"
18	100° 22' 15,022"	1° 7' 28,979"
19	100° 22' 16,064"	1° 7' 28,955"
20	100° 22' 17,026"	1° 7' 29,354"
21	100° 22' 18,918"	1° 7' 28,309"
22	100° 22' 19,265"	1° 7' 27,571"
23	100° 22' 20,976"	1° 7' 26,634"

Nomor Titik Peta	Titik Koordinat	
	Bujur Timur (BT)	Lintang Selatan (LS)
24	100° 22' 23,398"	1° 7' 26,747"
25	100° 22' 23,622"	1° 7' 28,726"
26	100° 22' 24,404"	1° 7' 28,928"
27	100° 22' 24,943"	1° 7' 28,314"
28	100° 22' 24,642"	1° 7' 27,667"
29	100° 22' 24,719"	1° 7' 26,692"
30	100° 22' 25,772"	1° 7' 26,226"
31	100° 22' 26,722"	1° 7' 26,417"
32	100° 22' 27,297"	1° 7' 26,388"
33	100° 22' 27,698"	1° 7' 25,370"
34	100° 22' 24,077"	1° 7' 22,716"
35	100° 22' 24,049"	1° 7' 21,441"
36	100° 22' 24,740"	1° 7' 19,745"
37	100° 22' 25,382"	1° 7' 18,981"
38	100° 22' 26,196"	1° 7' 17,131"
39	100° 22' 27,417"	1° 7' 16,150"
40	100° 22' 27,266"	1° 7' 14,554"
41	100° 22' 27,006"	1° 7' 13,987"
42	100° 22' 26,998"	1° 7' 12,096"
43	100° 22' 32,321"	1° 6' 42,781"
44	100° 22' 46,721"	1° 6' 42,061"
45	100° 22' 46,721"	1° 6' 49,729"
46	100° 22' 32,321"	1° 6' 50,521"

Titik Koordinat Batas Zona Lain sesuai Peruntukan Kawasan Zona Rehabilitasi

Nomor Titik Peta	Titik Koordinat	
	Bujur Timur (BT)	Lintang Selatan (LS)
43	100° 22' 32,321"	1° 6' 42,781"
44	100° 22' 46,721"	1° 6' 42,061"
45	100° 22' 46,721"	1° 6' 49,729"
46	100° 22' 32,321"	1° 6' 50,521"

b. Area II

Titik Koordinat Batas Terluar Kawasan

Nomor Titik Peta	Titik Koordinat	
	Bujur Timur (BT)	Lintang Selatan (LS)
47	100° 12' 2,330"	0° 59' 4,009"
48	100° 12' 32,797"	0° 59' 42,038"
49	100° 14' 45,767"	0° 57' 15,709"
50	100° 13' 51,616"	0° 56' 38,857"

Titik Koordinat Batas Zona Inti

Nomor Titik Peta	Titik Koordinat	
	Bujur Timur (BT)	Lintang Selatan (LS)
51	100° 12' 25,200"	0° 58' 48,580"
52	100° 12' 39,600"	0° 58' 58,073"
53	100° 12' 48,802"	0° 58' 46,481"
54	100° 12' 36,000"	0° 58' 36,923"

Titik Koordinat Batas Zona Pemanfaatan Terbatas

Nomor Titik Peta	Titik Koordinat	
	Bujur Timur (BT)	Lintang Selatan (LS)
47	100° 12' 2,330"	0° 59' 4,009"
48	100° 12' 32,797"	0° 59' 42,038"
49	100° 14' 45,767"	0° 57' 15,709"
50	100° 13' 51,616"	0° 56' 38,857"
51	100° 12' 25,200"	0° 58' 48,580"
52	100° 12' 39,600"	0° 58' 58,073"
53	100° 12' 48,802"	0° 58' 46,481"
54	100° 12' 36,000"	0° 58' 36,923"

MENTERI KELAUTAN DAN PERIKANAN  
REPUBLIK INDONESIA,

ttd.

SAKTI WAHYU TRENGGONO

Salinan sesuai dengan aslinya

Kepala Biro Hukum

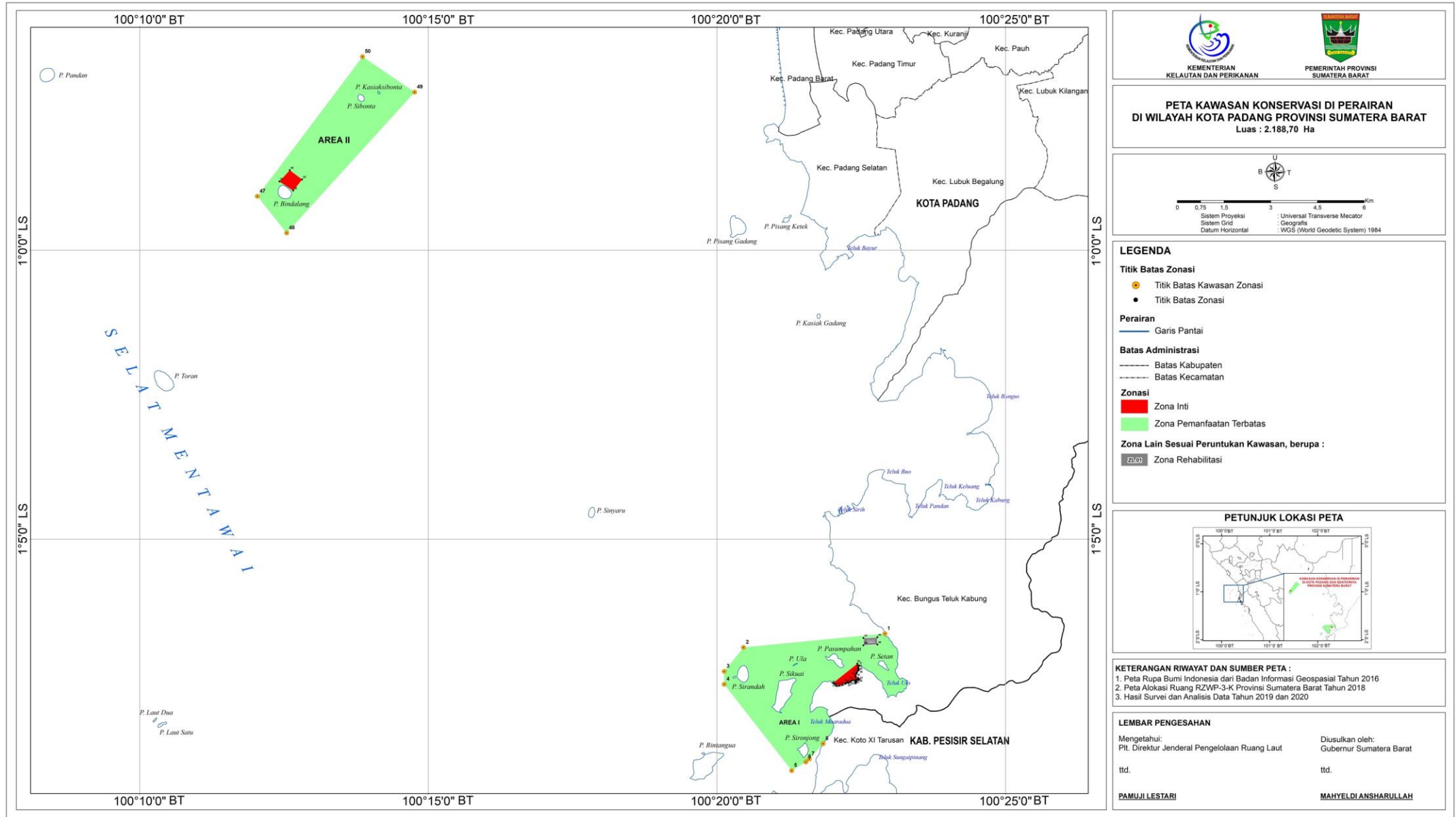


Tini Madani

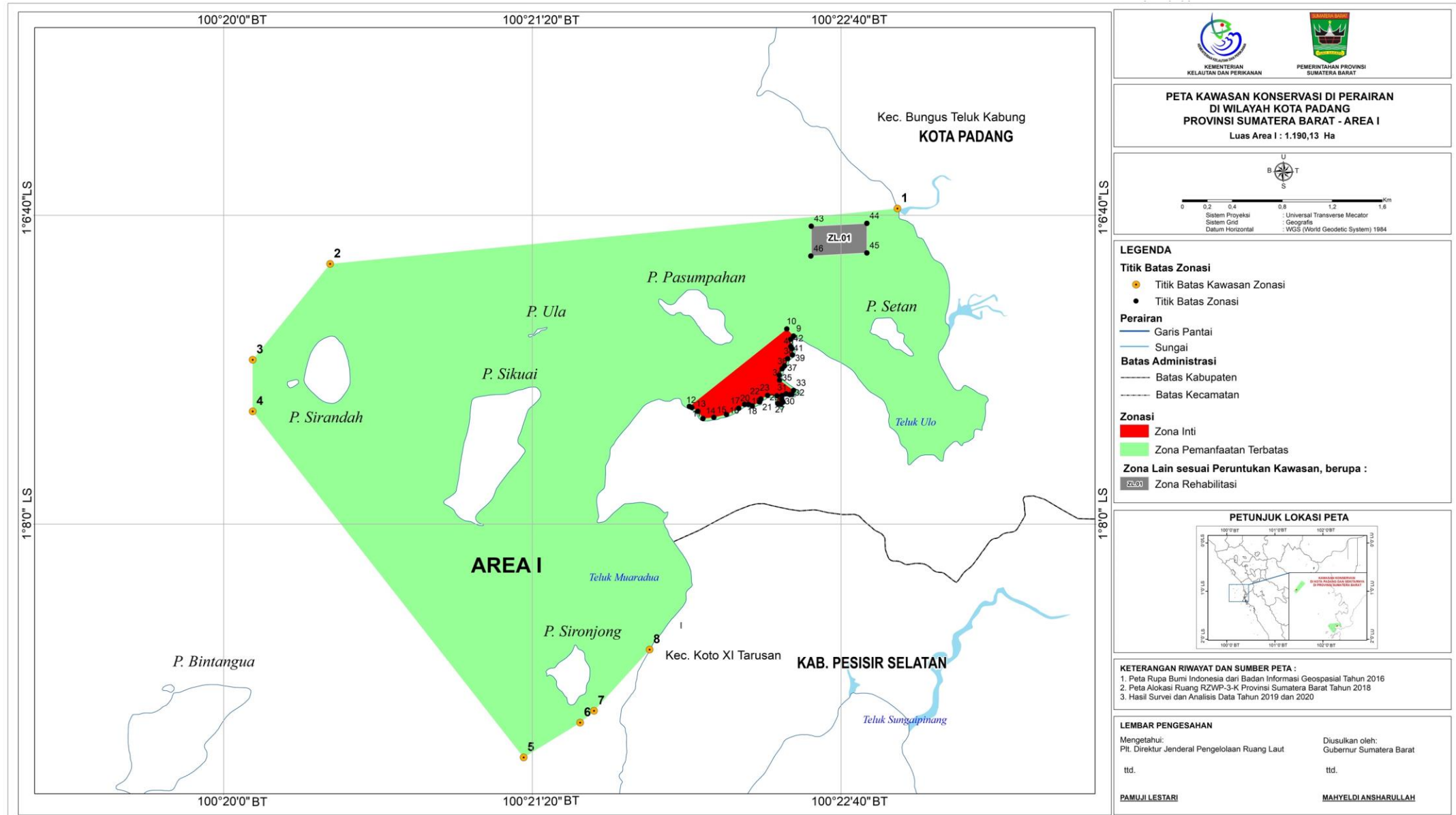


# PETA KAWASAN KONSERVASI DI PERAIRAN DI WILAYAH KOTA PADANG DI PROVINSI SUMATERA BARAT

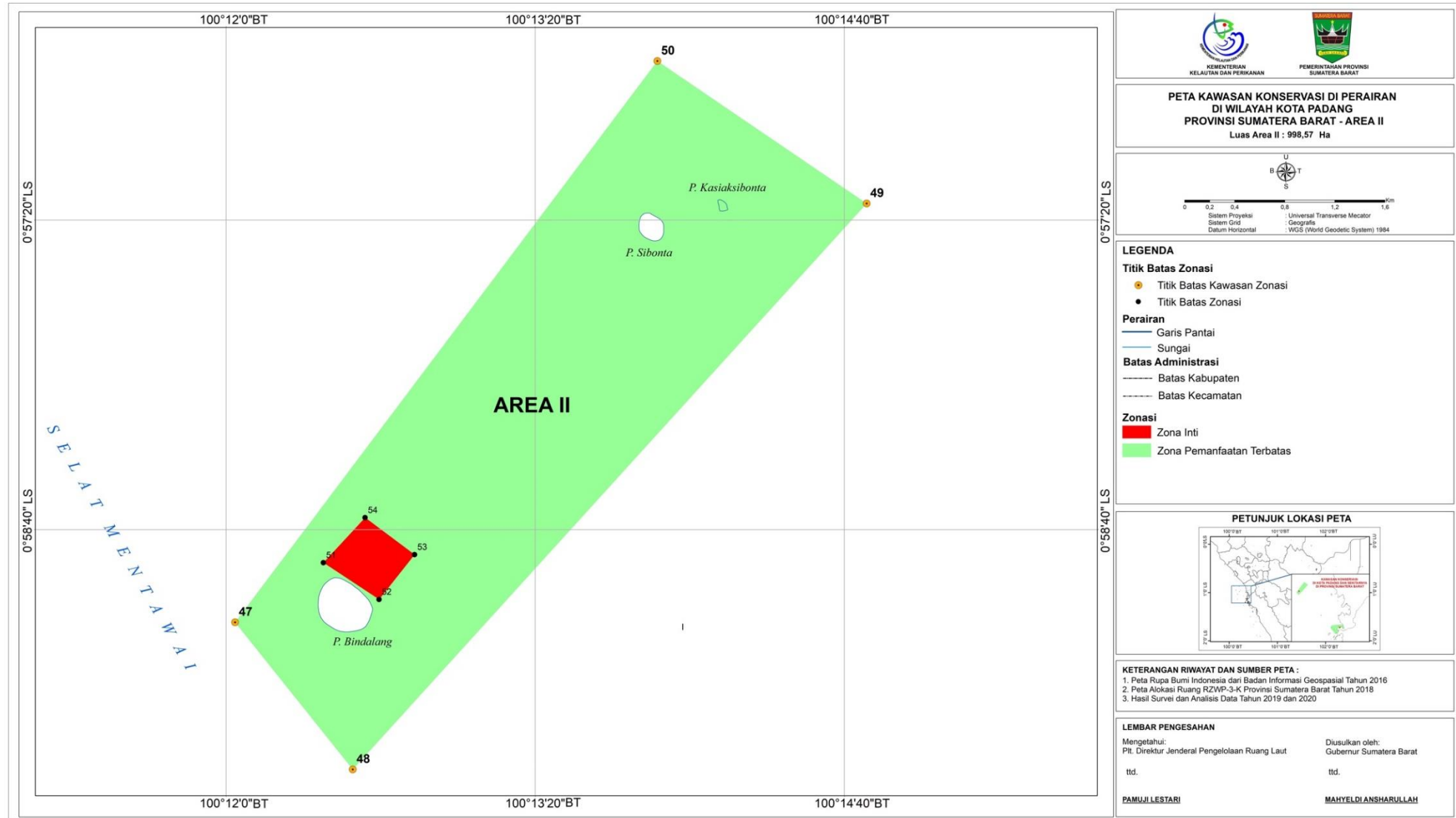
LAMPIRAN II  
KEPUTUSAN MENTERI KELAUTAN DAN PERIKANAN  
REPUBLIK INDONESIA  
NOMOR 105 TAHUN 2021  
TENTANG  
KAWASAN KONSERVASI DI PERAIRAN DI WILAYAH  
KOTA PADANG DI PROVINSI SUMATERA BARAT



### PETA KAWASAN KONSERVASI DI PERAIRAN DI WILAYAH KOTA PADANG DI PROVINSI SUMATERA BARAT



### PETA KAWASAN KONSERVASI DI PERAIRAN DI WILAYAH KOTA PADANG DI PROVINSI SUMATERA BARAT



Salinan sesuai dengan aslinya

Kepala Biro Hukum

Tini Marani



MENTERI KELAUTAN DAN PERIKANAN  
REPUBLIK INDONESIA,

ttd.

SAKTI WAHYU TRENGGONO