



KEPUTUSAN MENTERI KELAUTAN DAN PERIKANAN REPUBLIK INDONESIA
NOMOR 66 TAHUN 2021
TENTANG
KAWASAN KONSERVASI DI PERAIRAN PULAU BIAWAK
DI PROVINSI JAWA BARAT

DENGAN RAHMAT TUHAN YANG MAHA ESA

MENTERI KELAUTAN DAN PERIKANAN REPUBLIK INDONESIA,

- Menimbang :
- a. bahwa dalam rangka melindungi, melestarikan, dan memanfaatkan keanekaragaman hayati laut seperti terumbu karang, maka perlu dilakukan perlindungan terhadap perairan Pulau Biawak di Provinsi Jawa Barat;
 - b. bahwa perairan Pulau Biawak di Provinsi Jawa Barat memiliki keunikan fenomena alam dan/atau keunikan yang alami dan berdaya tarik tinggi serta berpeluang besar untuk menunjang pengembangan wisata perairan yang berkelanjutan;
 - c. bahwa berdasarkan pertimbangan sebagaimana dimaksud dalam huruf a dan huruf b serta dalam rangka melaksanakan ketentuan Pasal 27 angka 2 Undang-Undang Nomor 11 Tahun 2020 tentang Cipta Kerja, perlu menetapkan Keputusan Menteri Kelautan dan Perikanan tentang Kawasan Konservasi di Perairan Pulau Biawak di Provinsi Jawa Barat;

- Mengingat : 1. Undang-Undang Nomor 11 Tahun 2020 tentang Cipta Kerja (Lembaran Negara Republik Indonesia Tahun 2020 Nomor 245, Tambahan Lembaran Negara Republik Indonesia Nomor 6573);
2. Peraturan Pemerintah Nomor 60 Tahun 2007 tentang Konservasi Sumber Daya Ikan (Lembaran Negara Republik Indonesia Tahun 2007 Nomor 134, Tambahan Lembaran Negara Republik Indonesia Nomor 4779);
3. Peraturan Presiden Nomor 63 Tahun 2015 tentang Kementerian Kelautan dan Perikanan (Lembaran Negara Republik Indonesia Tahun 2015 Nomor 111) sebagaimana telah diubah dengan Peraturan Presiden Nomor 2 Tahun 2017 tentang Perubahan atas Peraturan Presiden Nomor 63 Tahun 2015 tentang Kementerian Kelautan dan Perikanan (Lembaran Negara Republik Indonesia Tahun 2017 Nomor 5);
4. Peraturan Menteri Kelautan dan Perikanan Nomor 31/PERMEN-KP/2020 tentang Pengelolaan Kawasan Konservasi (Berita Negara Republik Indonesia Tahun 2020 Nomor 1165);
5. Peraturan Menteri Kelautan dan Perikanan Nomor 48/PERMEN-KP/2020 tentang Organisasi dan Tata Kerja Kementerian Kelautan dan Perikanan (Berita Negara Republik Indonesia Tahun 2020 Nomor 1114);

MEMUTUSKAN:

Menetapkan : KEPUTUSAN MENTERI KELAUTAN DAN PERIKANAN TENTANG KAWASAN KONSERVASI DI PERAIRAN PULAU BIAWAK DI PROVINSI JAWA BARAT.

KESATU : Menetapkan perairan Pulau Biawak sebagai Kawasan Konservasi di Perairan Pulau Biawak di Provinsi Jawa Barat.

- KEDUA : Kawasan Konservasi di Perairan Pulau Biawak di Provinsi Jawa Barat sebagaimana dimaksud diktum KESATU dikelola sebagai Taman di Perairan Pulau Biawak di Provinsi Jawa Barat.
- KETIGA : Taman di Perairan Pulau Biawak di Provinsi Jawa Barat sebagaimana dimaksud diktum KEDUA dengan luas keseluruhan 54.847,49 (lima puluh empat ribu delapan ratus empat puluh tujuh koma empat sembilan) Hektare, yang terdiri atas:
- a. zona inti dengan luas 1.820,12 (seribu delapan ratus dua puluh koma satu dua) Hektare;
 - b. zona pemanfaatan terbatas dengan luas 52.293,16 (lima puluh dua ribu dua ratus sembilan puluh tiga koma satu enam) Hektare;
 - c. zona lain sesuai peruntukan kawasan dengan luas 734,21 (tujuh ratus tiga puluh empat koma dua satu) Hektare, yang terdiri atas:
 1. zona rehabilitasi dengan luas 544,89 (lima ratus empat puluh empat koma delapan sembilan) Hektare; dan
 2. zona bangunan dan instalasi laut dengan luas 189,32 (seratus delapan puluh sembilan koma tiga dua) Hektare.
- KEEMPAT : Taman di Perairan Pulau Biawak di Provinsi Jawa Barat sebagaimana dimaksud diktum KETIGA dengan batas koordinat sebagaimana tercantum dalam Lampiran I dan peta sebagaimana tercantum dalam Lampiran II yang merupakan bagian tidak terpisahkan dari Keputusan Menteri ini.
- KELIMA : Menunjuk Pemerintah Daerah Provinsi Jawa Barat untuk melakukan pengelolaan Taman di Perairan Pulau Biawak di Provinsi Jawa Barat.

KEENAM : Keputusan Menteri ini mulai berlaku pada tanggal ditetapkan.

Ditetapkan di Jakarta
pada tanggal 25 Agustus 2021

MENTERI KELAUTAN DAN PERIKANAN
REPUBLIK INDONESIA,

ttd.

SAKTI WAHYU TRENGGONO

Salinan sesuai dengan aslinya

Kepala Biro Hukum


Tini Marini



LAMPIRAN I
KEPUTUSAN MENTERI KELAUTAN DAN PERIKANAN
REPUBLIK INDONESIA
NOMOR 66 TAHUN 2021
TENTANG
KAWASAN KONSERVASI DI PERAIRAN PULAU
BIAWAK DI PROVINSI JAWA BARAT

BATAS KOORDINAT
KAWASAN KONSERVASI DI PERAIRAN PULAU BIAWAK
DI PROVINSI JAWA BARAT

Titik Koordinat Batas Terluar Kawasan

Nomor Titik Peta	Titik Koordinat	
	Bujur Timur (BT)	Lintang Selatan (LS)
1	108° 25' 41,368"	5° 43' 48,514"
2	108° 27' 14,913"	5° 44' 49,841"
3	108° 27' 20,302"	5° 44' 53,374"
4	108° 31' 41,165"	5° 47' 44,393"
5	108° 31' 46,155"	5° 47' 47,664"
6	108° 32' 53,163"	5° 48' 31,909"
7	108° 30' 54,811"	5° 57' 29,893"
8	108° 25' 48,119"	6° 2' 58,233"
9	108° 17' 33,384"	5° 57' 34,000"
10	108° 21' 46,383"	5° 51' 15,210"
11	108° 23' 34,864"	5° 47' 46,044"
12	108° 23' 36,572"	5° 47' 42,794"
13	108° 25' 10,951"	5° 44' 46,343"
14	108° 25' 12,620"	5° 44' 43,170"

Titik Koordinat Batas Zona Inti

Nomor Titik Peta	Titik Koordinat	
	Bujur Timur (BT)	Lintang Selatan (LS)
15	108° 22' 56,069"	5° 54' 54,265"
16	108° 22' 55,985"	5° 55' 29,303"
17	108° 22' 54,546"	5° 55' 33,905"
18	108° 22' 27,620"	5° 55' 19,801"
19	108° 22' 13,528"	5° 55' 32,606"
20	108° 22' 18,387"	5° 55' 46,654"
21	108° 21' 39,898"	5° 55' 46,888"
22	108° 21' 40,027"	5° 54' 54,082"

Nomor Titik Peta	Titik Koordinat	
	Bujur Timur (BT)	Lintang Selatan (LS)
23	108° 24' 14,938"	5° 50' 44,093"
24	108° 24' 14,704"	5° 51' 21,233"
25	108° 24' 10,122"	5° 51' 29,243"
26	108° 23' 36,929"	5° 51' 21,105"
27	108° 23' 28,284"	5° 51' 42,603"
28	108° 23' 26,748"	5° 52' 44,356"
29	108° 22' 16,392"	5° 52' 43,949"
30	108° 22' 17,087"	5° 50' 43,463"
31	108° 26' 51,000"	5° 48' 29,609"
32	108° 26' 51,001"	5° 48' 56,612"

Titik Koordinat Batas Zona Pemanfaatan Terbatas

Nomor Titik Peta	Titik Koordinat	
	Bujur Timur (BT)	Lintang Selatan (LS)
1	108° 25' 41,368"	5° 43' 48,514"
2	108° 27' 14,913"	5° 44' 49,841"
3	108° 27' 20,302"	5° 44' 53,374"
4	108° 31' 41,165"	5° 47' 44,393"
5	108° 31' 46,155"	5° 47' 47,664"
6	108° 32' 53,163"	5° 48' 31,909"
7	108° 30' 54,811"	5° 57' 29,893"
8	108° 25' 48,119"	6° 2' 58,233"
9	108° 17' 33,384"	5° 57' 34,000"
10	108° 21' 46,383"	5° 51' 15,210"
11	108° 23' 34,864"	5° 47' 46,044"
12	108° 23' 36,572"	5° 47' 42,794"
13	108° 25' 10,951"	5° 44' 46,343"
14	108° 25' 12,620"	5° 44' 43,170"
15	108° 22' 56,069"	5° 54' 54,265"
16	108° 22' 55,985"	5° 55' 29,303"
17	108° 22' 54,546"	5° 55' 33,905"
18	108° 22' 27,620"	5° 55' 19,801"
19	108° 22' 13,528"	5° 55' 32,606"
20	108° 22' 18,387"	5° 55' 46,654"
21	108° 21' 39,898"	5° 55' 46,888"
22	108° 21' 40,027"	5° 54' 54,082"
23	108° 24' 14,938"	5° 50' 44,093"
24	108° 24' 14,704"	5° 51' 21,233"

Nomor Titik Peta	Titik Koordinat	
	Bujur Timur (BT)	Lintang Selatan (LS)
25	108° 24' 10,122"	5° 51' 29,243"
26	108° 23' 36,929"	5° 51' 21,105"
27	108° 23' 28,284"	5° 51' 42,603"
28	108° 23' 26,748"	5° 52' 44,356"
29	108° 22' 16,392"	5° 52' 43,949"
30	108° 22' 17,087"	5° 50' 43,463"
31	108° 26' 51,000"	5° 48' 29,609"
32	108° 26' 51,001"	5° 48' 56,612"
33	108° 24' 41,952"	5° 48' 56,612"
34	108° 24' 41,953"	5° 47' 58,980"
35	108° 25' 35,874"	5° 47' 58,591"
36	108° 25' 34,800"	5° 48' 20,385"
37	108° 24' 9,201"	5° 52' 0,744"
38	108° 24' 8,319"	5° 52' 7,239"
39	108° 24' 8,131"	5° 52' 44,594"
40	108° 22' 38,691"	5° 56' 8,369"
41	108° 22' 44,694"	5° 56' 8,563"
42	108° 22' 44,329"	5° 56' 47,967"
43	108° 21' 39,753"	5° 56' 47,027"

Zona Lain Sesuai Peruntukan Kawasan

1. Titik Koordinat Batas Zona Rehabilitasi

Nomor Titik Peta	Titik Koordinat	
	Bujur Timur (BT)	Lintang Selatan (LS)
20	108° 22' 18,387"	5° 55' 46,654"
27	108° 23' 28,284"	5° 51' 42,603"
37	108° 24' 9,201"	5° 52' 0,744"
38	108° 24' 8,319"	5° 52' 7,239"
39	108° 24' 8,131"	5° 52' 44,594"
40	108° 22' 38,691"	5° 56' 8,369"
41	108° 22' 44,694"	5° 56' 8,563"
42	108° 22' 44,329"	5° 56' 47,967"
43	108° 21' 39,753"	5° 56' 47,027"

2. Titik Koordinat Batas Zona Bangunan dan Instalasi Laut

Nomor Titik Peta	Titik Koordinat	
	Bujur Timur (BT)	Lintang Selatan (LS)
2	108° 27' 14,913"	5° 44' 49,841"
3	108° 27' 20,302"	5° 44' 53,374"
4	108° 31' 41,165"	5° 47' 44,393"
5	108° 31' 46,155"	5° 47' 47,664"
11	108° 23' 34,864"	5° 47' 46,044"
12	108° 23' 36,572"	5° 47' 42,794"
13	108° 25' 10,951"	5° 44' 46,343"
14	108° 25' 12,620"	5° 44' 43,170"

MENTERI KELAUTAN DAN PERIKANAN
REPUBLIK INDONESIA,

ttd.

SAKTI WAHYU TRENGGONO



Salinan sesuai dengan aslinya
Kepala Biro Hukum


Tini Mariani

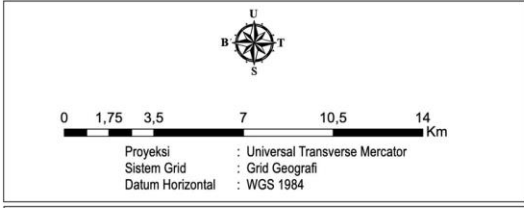


PETA KAWASAN KONSERVASI DI PERAIRAN PULAU BIAWAK DI PROVINSI JAWA BARAT

LAMPIRAN II
KEPUTUSAN MENTERI KELAUTAN DAN PERIKANAN
REPUBLIK INDONESIA
NOMOR 66 TAHUN 2021
TENTANG
KAWASAN KONSERVASI DI PERAIRAN PULAU BIAWAK
DI PROVINSI JAWA BARAT



**PETA PENETAPAN KAWASAN KONSERVASI
DI PERAIRAN PULAU BIAWAK
DI PROVINSI JAWA BARAT**
Luas : 54.847,49 ha



- Legenda**
- Garis Pantai
 - Titik Batas Kawasan
- Zonasi**
- Zona Inti
 - Zona Pemanfaatan Terbatas
- Zona Lain Sesuai Peruntukan Kawasan**
- ZL-01 Zona Rehabilitasi
 - ZL-02 Zona Bangunan dan Instalasi Laut



KETERANGAN RIWAYAT DAN SUMBER DATA

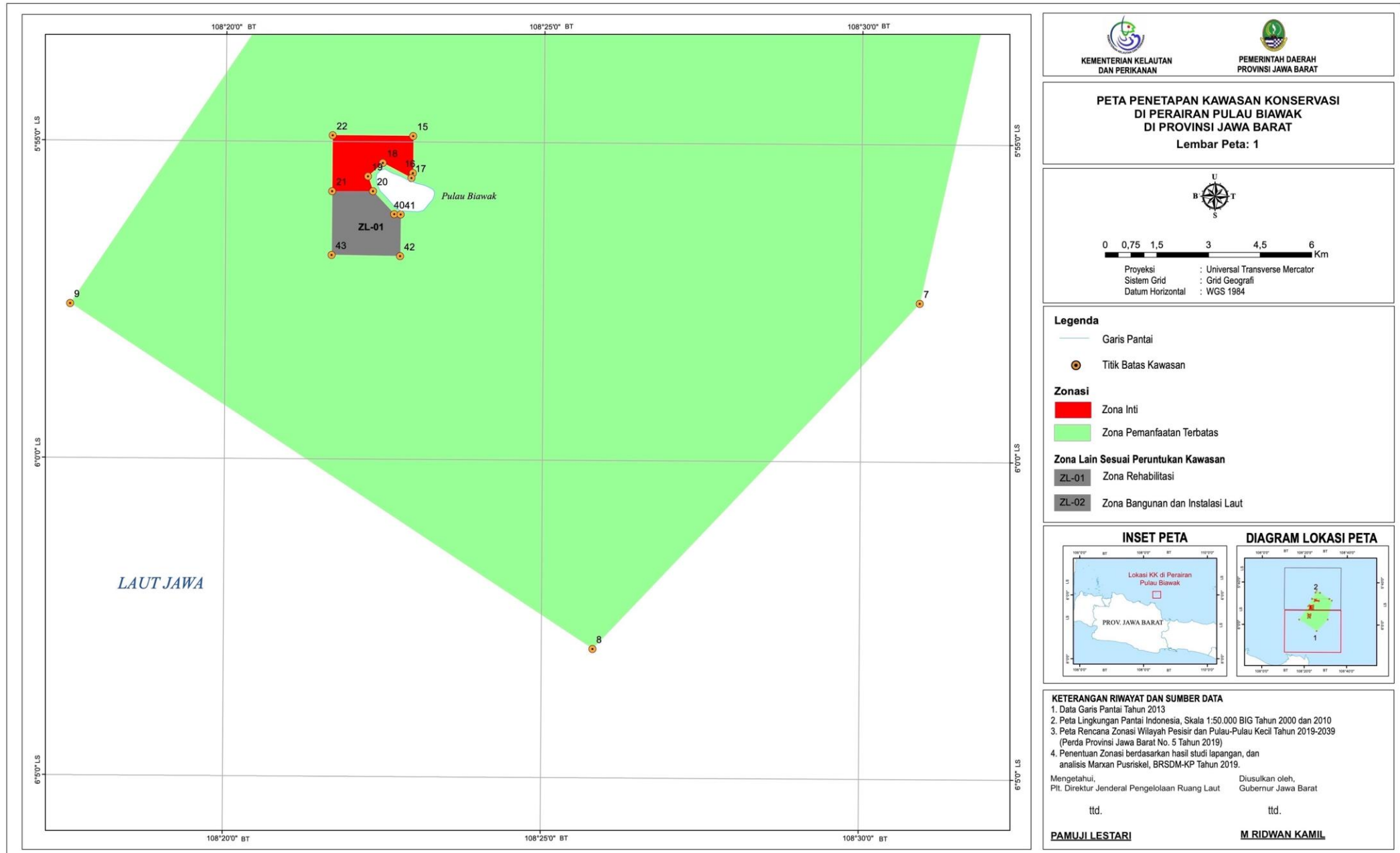
- Data Garis Pantai Tahun 2013
- Peta Lingkungan Pantai Indonesia, Skala 1:50.000 BIG Tahun 2000 dan 2010
- Peta Rencana Zonasi Wilayah Pesisir dan Pulau-Pulau Kecil Tahun 2019-2039 (Perda Provinsi Jawa Barat No. 5 Tahun 2019)
- Penentuan Zonasi berdasarkan hasil studi lapangan, dan analisis Marxan Pusriskel, BRSDM-KP Tahun 2019.

Mengetahui, Diusulkan oleh,
PIT, Direktur Jenderal Pengelolaan Ruang Laut, Gubernur Jawa Barat

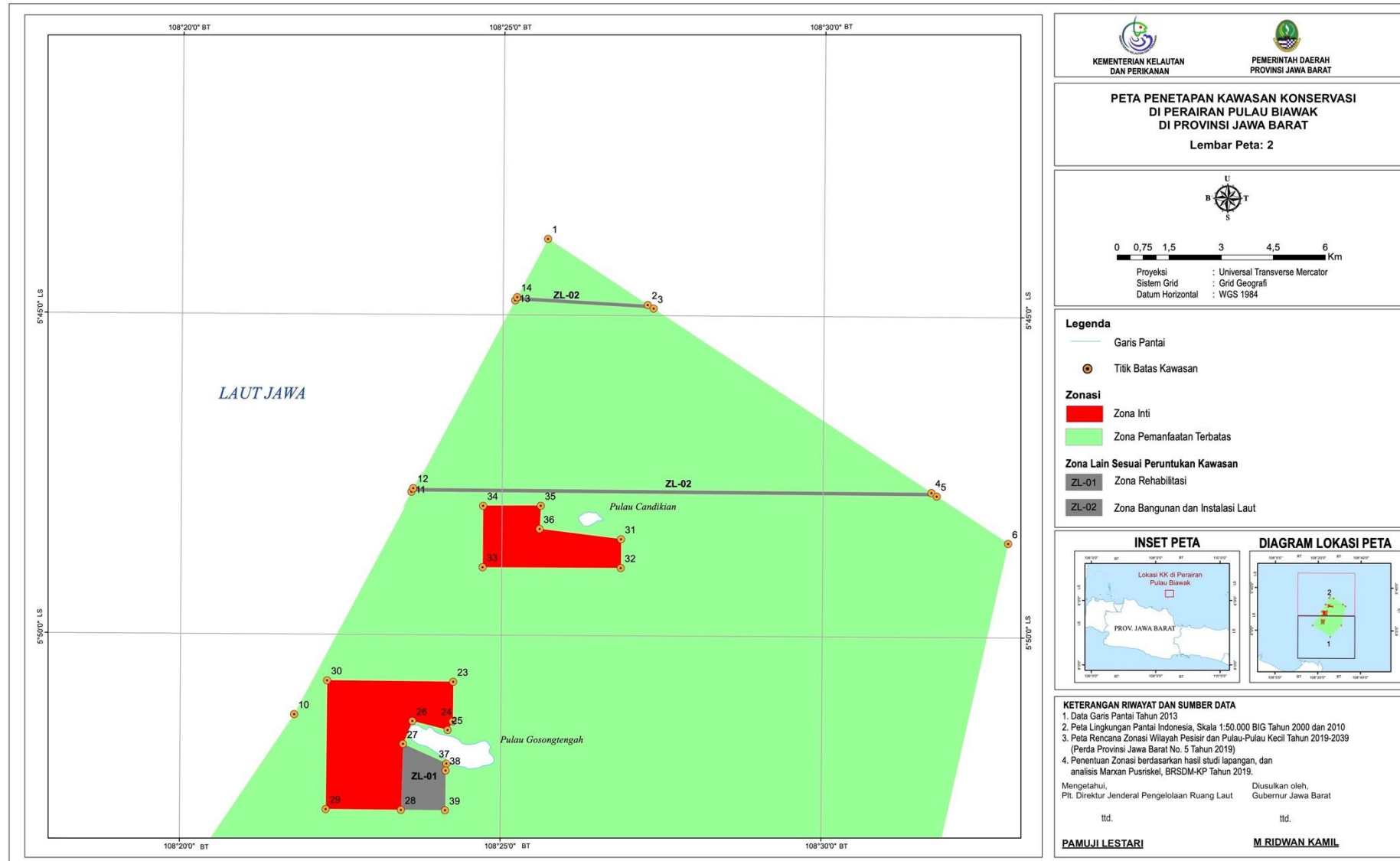
ttd. ttd.

PAMUJI LESTARI **M. RIDWAN KAMIL**

PETA KAWASAN KONSERVASI DI PERAIRAN PULAU BIAWAK DI PROVINSI JAWA BARAT



PETA KAWASAN KONSERVASI DI PERAIRAN PULAU BIAWAK DI PROVINSI JAWA BARAT



Salinan sesuai dengan aslinya

Kepala Biro Hukum

Tini Mariani

MENTERI KELAUTAN DAN PERIKANAN
REPUBLIK INDONESIA,

ttd.

SAKTI WAHYU TRENGGONO