



KEPUTUSAN MENTERI KELAUTAN DAN PERIKANAN REPUBLIK INDONESIA  
NOMOR 50 TAHUN 2021  
TENTANG  
KAWASAN KONSERVASI DI PERAIRAN SERAM UTARA DAN  
SERAM UTARA BARAT DI PROVINSI MALUKU

DENGAN RAHMAT TUHAN YANG MAHA ESA

MENTERI KELAUTAN DAN PERIKANAN REPUBLIK INDONESIA,

- Menimbang : a. bahwa dalam rangka melindungi, melestarikan, dan memanfaatkan keanekaragaman hayati laut seperti potensi perikanan, terumbu karang, padang lamun, mangrove, ikan napoleon, penyu, dan lumba-lumba, perlu dilakukan perlindungan terhadap perairan Seram Utara dan Seram Utara Barat di Provinsi Maluku;
- b. bahwa perairan Seram Utara dan Seram Utara Barat di Provinsi Maluku memiliki keunikan fenomena alam dan/atau keunikan yang alami dan berdaya tarik tinggi serta berpeluang besar untuk menunjang pengembangan wisata perairan yang berkelanjutan;
- c. bahwa berdasarkan pertimbangan sebagaimana dimaksud dalam huruf a dan huruf b serta dalam rangka melaksanakan ketentuan Pasal 27 angka 2 Undang-Undang Nomor 11 Tahun 2020 tentang

Cipta Kerja, perlu menetapkan Keputusan Menteri Kelautan dan Perikanan tentang Kawasan Konservasi di Perairan Seram Utara dan Seram Utara Barat di Provinsi Maluku;

- Mengingat :
1. Undang-Undang Nomor 11 Tahun 2020 tentang Cipta Kerja (Lembaran Negara Republik Indonesia Tahun 2020 Nomor 245, Tambahan Lembaran Negara Republik Indonesia Nomor 6573);
  2. Peraturan Pemerintah Nomor 60 Tahun 2007 tentang Konservasi Sumber Daya Ikan (Lembaran Negara Republik Indonesia Tahun 2007 Nomor 134, Tambahan Lembaran Negara Republik Indonesia Nomor 4779);
  3. Peraturan Presiden Nomor 63 Tahun 2015 tentang Kementerian Kelautan dan Perikanan (Lembaran Negara Republik Indonesia Tahun 2015 Nomor 111) sebagaimana telah diubah dengan Peraturan Presiden Nomor 2 Tahun 2017 tentang Perubahan atas Peraturan Presiden Nomor 63 Tahun 2015 tentang Kementerian Kelautan dan Perikanan (Lembaran Negara Republik Indonesia Tahun 2017 Nomor 5);
  4. Peraturan Presiden Nomor 68 Tahun 2019 tentang Organisasi Kementerian Negara (Lembaran Negara Republik Indonesia Tahun 2019 Nomor 203);
  5. Peraturan Menteri Kelautan dan Perikanan Nomor 31/PERMEN-KP/2020 tentang Pengelolaan Kawasan Konservasi (Berita Negara Republik Indonesia Tahun 2020 Nomor 1165);
  6. Peraturan Menteri Kelautan dan Perikanan Nomor 48/PERMEN-KP/2020 tentang Organisasi dan Tata Kerja Kementerian Kelautan dan Perikanan (Berita Negara Republik Indonesia Tahun 2020 Nomor 1114);

MEMUTUSKAN:

- Menetapkan : KEPUTUSAN MENTERI KELAUTAN DAN PERIKANAN TENTANG KAWASAN KONSERVASI DI PERAIRAN SERAM UTARA DAN SERAM UTARA BARAT DI PROVINSI MALUKU.
- KESATU : Menetapkan perairan Seram Utara dan Seram Utara Barat sebagai Kawasan Konservasi di Perairan Seram Utara dan Seram Utara Barat di Provinsi Maluku.
- KEDUA : Kawasan Konservasi di Perairan Seram Utara dan Seram Utara Barat di Provinsi Maluku sebagaimana dimaksud diktum KESATU dikelola sebagai Taman di Perairan Seram Utara dan Seram Utara Barat di Provinsi Maluku.
- KETIGA : Taman di Perairan Seram Utara dan Seram Utara Barat di Provinsi Maluku sebagaimana dimaksud diktum KEDUA dengan luas keseluruhan 106.710,86 (seratus enam ribu tujuh ratus sepuluh koma delapan enam) Hektare, yang terdiri atas:
- a. zona inti dengan luas 3.011,32 (tiga ribu sebelas koma tiga dua) Hektare;
  - b. zona pemanfaatan terbatas dengan luas 102.654,27 (seratus dua ribu enam ratus lima puluh empat koma dua tujuh) Hektare;
  - c. zona lain sesuai peruntukan kawasan dengan luas 1.045,27 (seribu empat puluh lima koma dua tujuh) Hektare, yang terdiri atas:
    1. zona rehabilitasi dengan luas 910,11 (sembilan ratus sepuluh koma satu satu) Hektare; dan
    2. zona daerah perlindungan laut dengan luas 135,16 (seratus tiga puluh lima koma satu enam) Hektare.
- KEEMPAT : Taman di Perairan Seram Utara dan Seram Utara Barat di Provinsi Maluku sebagaimana dimaksud diktum KETIGA dengan batas koordinat sebagaimana tercantum dalam Lampiran I dan peta sebagaimana tercantum dalam Lampiran II yang merupakan bagian tidak terpisahkan dari Keputusan Menteri ini.

- KELIMA : Menunjuk Pemerintah Daerah Provinsi Maluku untuk melakukan pengelolaan Taman di Perairan Seram Utara dan Seram Utara Barat di Provinsi Maluku.
- KEENAM : Keputusan Menteri ini mulai berlaku pada tanggal ditetapkan.

Ditetapkan di Jakarta  
pada tanggal 21 Juni 2021

MENTERI KELAUTAN DAN PERIKANAN  
REPUBLIK INDONESIA,

ttd.

SAKTI WAHYU TRENGGONO

Salinan sesuai dengan aslinya  
Kepala Biro Hukum

  
Tini Marani



LAMPIRAN I  
 KEPUTUSAN MENTERI KELAUTAN DAN PERIKANAN  
 REPUBLIK INDONESIA  
 NOMOR 50 TAHUN 2021  
 TENTANG  
 KAWASAN KONSERVASI DI PERAIRAN SERAM UTARA  
 DAN SERAM UTARA BARAT DI PROVINSI MALUKU

BATAS KOORDINAT  
 KAWASAN KONSERVASI DI PERAIRAN SERAM UTARA DAN  
 SERAM UTARA BARAT DI PROVINSI MALUKU

Titik Koordinat Batas Terluar Kawasan

Nomor Titik Peta	Titik Koordinat	
	Bujur Timur (BT)	Lintang Selatan (LS)
1	128° 56' 0,34"	2° 50' 51,34"
2	128° 55' 52,53"	2° 46' 3,37"
3	128° 55' 52,59"	2° 41' 41,84"
4	129° 23' 3,79"	2° 41' 41,87"
5	129° 25' 6,39"	2° 42' 39,23"
6	129° 24' 12,45"	2° 46' 10,26"
7	129° 23' 59,06"	2° 47' 10,74"

Titik Koordinat Batas Zona Inti

Nomor Titik Peta	Titik Koordinat	
	Bujur Timur (BT)	Lintang Selatan (LS)
8	128° 58' 54,80"	2° 43' 46,68"
9	128° 58' 9,01"	2° 43' 46,68"
10	128° 58' 9,02"	2° 42' 32,71"
11	128° 58' 27,55"	2° 42' 32,74"
12	129° 0' 55,61"	2° 42' 36,34"
13	129° 0' 55,61"	2° 43' 46,68"
14	128° 59' 47,02"	2° 43' 46,68"
15	129° 4' 44,45"	2° 53' 29,19"
16	129° 6' 3,91"	2° 53' 29,08"
17	129° 6' 4,16"	2° 56' 9,41"
18	129° 4' 56,19"	2° 56' 9,37"

Nomor Titik Peta	Titik Koordinat	
	Bujur Timur (BT)	Lintang Selatan (LS)
19	129° 4' 23,80"	2° 54' 30,12"
20	129° 4' 25,01"	2° 54' 22,68"
21	129° 4' 26,23"	2° 54' 18,06"
22	129° 9' 40,96"	2° 54' 16,01"
23	129° 9' 40,95"	2° 53' 22,50"
24	129° 11' 46,93"	2° 53' 22,41"
25	129° 11' 46,93"	2° 54' 16,11"
26	129° 13' 20,85"	2° 54' 22,39"
27	129° 13' 20,86"	2° 54' 1,19"
28	129° 13' 53,20"	2° 54' 1,18"
29	129° 13' 53,25"	2° 54' 22,38"

Titik Koordinat Batas Zona Pemanfaatan Terbatas

Nomor Titik Peta	Titik Koordinat	
	Bujur Timur (BT)	Lintang Selatan (LS)
1	128° 56' 0,34"	2° 50' 51,34"
2	128° 55' 52,53"	2° 46' 3,37"
3	128° 55' 52,59"	2° 41' 41,84"
4	129° 23' 3,79"	2° 41' 41,87"
5	129° 25' 6,39"	2° 42' 39,23"
6	129° 24' 12,45"	2° 46' 10,26"
7	129° 23' 59,06"	2° 47' 10,74"
8	128° 58' 54,80"	2° 43' 46,68"
9	128° 58' 9,01"	2° 43' 46,68"
10	128° 58' 9,02"	2° 42' 32,71"
11	128° 58' 27,55"	2° 42' 32,74"
12	129° 0' 55,61"	2° 42' 36,34"
13	129° 0' 55,61"	2° 43' 46,68"
14	128° 59' 47,02"	2° 43' 46,68"
15	129° 4' 44,45"	2° 53' 29,19"
16	129° 6' 3,91"	2° 53' 29,08"
17	129° 6' 4,16"	2° 56' 9,41"
18	129° 4' 56,19"	2° 56' 9,37"

Nomor Titik Peta	Titik Koordinat	
	Bujur Timur (BT)	Lintang Selatan (LS)
19	129° 4' 23,80"	2° 54' 30,12"
20	129° 4' 25,01"	2° 54' 22,68"
21	129° 4' 26,23"	2° 54' 18,06"
22	129° 9' 40,96"	2° 54' 16,01"
23	129° 9' 40,95"	2° 53' 22,50"
24	129° 11' 46,93"	2° 53' 22,41"
25	129° 11' 46,93"	2° 54' 16,11"
26	129° 13' 20,85"	2° 54' 22,39"
27	129° 13' 20,86"	2° 54' 1,19"
28	129° 13' 53,20"	2° 54' 1,18"
29	129° 13' 53,25"	2° 54' 22,38"
30	129° 4' 24,31"	2° 53' 58,39"
31	129° 4' 44,41"	2° 53' 58,38"
33	129° 4' 16,32"	2° 54' 14,76"
34	129° 10' 36,83"	2° 55' 57,58"
35	129° 8' 44,82"	2° 55' 57,58"
36	129° 8' 44,81"	2° 54' 46,91"
37	129° 10' 57,86"	2° 54' 46,96"
38	129° 10' 58,11"	2° 55' 40,84"
39	129° 21' 51,48"	2° 48' 11,13"
40	129° 21' 40,75"	2° 48' 1,69"
41	129° 22' 26,42"	2° 46' 59,19"
42	129° 22' 43,55"	2° 47' 20,10"

Zona Lain Sesuai Peruntukan Kawasan

1. Titik Koordinat Batas Zona Rehabilitasi

Nomor Titik Peta	Titik Koordinat	
	Bujur Timur (BT)	Lintang Selatan (LS)
30	129° 4' 24,31"	2° 53' 58,39"
31	129° 4' 44,41"	2° 53' 58,38"
32	129° 4' 28,70"	2° 54' 16,76"
33	129° 4' 16,32"	2° 54' 14,76"
34	129° 10' 36,83"	2° 55' 57,58"
35	129° 8' 44,82"	2° 55' 57,58"
36	129° 8' 44,81"	2° 54' 46,91"
37	129° 10' 57,86"	2° 54' 46,96"
38	129° 10' 58,11"	2° 55' 40,84"

2. Titik Koordinat Batas Zona Daerah Perlindungan Laut

Nomor Titik Peta	Titik Koordinat	
	Bujur Timur (BT)	Lintang Selatan (LS)
49	129° 21' 51,48"	2° 48' 11,13"
50	129° 21' 40,75"	2° 48' 1,69"
51	129° 22' 26,42"	2° 46' 59,19"
52	129° 22' 43,55"	2° 47' 20,10"

MENTERI KELAUTAN DAN PERIKANAN  
REPUBLIK INDONESIA,

SAKTI WAHYU TRENGGONO

Salinan sesuai dengan aslinya

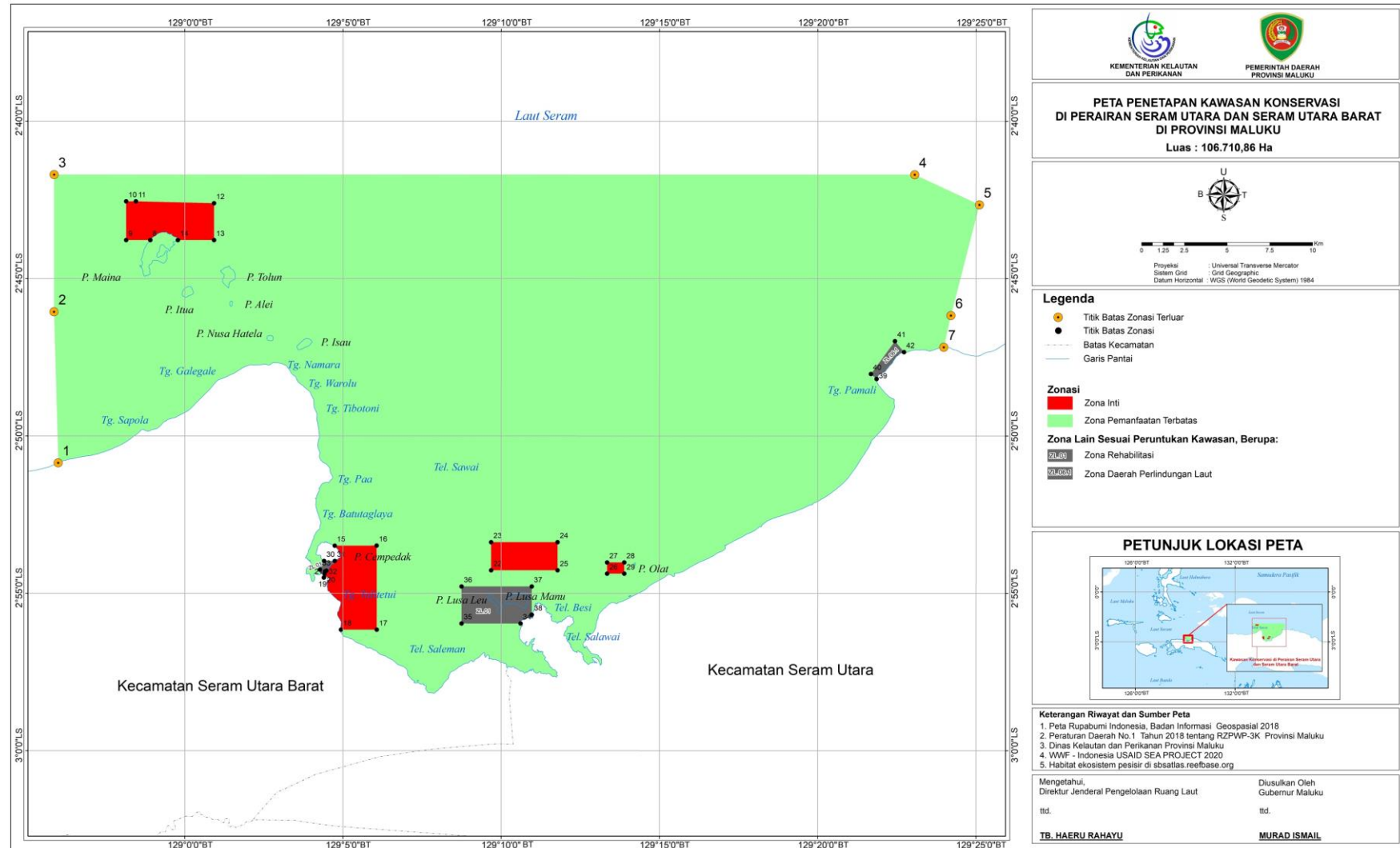
Kepala Biro Hukum

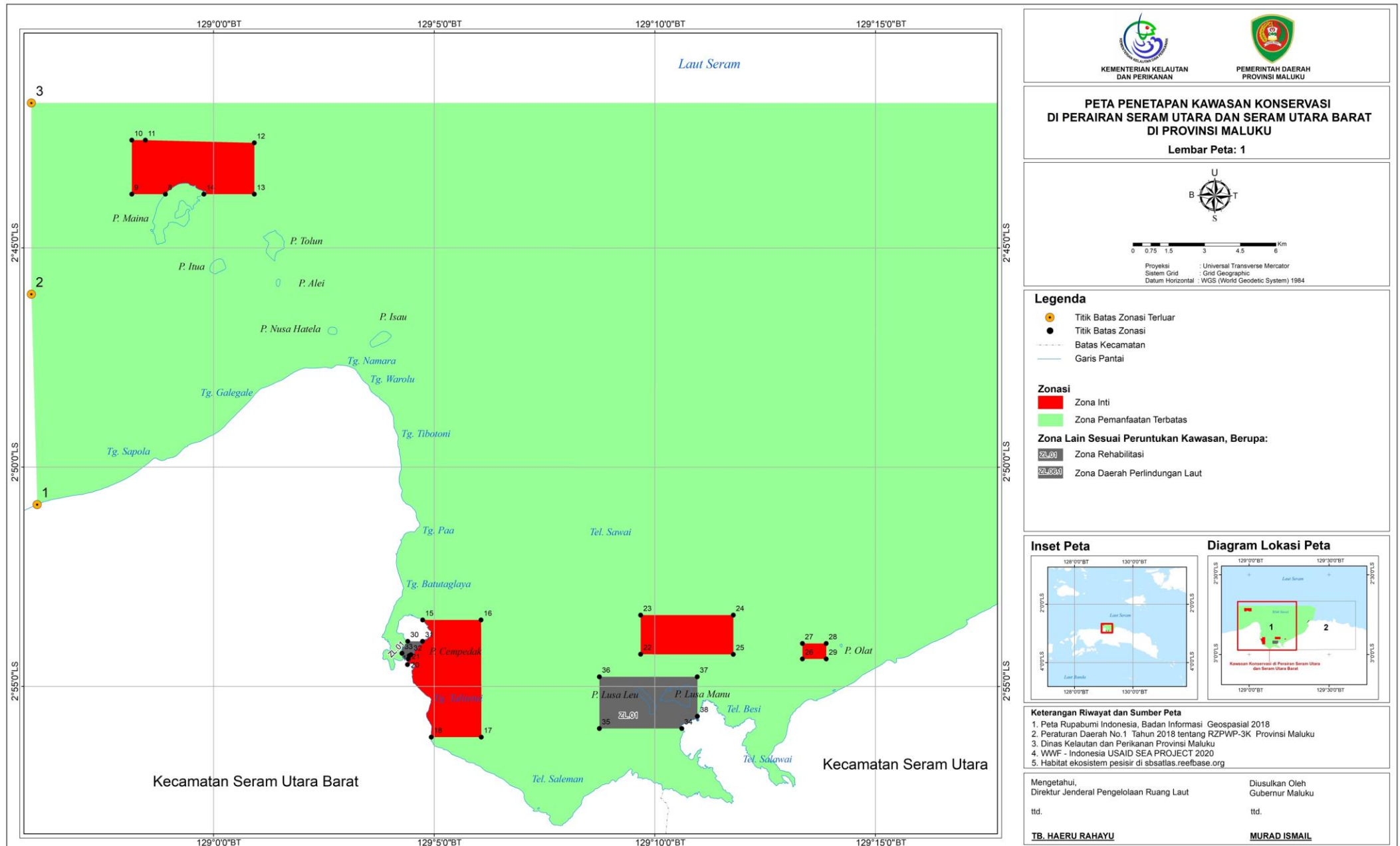
  
Tini Mariani



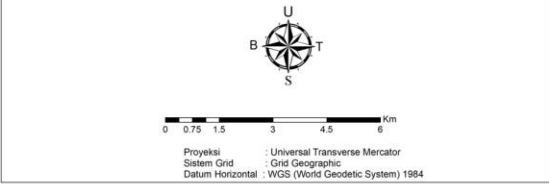


PETA KAWASAN KONSERVASI DI PERAIRAN SERAM UTARA DAN SERAM UTARA BARAT  
DI PROVINSI MALUKU

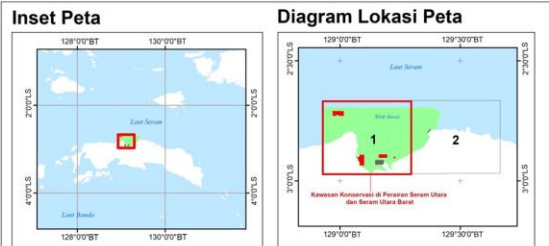




**PETA PENETAPAN KAWASAN KONSERVASI DI PERAIRAN SERAM UTARA DAN SERAM UTARA BARAT DI PROVINSI MALUKU**  
**Lembar Peta: 1**



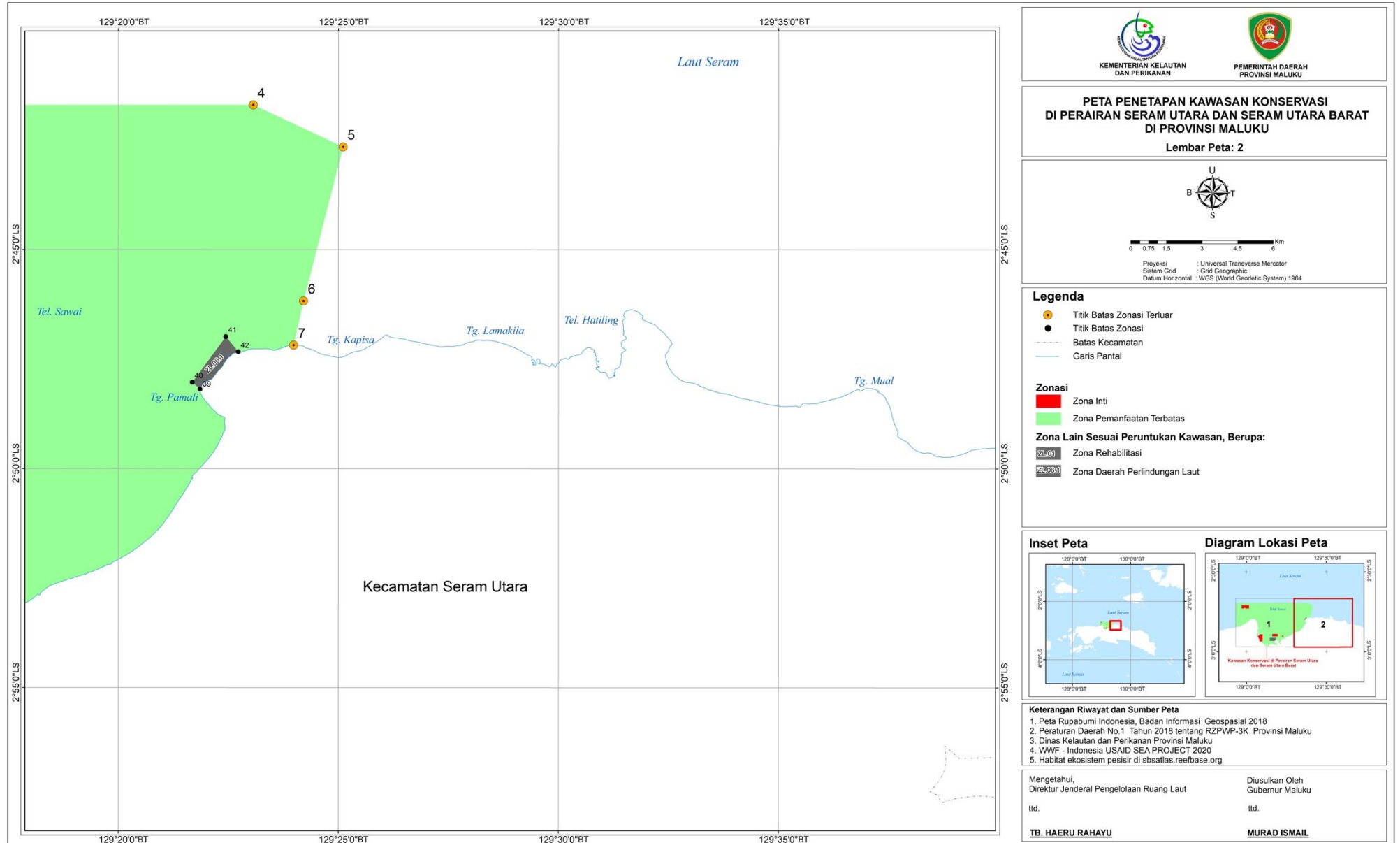
- Legenda**
- Titik Batas Zonasi Terluar
  - Titik Batas Zonasi
  - Batas Kecamatan
  - Garis Pantai
- Zonasi**
- Zona Inti
  - Zona Pemanfaatan Terbatas
- Zona Lain Sesuai Peruntukan Kawasan, Berupa:**
- ZL-01 Zona Rehabilitasi
  - ZL-03.1 Zona Daerah Perlindungan Laut



- Keterangan Riwayat dan Sumber Peta**
- Peta Rupabumi Indonesia, Badan Informasi Geospasial 2018
  - Peraturan Daerah No.1 Tahun 2018 tentang RZPWP-3K Provinsi Maluku
  - Dinas Kelautan dan Perikanan Provinsi Maluku
  - WWF - Indonesia USAID SEA PROJECT 2020
  - Habitat ekosistem pesisir di sbasatlas.reefbase.org

Mengetahui,  
Direktur Jenderal Pengelolaan Ruang Laut  
ttd.  
**TB. HAERU RAHAYU**

Diusulkan Oleh  
Gubernur Maluku  
ttd.  
**MURAD ISMAIL**



Salinan sesuai dengan aslinya

Kepala Biro Hukum



Tini Marjani

MENTERI KELAUTAN DAN PERIKANAN  
REPUBLIK INDONESIA,

ttd.

SAKTI WAHYU TRENGGONO