



KEPUTUSAN MENTERI KELAUTAN DAN PERIKANAN REPUBLIK INDONESIA  
NOMOR 1 TAHUN 2022  
TENTANG  
KAWASAN KONSERVASI DI PERAIRAN DI WILAYAH PANGANDARAN  
PROVINSI JAWA BARAT

DENGAN RAHMAT TUHAN YANG MAHA ESA

MENTERI KELAUTAN DAN PERIKANAN REPUBLIK INDONESIA,

- Menimbang :
- a. bahwa dalam rangka melindungi, melestarikan, dan memanfaatkan keanekaragaman hayati laut seperti habitat penyu dan habitat lobster, perlu dilakukan perlindungan terhadap perairan di wilayah Pangandaran Provinsi Jawa Barat;
  - b. bahwa perairan di wilayah Pangandaran Provinsi Jawa Barat memiliki keunikan fenomena alam dan/atau keunikan yang alami dan berdaya tarik tinggi serta berpeluang besar untuk menunjang pengembangan wisata perairan yang berkelanjutan;
  - c. bahwa berdasarkan pertimbangan sebagaimana dimaksud dalam huruf a dan huruf b serta dalam rangka menindaklanjuti ketentuan Pasal 5 ayat (2) Peraturan Menteri Kelautan dan Perikanan Nomor 31/PERMEN-KP/2020 tentang Pengelolaan Kawasan Konservasi, perlu menetapkan Keputusan Menteri Kelautan dan Perikanan tentang Kawasan Konservasi

di Perairan di Wilayah Pangandaran Provinsi Jawa Barat;

- Mengingat :
1. Peraturan Presiden Nomor 63 Tahun 2015 tentang Kementerian Kelautan dan Perikanan (Lembaran Negara Republik Indonesia Tahun 2015 Nomor 111) sebagaimana telah diubah dengan Peraturan Presiden Nomor 2 Tahun 2017 tentang Perubahan atas Peraturan Presiden Nomor 63 Tahun 2015 tentang Kementerian Kelautan dan Perikanan (Lembaran Negara Republik Indonesia Tahun 2017 Nomor 5);
  2. Peraturan Menteri Kelautan dan Perikanan Nomor 31/PERMEN-KP/2020 tentang Pengelolaan Kawasan Konservasi (Berita Negara Republik Indonesia Tahun 2020 Nomor 1165);
  3. Peraturan Menteri Kelautan dan Perikanan Nomor 48/PERMEN-KP/2020 tentang Organisasi dan Tata Kerja Kementerian Kelautan dan Perikanan (Berita Negara Republik Indonesia Tahun 2020 Nomor 1114);

MEMUTUSKAN:

Menetapkan : KEPUTUSAN MENTERI KELAUTAN DAN PERIKANAN TENTANG KAWASAN KONSERVASI DI PERAIRAN DI WILAYAH PANGANDARAN PROVINSI JAWA BARAT.

KESATU : Menetapkan perairan di wilayah Pangandaran sebagai Kawasan Konservasi di Perairan di Wilayah Pangandaran Provinsi Jawa Barat.

KEDUA : Kawasan Konservasi di Perairan di Wilayah Pangandaran Provinsi Jawa Barat sebagaimana dimaksud dalam diktum KESATU dikelola sebagai Taman di Perairan di Wilayah Pangandaran Provinsi Jawa Barat.

KETIGA : Taman di Perairan di Wilayah Pangandaran Provinsi Jawa Barat sebagaimana dimaksud dalam diktum KEDUA dengan luas keseluruhan 38.810,15 (tiga puluh delapan ribu delapan ratus sepuluh koma satu lima) Hektare, yang terdiri atas:

- a. zona inti dengan luas 905,45 (sembilan ratus lima koma empat lima) Hektare;
- b. zona pemanfaatan terbatas dengan luas 36.989,19 (tiga puluh enam ribu sembilan ratus delapan puluh sembilan koma satu sembilan) Hektare; dan
- c. zona lain sesuai peruntukan kawasan berupa zona jalur lalu lintas kapal dengan luas 915,50 (sembilan ratus lima belas koma lima nol) Hektare.

KEEMPAT : Taman di Perairan di Wilayah Pangandaran Provinsi Jawa Barat sebagaimana dimaksud dalam diktum KETIGA dengan batas koordinat sebagaimana tercantum dalam Lampiran I dan peta sebagaimana tercantum dalam Lampiran II yang merupakan bagian tidak terpisahkan dari Keputusan Menteri ini.

KELIMA : Menunjuk Pemerintah Daerah Provinsi Jawa Barat untuk melakukan pengelolaan Taman di Perairan di Wilayah Pangandaran Provinsi Jawa Barat.

KEENAM : Keputusan Menteri ini mulai berlaku pada tanggal ditetapkan.

Ditetapkan di Jakarta  
pada tanggal 5 Januari 2022

MENTERI KELAUTAN DAN PERIKANAN  
REPUBLIK INDONESIA,

ttd.

SAKTI WAHYU TRENGGONO

Salinan sesuai dengan aslinya  
Kepala Biro Hukum

  
Tini Mardani



LAMPIRAN I  
KEPUTUSAN MENTERI KELAUTAN DAN PERIKANAN  
REPUBLIK INDONESIA  
NOMOR 1 TAHUN 2022  
TENTANG  
KAWASAN KONSERVASI DI PERAIRAN DI WILAYAH  
PANGANDARAN PROVINSI JAWA BARAT

BATAS KOORDINAT  
KAWASAN KONSERVASI DI PERAIRAN DI WILAYAH PANGANDARAN  
PROVINSI JAWA BARAT

Titik Koordinat Batas Terluar Kawasan

Nomor Titik Peta	Titik Koordinat	
	Bujur Timur (BT)	Lintang Selatan (LS)
1	108° 26' 3,910"	7° 53' 16,080"
2	108° 20' 21,130"	7° 53' 4,270"
3	108° 20' 21,128"	7° 48' 59,611"
4	108° 21' 50,752"	7° 48' 59,139"
5	108° 21' 52,007"	7° 49' 2,057"
6	108° 21' 56,962"	7° 49' 0,948"
7	108° 21' 56,076"	7° 48' 57,637"
8	108° 24' 24,304"	7° 49' 1,526"
9	108° 24' 24,314"	7° 49' 0,584"
10	108° 24' 26,858"	7° 49' 0,438"
11	108° 24' 39,364"	7° 49' 1,723"
12	108° 24' 44,247"	7° 49' 2,858"
13	108° 24' 50,350"	7° 49' 5,513"
14	108° 24' 56,903"	7° 49' 6,284"
15	108° 24' 59,152"	7° 49' 8,169"
16	108° 25' 4,291"	7° 49' 9,218"
17	108° 25' 14,528"	7° 49' 10,460"
18	108° 25' 17,812"	7° 49' 9,305"
19	108° 25' 22,170"	7° 49' 9,703"
20	108° 25' 21,306"	7° 49' 10,625"
21	108° 25' 26,735"	7° 49' 11,467"
22	108° 25' 30,354"	7° 49' 10,653"
23	108° 25' 40,869"	7° 49' 11,510"
24	108° 25' 43,995"	7° 49' 12,837"
25	108° 25' 47,464"	7° 49' 13,266"
26	108° 25' 49,584"	7° 49' 14,015"
27	108° 25' 52,561"	7° 49' 14,101"
28	108° 25' 56,030"	7° 49' 15,172"
29	108° 25' 57,487"	7° 49' 14,722"
30	108° 26' 1,042"	7° 49' 12,131"
31	108° 26' 9,137"	7° 49' 10,525"
32	108° 26' 10,678"	7° 49' 11,231"

Nomor Titik Peta	Titik Koordinat	
	Bujur Timur (BT)	Lintang Selatan (LS)
33	108° 26' 12,352"	7° 49' 11,419"
34	108° 26' 14,555"	7° 49' 10,850"
35	108° 26' 17,245"	7° 49' 10,759"
36	108° 26' 18,598"	7° 49' 11,643"
37	108° 26' 27,448"	7° 49' 13,979"
38	108° 26' 31,226"	7° 49' 11,850"
39	108° 26' 36,920"	7° 49' 12,044"
40	108° 26' 45,710"	7° 49' 11,250"
41	108° 26' 48,574"	7° 49' 9,239"
42	108° 26' 50,232"	7° 49' 7,604"
43	108° 26' 50,618"	7° 49' 7,805"
44	108° 28' 58,237"	7° 47' 57,684"
45	108° 29' 5,744"	7° 47' 53,490"
46	108° 29' 5,118"	7° 47' 51,163"
47	108° 29' 44,392"	7° 47' 39,527"
48	108° 29' 47,420"	7° 47' 41,458"
49	108° 29' 51,676"	7° 47' 35,210"
50	108° 29' 52,801"	7° 47' 32,486"
51	108° 29' 52,972"	7° 47' 32,084"
52	108° 29' 54,757"	7° 47' 27,843"
53	108° 29' 51,824"	7° 47' 25,344"
54	108° 30' 18,043"	7° 45' 4,285"
55	108° 30' 56,630"	7° 45' 4,720"
56	108° 30' 55,370"	7° 44' 31,450"
57	108° 29' 49,602"	7° 44' 29,243"
58	108° 29' 49,001"	7° 44' 22,508"
59	108° 29' 51,634"	7° 44' 23,315"
60	108° 29' 54,105"	7° 44' 13,930"
61	108° 29' 51,926"	7° 44' 13,054"
62	108° 30' 8,720"	7° 43' 23,150"
63	108° 30' 32,114"	7° 43' 33,059"
64	108° 30' 21,999"	7° 43' 32,454"
65	108° 30' 20,822"	7° 43' 43,954"
66	108° 30' 33,774"	7° 43' 44,830"
67	108° 30' 34,775"	7° 43' 34,185"
68	108° 31' 1,960"	7° 43' 45,700"
69	108° 31' 7,570"	7° 43' 8,040"
70	108° 30' 9,109"	7° 42' 49,696"
71	108° 30' 9,540"	7° 42' 47,613"
72	108° 30' 7,562"	7° 42' 46,487"
73	108° 31' 26,817"	7° 41' 45,189"
74	108° 31' 42,490"	7° 42' 19,800"
75	108° 32' 46,100"	7° 42' 2,700"
76	108° 32' 44,710"	7° 41' 23,993"

Nomor Titik Peta	Titik Koordinat	
	Bujur Timur (BT)	Lintang Selatan (LS)
77	108° 34' 39,940"	7° 41' 6,561"
78	108° 34' 39,940"	7° 41' 52,480"
79	108° 35' 40,420"	7° 41' 51,650"
80	108° 35' 40,420"	7° 41' 1,310"
81	108° 38' 19,581"	7° 41' 15,598"
82	108° 38' 18,920"	7° 41' 49,810"
83	108° 38' 59,852"	7° 41' 59,533"
84	108° 38' 53,975"	7° 42' 6,030"
85	108° 38' 32,024"	7° 42' 36,546"
86	108° 38' 34,701"	7° 43' 2,244"
87	108° 38' 45,944"	7° 43' 15,093"
88	108° 38' 58,258"	7° 43' 20,983"
89	108° 39' 16,996"	7° 43' 28,478"
90	108° 39' 43,765"	7° 43' 42,398"
91	108° 40' 5,180"	7° 44' 2,742"
92	108° 40' 13,690"	7° 44' 13,270"
93	108° 40' 19,635"	7° 43' 59,530"
94	108° 40' 53,364"	7° 43' 24,730"
95	108° 40' 53,364"	7° 43' 0,638"
96	108° 40' 29,272"	7° 42' 34,405"
97	108° 39' 31,068"	7° 42' 11,177"
98	108° 39' 30,891"	7° 42' 9,985"
99	108° 40' 46,270"	7° 41' 26,200"
100	108° 40' 34,314"	7° 41' 8,843"
101	108° 40' 31,299"	7° 40' 59,372"
102	108° 41' 47,494"	7° 40' 31,392"
103	108° 41' 49,667"	7° 41' 4,700"
104	108° 42' 39,350"	7° 41' 4,700"
105	108° 42' 39,320"	7° 40' 38,256"
106	108° 43' 17,583"	7° 40' 46,123"
107	108° 43' 7,610"	7° 41' 19,390"
108	108° 43' 56,060"	7° 41' 28,720"
109	108° 44' 8,129"	7° 41' 1,050"
110	108° 45' 25,893"	7° 41' 41,657"
111	108° 45' 23,441"	7° 41' 47,374"
112	108° 45' 31,355"	7° 41' 51,326"
113	108° 45' 40,127"	7° 41' 52,064"
114	108° 45' 48,156"	7° 41' 50,306"
115	108° 45' 48,797"	7° 41' 45,242"
116	108° 46' 32,939"	7° 41' 27,734"
117	108° 46' 32,555"	7° 42' 30,845"
118	108° 45' 59,209"	7° 43' 10,960"
119	108° 45' 52,757"	7° 43' 13,796"
120	108° 45' 39,433"	7° 43' 25,245"

Nomor Titik Peta	Titik Koordinat	
	Bujur Timur (BT)	Lintang Selatan (LS)
121	108° 44' 54,876"	7° 43' 51,649"
122	108° 43' 47,413"	7° 44' 38,992"
123	108° 43' 44,524"	7° 45' 1,359"
124	108° 43' 31,562"	7° 45' 1,095"
125	108° 37' 25,874"	7° 44' 53,657"
126	108° 34' 34,750"	7° 46' 20,100"
127	108° 31' 48,650"	7° 51' 9,040"
128	108° 29' 7,120"	7° 52' 25,540"

Titik Koordinat Batas Zona Inti

Nomor Titik Peta	Titik Koordinat	
	Bujur Timur (BT)	Lintang Selatan (LS)
8	108° 24' 24,304"	7° 49' 1,526"
9	108° 24' 24,314"	7° 49' 0,584"
10	108° 24' 26,858"	7° 49' 0,438"
11	108° 24' 39,364"	7° 49' 1,723"
12	108° 24' 44,247"	7° 49' 2,858"
13	108° 24' 50,350"	7° 49' 5,513"
14	108° 24' 56,903"	7° 49' 6,284"
15	108° 24' 59,152"	7° 49' 8,169"
16	108° 25' 4,291"	7° 49' 9,218"
17	108° 25' 14,528"	7° 49' 10,460"
18	108° 25' 17,812"	7° 49' 9,305"
19	108° 25' 22,170"	7° 49' 9,703"
20	108° 25' 21,306"	7° 49' 10,625"
21	108° 25' 26,735"	7° 49' 11,467"
22	108° 25' 30,354"	7° 49' 10,653"
23	108° 25' 40,869"	7° 49' 11,510"
24	108° 25' 43,995"	7° 49' 12,837"
25	108° 25' 47,464"	7° 49' 13,266"
26	108° 25' 49,584"	7° 49' 14,015"
27	108° 25' 52,561"	7° 49' 14,101"
28	108° 25' 56,030"	7° 49' 15,172"
29	108° 25' 57,487"	7° 49' 14,722"
30	108° 26' 1,042"	7° 49' 12,131"
31	108° 26' 9,137"	7° 49' 10,525"
32	108° 26' 10,678"	7° 49' 11,231"
33	108° 26' 12,352"	7° 49' 11,419"
34	108° 26' 14,555"	7° 49' 10,850"
35	108° 26' 17,245"	7° 49' 10,759"
36	108° 26' 18,598"	7° 49' 11,643"
37	108° 26' 27,448"	7° 49' 13,979"
38	108° 26' 31,226"	7° 49' 11,850"
39	108° 26' 36,920"	7° 49' 12,044"

Nomor Titik Peta	Titik Koordinat	
	Bujur Timur (BT)	Lintang Selatan (LS)
40	108° 26' 45,710"	7° 49' 11,250"
41	108° 26' 48,574"	7° 49' 9,239"
42	108° 26' 50,232"	7° 49' 7,604"
43	108° 26' 50,618"	7° 49' 7,805"
129	108° 24' 24,281"	7° 50' 14,804"
130	108° 26' 51,316"	7° 50' 14,599"
131	108° 26' 51,309"	7° 49' 8,167"

Titik Koordinat Batas Zona Pemanfaatan Terbatas

Nomor Titik Peta	Titik Koordinat	
	Bujur Timur (BT)	Lintang Selatan (LS)
1	108° 26' 3,910"	7° 53' 16,080"
2	108° 20' 21,130"	7° 53' 4,270"
3	108° 20' 21,128"	7° 48' 59,611"
4	108° 21' 50,752"	7° 48' 59,139"
5	108° 21' 52,007"	7° 49' 2,057"
6	108° 21' 56,962"	7° 49' 0,948"
7	108° 21' 56,076"	7° 48' 57,637"
8	108° 24' 24,304"	7° 49' 1,526"
43	108° 26' 50,618"	7° 49' 7,805"
44	108° 28' 58,237"	7° 47' 57,684"
45	108° 29' 5,744"	7° 47' 53,490"
46	108° 29' 5,118"	7° 47' 51,163"
47	108° 29' 44,392"	7° 47' 39,527"
48	108° 29' 47,420"	7° 47' 41,458"
49	108° 29' 51,676"	7° 47' 35,210"
50	108° 29' 52,801"	7° 47' 32,486"
51	108° 29' 52,972"	7° 47' 32,084"
52	108° 29' 54,757"	7° 47' 27,843"
53	108° 29' 51,824"	7° 47' 25,344"
54	108° 30' 18,043"	7° 45' 4,285"
55	108° 30' 56,630"	7° 45' 4,720"
56	108° 30' 55,370"	7° 44' 31,450"
57	108° 29' 49,602"	7° 44' 29,243"
58	108° 29' 49,001"	7° 44' 22,508"
59	108° 29' 51,634"	7° 44' 23,315"
60	108° 29' 54,105"	7° 44' 13,930"
61	108° 29' 51,926"	7° 44' 13,054"
62	108° 30' 8,720"	7° 43' 23,150"
63	108° 30' 32,114"	7° 43' 33,059"
64	108° 30' 21,999"	7° 43' 32,454"
65	108° 30' 20,822"	7° 43' 43,954"
66	108° 30' 33,774"	7° 43' 44,830"



Nomor Titik Peta	Titik Koordinat	
	Bujur Timur (BT)	Lintang Selatan (LS)
67	108° 30' 34,775"	7° 43' 34,185"
68	108° 31' 1,960"	7° 43' 45,700"
69	108° 31' 7,570"	7° 43' 8,040"
70	108° 30' 9,109"	7° 42' 49,696"
71	108° 30' 9,540"	7° 42' 47,613"
72	108° 30' 7,562"	7° 42' 46,487"
73	108° 31' 26,817"	7° 41' 45,189"
74	108° 31' 42,490"	7° 42' 19,800"
75	108° 32' 46,100"	7° 42' 2,700"
76	108° 32' 44,710"	7° 41' 23,993"
77	108° 34' 39,940"	7° 41' 6,561"
78	108° 34' 39,940"	7° 41' 52,480"
79	108° 35' 40,420"	7° 41' 51,650"
80	108° 35' 40,420"	7° 41' 1,310"
81	108° 38' 19,581"	7° 41' 15,598"
82	108° 38' 18,920"	7° 41' 49,810"
83	108° 38' 59,852"	7° 41' 59,533"
84	108° 38' 53,975"	7° 42' 6,030"
85	108° 38' 32,024"	7° 42' 36,546"
86	108° 38' 34,701"	7° 43' 2,244"
87	108° 38' 45,944"	7° 43' 15,093"
88	108° 38' 58,258"	7° 43' 20,983"
89	108° 39' 16,996"	7° 43' 28,478"
90	108° 39' 43,765"	7° 43' 42,398"
91	108° 40' 5,180"	7° 44' 2,742"
92	108° 40' 13,690"	7° 44' 13,270"
93	108° 40' 19,635"	7° 43' 59,530"
94	108° 40' 53,364"	7° 43' 24,730"
95	108° 40' 53,364"	7° 43' 0,638"
96	108° 40' 29,272"	7° 42' 34,405"
97	108° 39' 31,068"	7° 42' 11,177"
98	108° 39' 30,891"	7° 42' 9,985"
99	108° 40' 46,270"	7° 41' 26,200"
100	108° 40' 34,314"	7° 41' 8,843"
101	108° 40' 31,299"	7° 40' 59,372"
102	108° 41' 47,494"	7° 40' 31,392"
103	108° 41' 49,667"	7° 41' 4,700"
104	108° 42' 39,350"	7° 41' 4,700"
105	108° 42' 39,320"	7° 40' 38,256"
106	108° 43' 17,583"	7° 40' 46,123"
107	108° 43' 7,610"	7° 41' 19,390"
108	108° 43' 56,060"	7° 41' 28,720"
109	108° 44' 8,129"	7° 41' 1,050"
110	108° 45' 25,893"	7° 41' 41,657"
111	108° 45' 23,441"	7° 41' 47,374"

Nomor Titik Peta	Titik Koordinat	
	Bujur Timur (BT)	Lintang Selatan (LS)
112	108° 45' 31,355"	7° 41' 51,326"
113	108° 45' 40,127"	7° 41' 52,064"
114	108° 45' 48,156"	7° 41' 50,306"
115	108° 45' 48,797"	7° 41' 45,242"
116	108° 46' 32,939"	7° 41' 27,734"
117	108° 46' 32,555"	7° 42' 30,845"
118	108° 45' 59,209"	7° 43' 10,960"
119	108° 45' 52,757"	7° 43' 13,796"
120	108° 45' 39,433"	7° 43' 25,245"
121	108° 44' 54,876"	7° 43' 51,649"
122	108° 43' 47,413"	7° 44' 38,992"
123	108° 43' 44,524"	7° 45' 1,359"
124	108° 43' 31,562"	7° 45' 1,095"
125	108° 37' 25,874"	7° 44' 53,657"
126	108° 34' 34,750"	7° 46' 20,100"
127	108° 31' 48,650"	7° 51' 9,040"
128	108° 29' 7,120"	7° 52' 25,540"
129	108° 24' 24,281"	7° 50' 14,804"
130	108° 26' 51,316"	7° 50' 14,599"
131	108° 26' 51,309"	7° 49' 8,167"
132	108° 35' 19,889"	7° 45' 57,301"
133	108° 35' 31,370"	7° 45' 51,502"
134	108° 31' 6,109"	7° 43' 17,922"
135	108° 31' 4,486"	7° 43' 28,838"
136	108° 44' 44,848"	7° 43' 58,651"
137	108° 44' 54,286"	7° 43' 52,061"
138	108° 43' 55,793"	7° 43' 9,236"
139	108° 42' 39,642"	7° 42' 19,644"
140	108° 42' 3,155"	7° 41' 59,406"
141	108° 44' 26,589"	7° 42' 25,299"
142	108° 45' 56,870"	7° 42' 24,155"
143	108° 46' 23,960"	7° 42' 20,152"
144	108° 46' 32,639"	7° 42' 17,089"
145	108° 46' 32,710"	7° 42' 5,346"
146	108° 46' 21,773"	7° 42' 9,308"
147	108° 45' 49,773"	7° 42' 13,306"
148	108° 44' 27,084"	7° 42' 14,253"
149	108° 41' 29,195"	7° 41' 41,293"
150	108° 40' 38,965"	7° 41' 15,596"
151	108° 40' 41,147"	7° 41' 29,245"
152	108° 42' 34,087"	7° 42' 29,205"
153	108° 43' 51,241"	7° 43' 19,599"

Zona Lain Sesuai Peruntukan Kawasan  
Titik Koordinat Batas Zona Jalur Lalu Lintas Kapal

Nomor Titik Peta	Titik Koordinat	
	Bujur Timur (BT)	Lintang Selatan (LS)
132	108° 35' 19,889"	7° 45' 57,301"
133	108° 35' 31,370"	7° 45' 51,502"
134	108° 31' 6,109"	7° 43' 17,922"
135	108° 31' 4,486"	7° 43' 28,838"
136	108° 44' 44,848"	7° 43' 58,651"
137	108° 44' 54,286"	7° 43' 52,061"
138	108° 43' 55,793"	7° 43' 9,236"
139	108° 42' 39,642"	7° 42' 19,644"
140	108° 42' 3,155"	7° 41' 59,406"
141	108° 44' 26,589"	7° 42' 25,299"
142	108° 45' 56,870"	7° 42' 24,155"
143	108° 46' 23,960"	7° 42' 20,152"
144	108° 46' 32,639"	7° 42' 17,089"
145	108° 46' 32,710"	7° 42' 5,346"
146	108° 46' 21,773"	7° 42' 9,308"
147	108° 45' 49,773"	7° 42' 13,306"
148	108° 44' 27,084"	7° 42' 14,253"
149	108° 41' 29,195"	7° 41' 41,293"
150	108° 40' 38,965"	7° 41' 15,596"
151	108° 40' 41,147"	7° 41' 29,245"
152	108° 42' 34,087"	7° 42' 29,205"
153	108° 43' 51,241"	7° 43' 19,599"

MENTERI KELAUTAN DAN PERIKANAN  
REPUBLIK INDONESIA,

ttd.

SAKTI WAHYU TRENGGONO

Salinan sesuai dengan aslinya

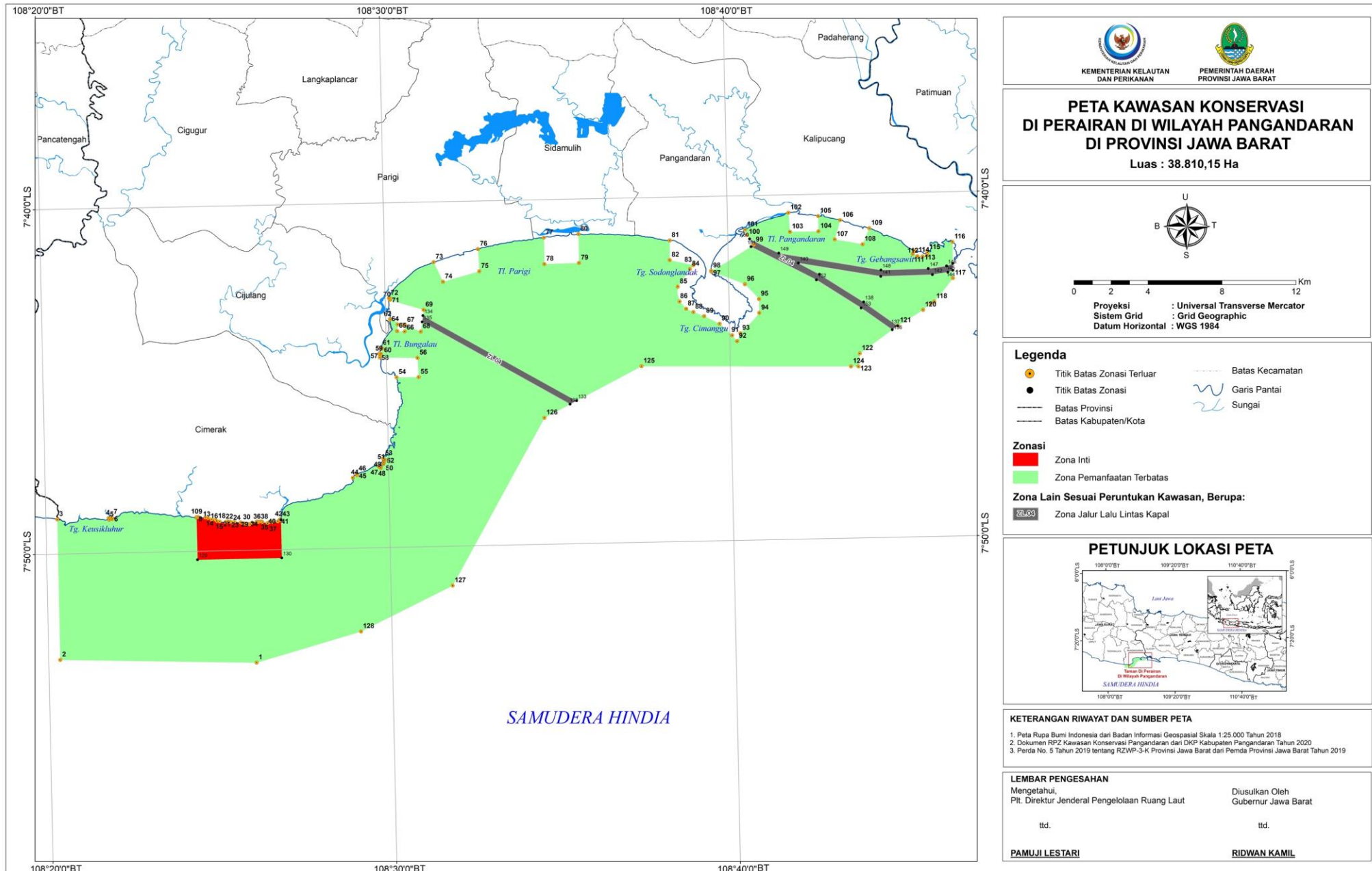
Kepala Biro Hukum

  
Tini Mariani

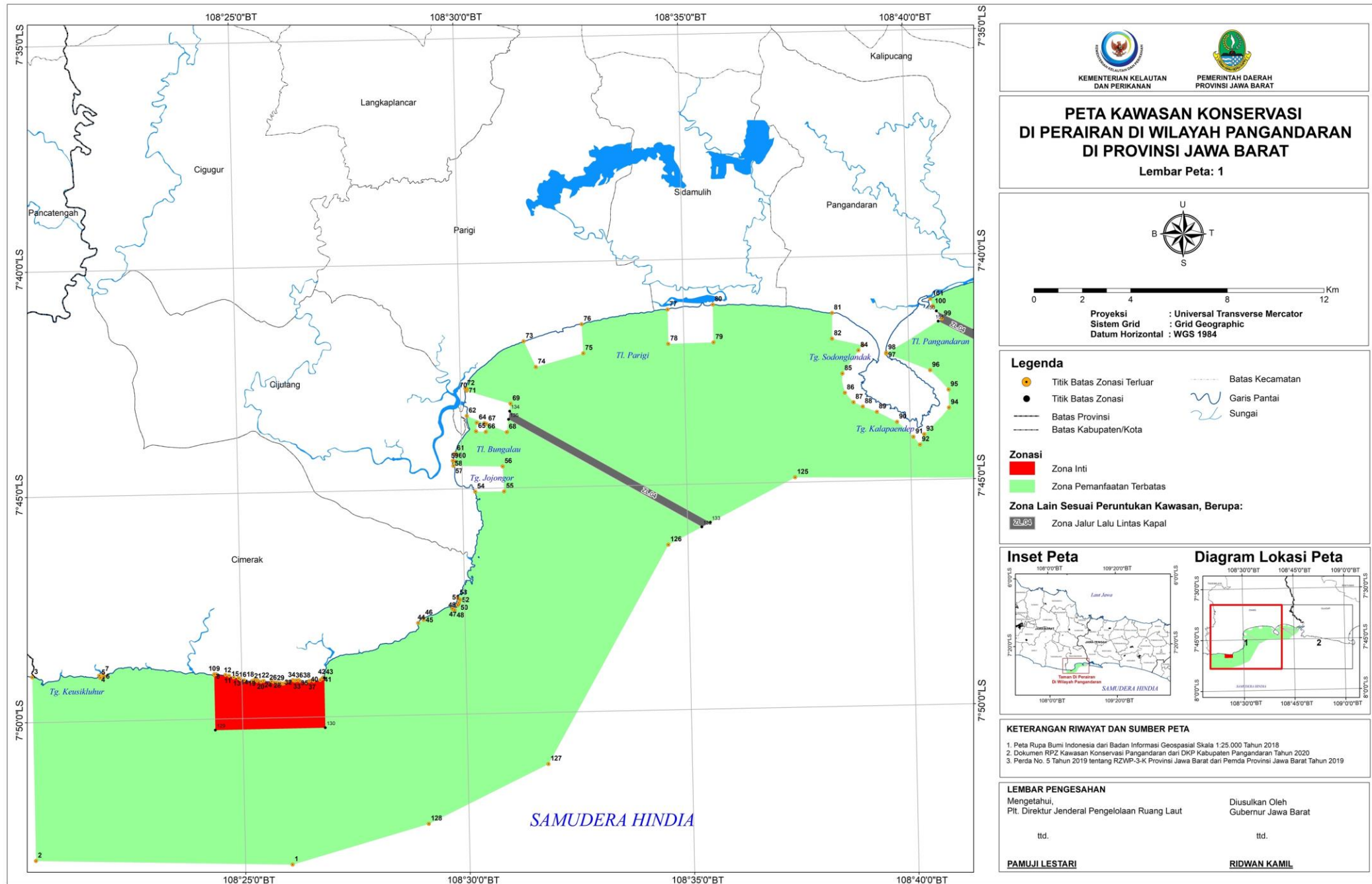


# PETA KAWASAN KONSERVASI DI PERAIRAN DI WILAYAH PANGANDARAN PROVINSI JAWA BARAT

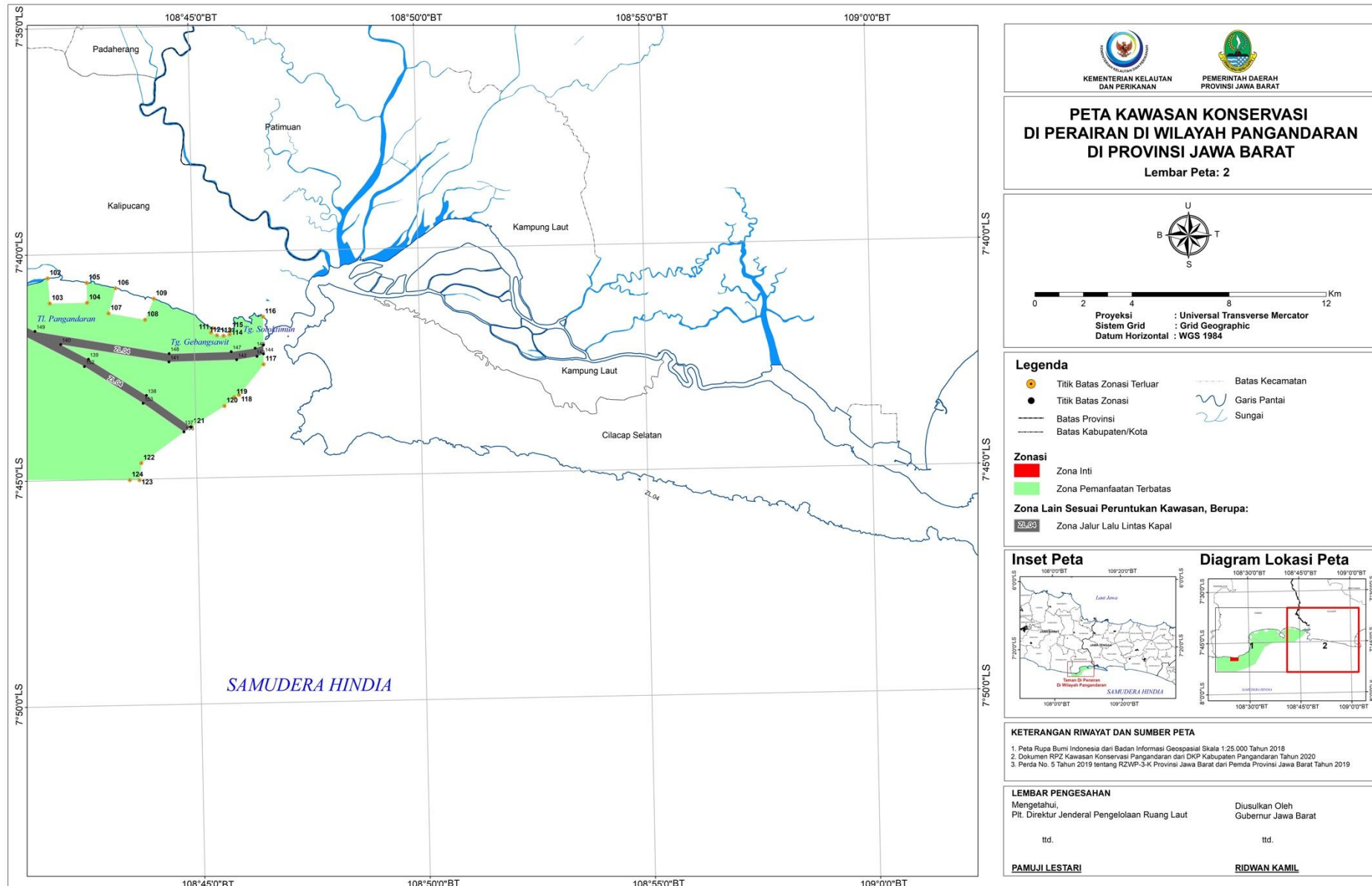
LAMPIRAN II  
KEPUTUSAN MENTERI KELAUTAN DAN PERIKANAN  
REPUBLIK INDONESIA  
NOMOR 1 TAHUN 2022  
TENTANG  
KAWASAN KONSERVASI DI PERAIRAN DI WILAYAH  
PANGANDARAN PROVINSI JAWA BARAT



# PETA KAWASAN KONSERVASI DI PERAIRAN DI WILAYAH PANGANDARAN PROVINSI JAWA BARAT



# PETA KAWASAN KONSERVASI DI PERAIRAN DI WILAYAH PANGANDARAN PROVINSI JAWA BARAT



Salinan sesuai dengan aslinya  
Kepala Biro Hukum  
Tini Marjani

MENTERI KELAUTAN DAN PERIKANAN  
REPUBLIK INDONESIA,

ttd.

SAKTI WAHYU TRENGGONO