

KEPUTUSAN
MENTERI KELAUTAN DAN PERIKANAN REPUBLIK INDONESIA
NOMOR /KEPMEN-KP/2019

TENTANG

KAWASAN KONSERVASI PERAIRAN SATUI ANGSANA, SUNGAI LOBAN, PULAU
SEMBILAN, PULAU LAUT, KEPULAUAN SAMBER GELAP DAN LAUT
SEKITARNYA DI PROVINSI KALIMANTAN SELATAN

DENGAN RAHMAT TUHAN YANG MAHA ESA

MENTERI KELAUTAN DAN PERIKANAN REPUBLIK INDONESIA,

- Menimbang :
- a. bahwa dalam rangka melindungi, melestarikan, dan memanfaatkan potensi perikanan dan adanya habitat penting seperti terumbu karang, lamun, mangrove, napoleon, penyu, bambu laut, kima, dan merupakan jalur migrasi/ruaya beberapa jenis ikan, perlu dilakukan konservasi kawasan perairan Satui Angsana, Sungai Loban, Pulau Sembilan, Pulau Laut, Kepulauan Samber Gelap dan Laut Sekitarnya di Provinsi Kalimantan Selatan;
 - b. bahwa perairan Satui Angsana, Sungai Loban, Pulau Sembilan, Pulau Laut, Kepulauan Samber Gelap dan Laut Sekitarnya di Provinsi Kalimantan Selatan memiliki keanekaragaman hayati perairan, keunikan fenomena alam dan/atau keunikan budaya lokal yang alami dan berdaya tarik tinggi serta berpeluang besar untuk menunjang pengembangan wisata perairan yang berkelanjutan;
 - c. bahwa perairan Satui Angsana, Sungai Loban, Pulau Sembilan, Pulau Laut, Kepulauan Samber Gelap dan Laut Sekitarnya di Provinsi Kalimantan Selatan memiliki luas perairan yang mendukung keberlangsungan proses ekologis secara alami dan/atau kondisi di sekitar kawasan mendukung upaya pengembangan ekowisata serta dapat dikelola secara efektif dan efisien dengan tetap memprioritaskan kepentingan dan kesejahteraan masyarakat sekitar;
 - d. bahwa berdasarkan pertimbangan sebagaimana dimaksud dalam huruf a, huruf b, dan huruf c, perlu menetapkan Keputusan Menteri Kelautan dan Perikanan tentang Kawasan Konservasi Perairan Satui Angsana, Sungai Loban, Pulau Sembilan, Pulau Laut, Kepulauan Samber Gelap dan Laut Sekitarnya di Provinsi Kalimantan Selatan;
- Mengingat :
1. Undang-Undang Nomor 31 Tahun 2004 tentang Perikanan (Lembaran Negara Republik Indonesia Tahun 2004 Nomor 118, Tambahan Lembaran Negara Republik Indonesia Nomor 4433), sebagaimana telah diubah dengan Undang-Undang Nomor 45 Tahun 2009 tentang Perubahan atas Undang-Undang Nomor 31 Tahun 2004 tentang Perikanan (Lembaran Negara Republik

- Indonesia Tahun 2009 Nomor 154, Tambahan Lembaran Negara Republik Indonesia Nomor 5073);
2. Undang-Undang Nomor 27 Tahun 2007 tentang Pengelolaan Wilayah Pesisir dan Pulau-Pulau Kecil (Lembaran Negara Republik Indonesia Tahun 2007 Nomor 2004, Tambahan Lembaran Negara Republik Indonesia Nomor 4739), sebagaimana telah diubah dengan Undang-Undang Nomor 1 Tahun 2014 (Lembaran Negara Republik Indonesia Tahun 2014 Nomor 2, Tambahan Lembaran Negara Republik Indonesia Nomor 5490);
 3. Undang-Undang Nomor 23 Tahun 2014 tentang Pemerintahan Daerah (Lembaran Negara Republik Indonesia Tahun 2014 Nomor 244, Tambahan Lembaran Negara Republik Indonesia Nomor 5587), sebagaimana telah diubah beberapa kali terakhir dengan Undang-Undang Nomor 9 Tahun 2015 tentang Perubahan Kedua Atas Undang-Undang Nomor 23 Tahun 2014 tentang Pemerintahan Daerah (Lembaran Negara Republik Indonesia Tahun 2015 Nomor 58, Tambahan Lembaran Negara Republik Indonesia Nomor 5679);
 4. Peraturan Pemerintah Nomor 60 Tahun 2007 tentang Konservasi Sumber Daya Ikan (Lembaran Negara Republik Indonesia Tahun 2007 Nomor 134, Tambahan Lembaran Negara Republik Indonesia Nomor 4779);
 5. Peraturan Presiden Nomor 7 Tahun 2015 tentang Organisasi Kementerian Negara (Lembaran Negara Republik Indonesia Tahun 2015 Nomor 8);
 6. Peraturan Presiden Nomor 63 Tahun 2015 tentang Kementerian Kelautan dan Perikanan (Lembaran Negara Republik Indonesia Tahun 2015 Nomor 111), sebagaimana telah diubah dengan Peraturan Presiden Nomor 2 Tahun 2017 tentang Perubahan atas Peraturan Presiden Nomor 63 Tahun 2015 tentang Kementerian Kelautan dan Perikanan (Lembaran Negara Republik Indonesia Tahun 2017 Nomor 5);
 7. Peraturan Menteri Kelautan dan Perikanan Nomor PER.17/MEN/2008 tentang Kawasan Konservasi di Wilayah Pesisir dan Pulau-Pulau Kecil;
 8. Peraturan Menteri Kelautan dan Perikanan Nomor PER.02/MEN/2009 tentang Tata Cara Penetapan Kawasan Konservasi Perairan;
 9. Peraturan Menteri Kelautan dan Perikanan Nomor PER.25/PERMEN-KP/2012 tentang Pembentukan Peraturan Perundang-Undangan di Lingkungan Kementerian Kelautan dan Perikanan (Berita Negara Republik Indonesia Tahun 2013 Nomor 1), sebagaimana telah diubah dengan Peraturan Menteri Kelautan dan Perikanan Nomor 49/PERMEN-KP/2017 tentang Perubahan Atas Peraturan Menteri Kelautan dan Perikanan Nomor PER.25/PERMEN-KP/2012 tentang Pembentukan Peraturan Perundang-Undangan di Lingkungan Kementerian Kelautan dan Perikanan

(Berita Negara Republik Indonesia Tahun 2017 Nomor 1521);

10. Peraturan Menteri Kelautan dan Perikanan Nomor 6/PERMEN-KP/2017 tentang Organisasi dan Tata Kerja Kementerian Kelautan dan Perikanan (Berita Negara Republik Indonesia Tahun 2017 Nomor 220), sebagaimana telah diubah dengan Peraturan Menteri Kelautan dan Perikanan Nomor 7/PERMEN-KP/2018 tentang Perubahan Atas Peraturan Menteri Kelautan dan Perikanan Nomor 6/PERMEN-KP/2017 tentang Organisasi dan Tata Kerja Kementerian Kelautan dan Perikanan (Berita Negara Republik Indonesia Tahun 2018 Nomor 317);

MEMUTUSKAN:

- Menetapkan : KEPUTUSAN MENTERI KELAUTAN DAN PERIKANAN TENTANG KAWASAN KONSERVASI PERAIRAN SATUI ANGSANA, SUNGAI LOBAN, PULAU SEMBILAN, PULAU LAUT, KEPULAUAN SAMBER GELAP DAN LAUT SEKITARNYA DI PROVINSI KALIMANTAN SELATAN.
- KESATU : Menetapkan Perairan Satui Angsana, Sungai Loban, Pulau Sembilan, Pulau Laut, Kepulauan Samber Gelap dan Laut Sekitarnya di Provinsi Kalimantan Selatan sebagai Kawasan Konservasi Perairan Satui Angsana, Sungai Loban, Pulau Sembilan, Pulau Laut, Kepulauan Samber Gelap dan Laut Sekitarnya di Provinsi Kalimantan Selatan.
- KEDUA : Kawasan Konservasi Perairan Satui Angsana, Sungai Loban, Pulau Sembilan, Pulau Laut, Kepulauan Samber Gelap dan Laut Sekitarnya di Provinsi Kalimantan Selatan sebagaimana dimaksud pada diktum KESATU dikelola sebagai Taman Wisata Perairan Satui Angsana, Sungai Loban, Pulau Sembilan, Pulau Laut, Kepulauan Samber Gelap dan Laut Sekitarnya di Provinsi Kalimantan Selatan.
- KETIGA : Taman Wisata Perairan Satui Angsana, Sungai Loban, Pulau Sembilan, Pulau Laut, Kepulauan Samber Gelap dan Laut Sekitarnya di Provinsi Kalimantan Selatan sebagaimana dimaksud diktum KEDUA dengan luas keseluruhan 176.680,68 (seratus tujuh puluh enam ribu enam ratus delapan puluh koma enam delapan) Hektare, meliputi:
- a. Area I
- Satui Angsana dengan luas 8.138,45 (delapan ribu seratus tiga puluh delapan koma empat lima) Hektare, meliputi:
- a. Zona Inti dengan luas 185,03 (seratus delapan puluh lima koma nol tiga) Hektare;
- b. Zona Perikanan Berkelanjutan dengan luas 7.353,49 (tujuh ribu tiga ratus lima puluh tiga koma empat sembilan) Hektare;
- c. Zona Pemanfaatan dengan luas 439,50 (empat ratus tiga puluh sembilan koma lima nol) Hektare;
- d. Zona Lainnya dengan luas 160,43 (seratus enam puluh koma empat tiga) Hektare.

b. Area II

Sungai Loban dengan luas 10.613,23 (sepuluh ribu enam ratus tiga belas koma dua tiga) Hektare, meliputi:

- a. Zona Inti dengan luas 383,30 (tiga ratus delapan puluh tiga koma tiga nol);
- b. Zona Perikanan Berkelanjutan dengan luas 9.088,28 (sembilan ribu delapan puluh delapan koma dua delapan) Hektare;
- c. Zona Pemanfaatan dengan luas 990,86 (sembilan ratus sembilan puluh koma delapan enam) Hektare;
- d. Zona Lainnya dengan luas 150,79 (seratus lima puluh koma tujuh sembilan) Hektare.

c. Area III

Pulau Sembilan dengan luas 21.689,89 (dua puluh satu ribu enam ratus delapan puluh sembilan koma delapan sembilan) Hektare, meliputi:

- a. Zona Inti dengan luas 519,32 (lima ratus sembilan belas koma tiga dua) Hektare;
- b. Zona Perikanan Berkelanjutan dengan luas 20.938,39 (dua puluh ribu sembilan ratus tiga puluh delapan koma tiga sembilan) Hektare;
- c. Zona Pemanfaatan dengan luas 199,31 (seratus sembilan puluh sembilan koma tiga satu) Hektare;
- d. Zona Lainnya dengan luas 32,87 (tiga puluh dua koma delapan tujuh) Hektare.

d. Area IV

Pulau Laut dengan luas 134.048,30 (seratus tiga puluh empat ribu empat puluh delapan koma tiga nol) Hektare, meliputi:

- a. Zona Inti dengan luas 3.972,09 (tiga ribu sembilan ratus tujuh puluh dua koma nol sembilan) Hektare;
- b. Zona Perikanan Berkelanjutan dengan luas 125.597,08 (seratus dua puluh lima ribu lima ratus sembilan puluh tujuh koma nol delapan) Hektare;
- c. Zona Pemanfaatan dengan luas 3.942,96 (tiga ribu sembilan ratus empat puluh dua koma sembilan enam) Hektare;
- d. Zona Lainnya dengan luas 536,17 (lima ratus tiga puluh enam koma satu tujuh) Hektare.

e. Area V

Kepulauan Samber Gelap dengan luas 2.190,81 (dua ribu seratus sembilan puluh koma delapan satu) Hektare, meliputi:

- a. Zona Inti dengan luas 82,09 (delapan dua koma nol sembilan) Hektare;
- b. Zona Pemanfaatan dengan luas 2.108,72 (dua ribu seratus delapan koma tujuh dua) Hektare;

- KEEMPAT : Taman Wisata Perairan Satui Angsana, Sungai Loban, Pulau Sembilan, Pulau Laut, Kepulauan Samber Gelap dan Laut Sekitarnya di Provinsi Kalimantan Selatan sebagaimana dimaksud diktum KETIGA dengan batas koordinat sebagaimana tercantum dalam Lampiran I dan peta sebagaimana tercantum dalam Lampiran II yang merupakan bagian tidak terpisahkan dari Keputusan Menteri ini.
- KELIMA : Menunjuk Pemerintah Daerah Provinsi Kalimantan Selatan untuk melakukan pengelolaan Taman Wisata Perairan Satui Angsana, Sungai Loban, Pulau Sembilan, Pulau Laut, Kepulauan Samber Gelap dan Laut Sekitarnya di Provinsi Kalimantan Selatan yang meliputi penunjukan organisasi pengelola dan melakukan sosialisasi kawasan.
- KEENAM : Keputusan Menteri ini mulai berlaku pada tanggal ditetapkan.

Ditetapkan di Jakarta
pada tanggal

MENTERI KELAUTAN DAN PERIKANAN
REPUBLIK INDONESIA,

EDHY PRABOWO

Lembar Pengesahan		
No	Pejabat	Paraf
1.	Sekretaris Jenderal	
2.	Sesditjen PRL	
3.	Sesditjen Perikanan Tangkap	
4.	Plt. Sesditjen Perikanan Budidaya	
5.	Ses. BRSDM KP	
6.	Karo Hukum dan Organisasi	

LAMPIRAN I
KEPUTUSAN MENTERI KELAUTAN DAN PERIKANAN
REPUBLIK INDONESIA
NOMOR /KEPMEN-KP/2019
TENTANG
KAWASAN KONSERVASI PERAIRAN SATUI ANGSANA,
SUNGAI LOBAN, PULAU SEMBILAN, PULAU LAUT,
KEPULAUAN SAMBER GELAP DAN LAUT SEKITARNYA DI
PROVINSI KALIMANTAN SELATAN

BATAS KOORDINAT
KAWASAN KONSERVASI PERAIRAN SATUI ANGSANA, SUNGAI LOBAN,
PULAU SEMBILAN, PULAU LAUT, KEPULAUAN SAMBER GELAP DAN
LAUT SEKITARNYA DI PROVINSI KALIMANTAN SELATAN

A. AREA I, SATUI ANGSANA

Titik Koordinat Batas Terluar Kawasan

Nomor Titik Peta	Koordinat	
	Bujur Timur (BT)	Lintang Selatan (LS)
1	115° 32' 55,931"	3° 52' 11,143"
3	115° 32' 56,510"	3° 47' 14,041"
6	115° 37' 57,447"	3° 45' 2,548"
8	115° 37' 57,600"	3° 49' 52,252"

Titik Koordinat Batas Zona Inti

Nomor Titik Peta	Koordinat	
	Bujur Timur (BT)	Lintang Selatan (LS)
9	115° 35' 1,474"	3° 50' 44,193"
10	115° 35' 1,508"	3° 50' 24,138"
11	115° 35' 26,139"	3° 50' 24,179"
12	115° 35' 26,106"	3° 50' 44,234"
13	115° 36' 58,708"	3° 50' 2,740"
14	115° 36' 58,722"	3° 49' 54,388"

Nomor Titik Peta	Koordinat	
	Bujur Timur (BT)	Lintang Selatan (LS)
15	115° 37' 18,662"	3° 49' 54,524"
16	115° 37' 18,649"	3° 50' 2,772"
17	115° 37' 4,207"	3° 49' 17,388"
18	115° 37' 4,220"	3° 49' 8,787"
19	115° 37' 19,529"	3° 49' 8,864"
20	115° 37' 19,515"	3° 49' 17,413"
21	115° 34' 39,191"	3° 48' 28,513"
22	115° 34' 39,214"	3° 48' 14,040"
23	115° 35' 4,085"	3° 48' 14,081"
24	115° 35' 4,061"	3° 48' 28,554"
25	115° 33' 54,326"	3° 47' 14,242"
26	115° 33' 54,338"	3° 47' 7,161"
27	115° 34' 2,262"	3° 47' 7,174"
28	115° 34' 2,250"	3° 47' 14,255"
29	115° 36' 19,189"	3° 48' 0,000"
30	115° 36' 19,216"	3° 47' 42,724"
31	115° 36' 45,068"	3° 47' 42,766"
32	115° 36' 45,040"	3° 48' 0,024"
33	115° 36' 22,402"	3° 47' 15,580"
34	115° 36' 22,438"	3° 47' 4,827"
35	115° 36' 50,295"	3° 47' 4,872"
36	115° 36' 50,258"	3° 47' 15,624"

Titik Koordinat Batas Zona Perikanan Berkelanjutan

Nomor Titik Peta	Koordinat	
	Bujur Timur (BT)	Lintang Selatan (LS)
1	115° 32' 55,931"	3° 52' 11,143"
2	115° 32' 56,488"	3° 47' 25,199"
4	115° 35' 24,344"	3° 46' 15,175"
5	115° 36' 17,947"	3° 46' 9,366"
7	115° 37' 57,455"	3° 45' 15,687"
8	115° 37' 57,600"	3° 49' 52,252"
37	115° 35' 33,297"	3° 46' 30,197"
38	115° 36' 17,983"	3° 46' 14,066"
39	115° 36' 49,652"	3° 45' 58,611"

Titik Koordinat Batas Zona Pemanfaatan

Nomor Titik Peta	Koordinat	
	Bujur Timur (BT)	Lintang Selatan (LS)
2	115° 32' 56,488"	3° 47' 25,199"
3	115° 32' 56,510"	3° 47' 14,041"
4	115° 35' 24,344"	3° 46' 15,175"
5	115° 36' 17,947"	3° 46' 9,366"
6	115° 37' 57,447"	3° 45' 2,548"
7	115° 37' 57,455"	3° 45' 15,687"
14	115° 36' 58,722"	3° 49' 54,388"
15	115° 37' 18,662"	3° 49' 54,524"
18	115° 37' 4,220"	3° 49' 8,787"
19	115° 37' 19,529"	3° 49' 8,864"
37	115° 35' 33,297"	3° 46' 30,197"
38	115° 36' 17,983"	3° 46' 14,066"
39	115° 36' 49,652"	3° 45' 58,611"
40	115° 36' 58,740"	3° 49' 43,227"
41	115° 37' 18,680"	3° 49' 43,260"
42	115° 37' 4,234"	3° 49' 0,285"
43	115° 37' 19,543"	3° 49' 0,310"
44	115° 36' 47,009"	3° 48' 51,388"
45	115° 36' 47,053"	3° 48' 23,821"
46	115° 37' 14,771"	3° 48' 23,866"
47	115° 37' 14,728"	3° 48' 51,433"
48	115° 36' 19,228"	3° 47' 35,608"
49	115° 36' 19,250"	3° 47' 21,576"
50	115° 36' 45,101"	3° 47' 21,618"
51	115° 36' 45,079"	3° 47' 35,650"

Titik Koordinat Batas Zona Lainnya

Nomor Titik Peta	Koordinat	
	Bujur Timur (BT)	Lintang Selatan (LS)
22	115° 34' 39,214"	3° 48' 14,040"
23	115° 35' 4,085"	3° 48' 14,081"
30	115° 36' 19,216"	3° 47' 42,724"
31	115° 36' 45,068"	3° 47' 42,766"
48	115° 36' 19,228"	3° 47' 35,608"

51	115° 36' 45,079"	3° 47' 35,650"
52	115° 34' 35,668"	3° 49' 17,170"
53	115° 34' 35,695"	3° 49' 0,889"
54	115° 35' 30,754"	3° 49' 0,980"
55	115° 35' 30,727"	3° 49' 17,261"
56	115° 34' 39,255"	3° 47' 49,403"
57	115° 35' 4,125"	3° 47' 49,444"

B. AREA II, SUNGAI LOBAN

Titik Koordinat Batas Terluar Kawasan

Nomor Titik Peta	Koordinat	
	Bujur Timur (BT)	Lintang Selatan (LS)
58	115° 42' 14,515"	3° 48' 42,390"
59	115° 42' 14,931"	3° 44' 5,068"
65	115° 47' 56,039"	3° 39' 25,412"
67	115° 47' 56,033"	3° 46' 21,371"

Titik Koordinat Batas Zona Inti

Nomor Titik Peta	Koordinat	
	Bujur Timur (BT)	Lintang Selatan (LS)
68	115° 43' 24,548"	3° 46' 48,237"
69	115° 43' 24,598"	3° 46' 14,118"
70	115° 43' 35,036"	3° 46' 14,129"
71	115° 43' 45,559"	3° 46' 14,141"
72	115° 43' 45,475"	3° 46' 48,268"
73	115° 43' 34,986"	3° 46' 48,253"
74	115° 43' 15,726"	3° 45' 59,644"
75	115° 43' 15,751"	3° 45' 42,690"
76	115° 43' 22,247"	3° 45' 42,699"
77	115° 43' 22,280"	3° 45' 20,369"
78	115° 43' 30,550"	3° 45' 20,404"
79	115° 43' 51,475"	3° 45' 20,435"

Nomor Titik Peta	Koordinat	
	Bujur Timur (BT)	Lintang Selatan (LS)
80	115° 43' 51,423"	3° 45' 42,742"
81	115° 43' 29,454"	3° 45' 42,709"
82	115° 43' 29,416"	3° 45' 59,664"
83	115° 42' 48,222"	3° 45' 39,893"
84	115° 42' 48,264"	3° 45' 11,050"
85	115° 43' 6,120"	3° 45' 11,077"
86	115° 43' 6,077"	3° 45' 39,920"
87	115° 44' 16,315"	3° 46' 3,795"
88	115° 44' 16,356"	3° 45' 35,436"
89	115° 44' 30,013"	3° 45' 35,434"
90	115° 44' 29,951"	3° 46' 3,815"
91	115° 45' 42,797"	3° 46' 59,515"
92	115° 45' 42,817"	3° 46' 45,662"
93	115° 45' 58,872"	3° 46' 45,685"
94	115° 45' 58,852"	3° 46' 59,538"
95	115° 46' 23,179"	3° 45' 16,638"
96	115° 46' 23,193"	3° 45' 6,414"
97	115° 46' 52,916"	3° 45' 6,455"
98	115° 46' 52,902"	3° 45' 16,680"
99	115° 46' 25,055"	3° 44' 30,906"
100	115° 46' 25,080"	3° 44' 13,805"
101	115° 46' 38,977"	3° 44' 13,826"
102	115° 46' 38,952"	3° 44' 30,927"
103	115° 46' 48,522"	3° 44' 21,421"
104	115° 46' 48,548"	3° 44' 2,622"
105	115° 47' 15,305"	3° 44' 2,659"
106	115° 47' 15,279"	3° 44' 21,458"
107	115° 46' 14,593"	3° 43' 46,879"
108	115° 46' 21,963"	3° 43' 27,102"
109	115° 46' 34,306"	3° 43' 31,744"
110	115° 46' 26,936"	3° 43' 51,521"

Titik Koordinat Batas Zona Perikanan Berkelanjutan

Nomor Titik Peta	Koordinat	
	Bujur Timur (BT)	Lintang Selatan (LS)
58	115° 42' 14,515"	3° 48' 42,390"
59	115° 42' 14,931"	3° 44' 5,068"

60	115° 43' 49,068"	3° 42' 47,905"
61	115° 44' 26,793"	3° 42' 22,413"
62	115° 45' 8,642"	3° 41' 58,139"
63	115° 45' 39,551"	3° 41' 45,591"
64	115° 45' 59,782"	3° 41' 36,569"
66	115° 47' 56,023"	3° 39' 43,937"
67	115° 47' 56,033"	3° 46' 21,371"
138	115° 43' 53,000"	3° 42' 54,639"
139	115° 44' 29,573"	3° 42' 30,830"
140	115° 45' 12,390"	3° 42' 7,153"
141	115° 45' 43,503"	3° 41' 54,516"
146	115° 46' 4,370"	3° 41' 42,712"
147	115° 46' 23,330"	3° 41' 28,832"
148	115° 46' 42,097"	3° 41' 50,490"
149	115° 47' 4,422"	3° 41' 29,845"
150	115° 46' 49,099"	3° 41' 9,968"
151	115° 47' 19,450"	3° 40' 47,747"

Titik Koordinat Batas Zona Pemanfaatan

Nomor Titik Peta	Koordinat	
	Bujur Timur (BT)	Lintang Selatan (LS)
60	115° 43' 49,068"	3° 42' 47,905"
61	115° 44' 26,793"	3° 42' 22,413"
62	115° 45' 8,642"	3° 41' 58,139"
63	115° 45' 39,551"	3° 41' 45,591"
64	115° 45' 59,782"	3° 41' 36,569"
65	115° 47' 56,039"	3° 39' 25,412"
66	115° 47' 56,023"	3° 39' 43,937"
80	115° 43' 51,423"	3° 45' 42,742"
81	115° 43' 29,454"	3° 45' 42,709"
82	115° 43' 29,416"	3° 45' 59,664"
85	115° 43' 6,120"	3° 45' 11,077"
86	115° 43' 6,077"	3° 45' 39,920"
70	115° 43' 35,080"	3° 46' 14,129"
71	115° 43' 45,559"	3° 46' 14,141"
72	115° 43' 45,475"	3° 46' 48,268"
73	115° 43' 34,986"	3° 46' 48,253"
104	115° 46' 48,548"	3° 44' 2,622"
105	115° 47' 15,305"	3° 44' 2,659"
111	115° 42' 49,393"	3° 47' 32,820"

Nomor Titik Peta	Koordinat	
	Bujur Timur (BT)	Lintang Selatan (LS)
112	115° 42' 49,426"	3° 47' 10,464"
113	115° 43' 14,254"	3° 47' 10,501"
114	115° 43' 14,221"	3° 47' 32,857"
115	115° 43' 34,978"	3° 46' 53,486"
116	115° 43' 35,046"	3° 46' 6,965"
117	115° 44' 6,564"	3° 46' 7,011"
118	115° 44' 6,496"	3° 46' 53,533"
119	115° 43' 51,424"	3° 45' 59,696"
120	115° 43' 18,469"	3° 45' 11,095"
121	115° 43' 18,427"	3° 45' 39,938"
122	115° 44' 43,392"	3° 46' 3,836"
123	115° 44' 43,432"	3° 45' 35,441"
124	115° 45' 39,537"	3° 44' 10,811"
125	115° 45' 39,569"	3° 43' 48,326"
126	115° 46' 3,967"	3° 43' 48,360"
127	115° 46' 3,936"	3° 44' 10,846"
128	115° 46' 48,580"	3° 43' 39,464"
129	115° 47' 15,337"	3° 43' 39,501"
130	115° 47' 12,016"	3° 43' 20,134"
131	115° 47' 11,961"	3° 42' 44,461"
132	115° 47' 42,388"	3° 42' 44,503"
133	115° 47' 42,443"	3° 43' 20,087"
134	115° 44' 52,149"	3° 43' 39,316"
135	115° 44' 34,260"	3° 42' 51,224"
136	115° 45' 11,434"	3° 42' 38,286"
137	115° 45' 30,010"	3° 43' 25,262"
138	115° 43' 53,000"	3° 42' 54,639"
139	115° 44' 29,573"	3° 42' 30,830"
140	115° 45' 12,390"	3° 42' 7,153"
141	115° 45' 43,503"	3° 41' 54,516"
142	115° 46' 8,661"	3° 42' 14,466"
143	115° 46' 0,033"	3° 41' 57,796"
144	115° 46' 15,538"	3° 41' 46,867"
145	115° 46' 25,357"	3° 42' 3,444"
146	115° 46' 4,370"	3° 41' 42,712"
147	115° 46' 23,330"	3° 41' 28,832"
148	115° 46' 42,097"	3° 41' 50,490"
149	115° 47' 4,422"	3° 41' 29,845"

Nomor Titik Peta	Koordinat	
	Bujur Timur (BT)	Lintang Selatan (LS)
150	115° 46' 49,099"	3° 41' 9,968"
151	115° 47' 19,450"	3° 40' 47,747"
152	115° 47' 27,810"	3° 40' 59,065"
153	115° 47' 22,265"	3° 40' 54,256"
154	115° 47' 28,512"	3° 40' 46,833"
155	115° 47' 35,707"	3° 40' 52,873"
156	115° 47' 6,445"	3° 42' 10,715"
157	115° 47' 2,445"	3° 42' 4,894"
158	115° 47' 6,972"	3° 42' 1,067"
159	115° 47' 11,424"	3° 42' 6,415"

Titik Koordinat Batas Zona Lainnya

Nomor Titik Peta	Koordinat	
	Bujur Timur (BT)	Lintang Selatan (LS)
78	115° 43' 30,550"	3° 45' 20,404"
79	115° 43' 51,475"	3° 45' 20,435"
88	115° 44' 16,356"	3° 45' 35,436"
89	115° 44' 30,013"	3° 45' 35,434"
123	115° 44' 43,432"	3° 45' 35,441"
160	115° 43' 30,567"	3° 45' 8,171"
161	115° 43' 51,493"	3° 45' 8,201"
162	115° 44' 16,379"	3° 45' 14,407"
163	115° 44' 52,050"	3° 45' 14,459"
164	115° 44' 52,063"	3° 45' 35,442"
165	115° 45' 12,724"	3° 45' 30,279"
166	115° 45' 12,752"	3° 45' 10,482"
167	115° 45' 42,346"	3° 45' 10,524"
168	115° 45' 42,318"	3° 45' 30,321"

C. AREA III, PULAU SEMBILAN

Titik Koordinat Batas Terluar Kawasan

Nomor Titik Peta	Koordinat	
	Bujur Timur (BT)	Lintang Selatan (LS)
169	115° 42' 9,000"	4° 16' 7,000"

170	115° 51' 10,587"	4° 9' 57,956"
171	115° 49' 49,908"	4° 19' 31,858"
172	115° 48' 36,706"	4° 21' 49,982"
173	115° 48' 14,659"	4° 23' 14,223"
174	115° 47' 42,023"	4° 25' 28,477"
188	115° 48' 24,393"	4° 22' 34,178"

Titik Koordinat Batas Zona Inti

Nomor Titik Peta	Koordinat	
	Bujur Timur (BT)	Lintang Selatan (LS)
175	115° 46' 57,417"	4° 23' 33,136"
176	115° 47' 20,707"	4° 23' 8,315"
177	115° 48' 0,163"	4° 23' 44,007"
178	115° 47' 37,053"	4° 24' 10,892"
179	115° 48' 3,737"	4° 19' 53,936"
180	115° 49' 22,489"	4° 18' 56,687"
181	115° 49' 45,504"	4° 19' 26,209"
182	115° 49' 16,731"	4° 19' 51,384"
183	115° 48' 57,569"	4° 20' 8,149"
184	115° 48' 33,954"	4° 20' 28,811"

Titik Koordinat Batas Zona Perikanan Berkelanjutan

Nomor Titik Peta	Koordinat	
	Bujur Timur (BT)	Lintang Selatan (LS)
169	115° 42' 9,000"	4° 16' 7,000"
170	115° 51' 10,587"	4° 9' 57,956"
171	115° 49' 49,908"	4° 19' 31,858"
172	115° 48' 36,706"	4° 21' 49,982"
173	115° 48' 14,659"	4° 23' 14,223"
174	115° 47' 42,023"	4° 25' 28,477"
185	115° 47' 7,532"	4° 22' 9,070"
186	115° 47' 33,269"	4° 21' 43,932"
187	115° 47' 47,159"	4° 21' 55,329"

Titik Koordinat Batas Zona Pemanfaatan

Nomor Titik Peta	Koordinat	
	Bujur Timur (BT)	Lintang Selatan (LS)
173	115° 48' 14,659"	4° 23' 14,223"
185	115° 47' 7,532"	4° 22' 9,070"
186	115° 47' 33,269"	4° 21' 43,932"
187	115° 47' 47,159"	4° 21' 55,329"
188	115° 48' 24,393"	4° 22' 34,178"
192	115° 47' 49,237"	4° 22' 19,368"

Titik Koordinat Batas Zona Lainnya

Nomor Titik Peta	Koordinat	
	Bujur Timur (BT)	Lintang Selatan (LS)
189	115° 47' 25,234"	4° 22' 15,325"
190	115° 47' 42,479"	4° 21' 57,312"
191	115° 47' 45,360"	4° 21' 59,939"
192	115° 47' 49,237"	4° 22' 19,368"
193	115° 47' 39,545"	4° 22' 28,735"

D. AREA IV, PULAU LAUT

Titik Koordinat Batas Terluar Kawasan

Nomor Titik Peta	Koordinat	
	Bujur Timur (BT)	Lintang Selatan (LS)
194	115° 48' 5,710"	4° 26' 8,406"
195	115° 49' 4,358"	4° 22' 7,135"
196	115° 50' 21,084"	4° 19' 41,712"
197	115° 51' 46,809"	4° 9' 33,273"
199	116° 2' 54,132"	4° 1' 58,266"
200	116° 12' 32,766"	3° 59' 6,637"
201	116° 18' 29,000"	4° 8' 21,000"
202	115° 49' 22,000"	4° 28' 17,000"

Titik Koordinat Batas Zona Inti

Nomor Titik Peta	Koordinat	
	Bujur Timur (BT)	Lintang Selatan (LS)
203	115° 49' 5,306"	4° 24' 31,057"
204	115° 49' 54,769"	4° 23' 21,351"
205	115° 50' 10,409"	4° 23' 11,178"
206	115° 50' 2,058"	4° 22' 48,453"
207	115° 49' 57,640"	4° 22' 39,853"
208	115° 50' 17,977"	4° 22' 20,535"
209	115° 50' 45,752"	4° 21' 57,393"
210	115° 52' 3,941"	4° 23' 26,365"
211	115° 49' 53,932"	4° 25' 24,941"
212	116° 2' 24,215"	4° 4' 37,093"
213	116° 2' 31,950"	4° 4' 37,090"
214	116° 2' 33,853"	4° 5' 24,063"
215	116° 2' 24,159"	4° 5' 24,136"
216	116° 3' 25,530"	4° 5' 52,146"
217	116° 3' 14,701"	4° 5' 9,273"
218	116° 3' 20,774"	4° 4' 36,909"
219	116° 4' 3,042"	4° 4' 20,922"
220	116° 4' 15,049"	4° 4' 23,298"
221	116° 4' 34,224"	4° 4' 41,053"
222	116° 3' 51,649"	4° 5' 11,660"
223	116° 4' 8,703"	4° 5' 42,882"
224	116° 3' 16,059"	4° 3' 18,581"
225	116° 3' 20,361"	4° 3' 5,461"
226	116° 3' 32,586"	4° 3' 9,769"
227	116° 3' 27,852"	4° 3' 22,902"
228	116° 3' 40,112"	4° 2' 19,611"
229	116° 4' 1,140"	4° 2' 54,860"
230	116° 5' 26,853"	4° 3' 42,108"
231	116° 5' 7,149"	4° 4' 58,831"
232	116° 5' 18,815"	4° 4' 53,052"
233	116° 5' 41,484"	4° 4' 52,730"
234	116° 5' 59,415"	4° 5' 28,996"
235	116° 5' 20,885"	4° 5' 38,539"
236	116° 6' 55,674"	4° 2' 21,890"
237	116° 7' 23,749"	4° 1' 41,926"
238	116° 7' 10,044"	4° 1' 52,527"
239	116° 7' 19,635"	4° 2' 4,688"

Nomor Titik Peta	Koordinat	
	Bujur Timur (BT)	Lintang Selatan (LS)
240	116° 7' 1,354"	4° 2' 29,207"
241	116° 9' 27,192"	4° 1' 46,704"
242	116° 10' 2,332"	4° 1' 29,193"
243	116° 10' 58,410"	4° 0' 27,262"
244	116° 11' 18,239"	4° 0' 42,979"
245	116° 10' 47,695"	4° 2' 11,107"
246	116° 10' 5,676"	4° 2' 31,186"
247	116° 10' 11,043"	4° 2' 43,219"
248	116° 10' 11,770"	4° 2' 44,850"
249	116° 10' 0,337"	4° 3' 0,558"
250	116° 11' 53,713"	4° 1' 10,474"
251	116° 11' 57,192"	4° 0' 48,782"
252	116° 12' 25,825"	4° 1' 3,741"
253	116° 12' 16,147"	4° 1' 22,284"
254	116° 11' 59,901"	4° 2' 21,133"
255	116° 12' 11,418"	4° 2' 11,472"
256	116° 12' 48,408"	4° 1' 43,181"
257	116° 13' 7,664"	4° 1' 30,716"
258	116° 13' 31,935"	4° 2' 8,146"
259	116° 12' 25,365"	4° 2' 56,819"
260	116° 10' 45,482"	4° 5' 59,136"
261	116° 11' 16,141"	4° 5' 12,444"
262	116° 11' 44,980"	4° 5' 31,537"
263	116° 11' 14,321"	4° 6' 18,229"
264	116° 12' 48,754"	4° 5' 11,786"
265	116° 13' 11,828"	4° 5' 1,577"
266	116° 13' 22,939"	4° 5' 47,039"
267	116° 12' 59,412"	4° 5' 59,215"
268	116° 14' 30,101"	4° 5' 24,894"
269	116° 14' 53,805"	4° 5' 0,099"
270	116° 15' 12,874"	4° 5' 18,481"
271	116° 14' 49,170"	4° 5' 43,275"

Titik Koordinat Batas Zona Perikanan Berkelanjutan

Nomor Titik Peta	Koordinat	
	Bujur Timur (BT)	Lintang Selatan (LS)
194	115° 48' 5,710"	4° 26' 8,406"
195	115° 49' 4,358"	4° 22' 7,135"
196	115° 50' 21,084"	4° 19' 41,712"
197	115° 51' 46,809"	4° 9' 33,273"
198	116° 2' 32,209"	4° 2' 13,183"
200	116° 12' 32,766"	3° 59' 6,637"
201	116° 18' 29,000"	4° 8' 21,000"
202	115° 49' 22,000"	4° 28' 17,000"
228	116° 3' 40,112"	4° 2' 19,611"
229	116° 4' 1,140"	4° 2' 54,860"
230	116° 5' 26,853"	4° 3' 42,108"
231	116° 5' 7,149"	4° 4' 58,831"
232	116° 5' 18,815"	4° 4' 53,052"
234	116° 5' 59,415"	4° 5' 28,996"
235	116° 5' 20,885"	4° 5' 38,539"
236	116° 6' 55,674"	4° 2' 21,890"
237	116° 7' 23,749"	4° 1' 41,926"
238	116° 7' 10,044"	4° 1' 52,527"
239	116° 7' 19,635"	4° 2' 4,688"
240	116° 7' 1,354"	4° 2' 29,207"
286	116° 2' 31,967"	4° 4' 21,331"
287	116° 2' 43,327"	4° 4' 21,344"
288	116° 2' 54,822"	4° 3' 49,673"
289	116° 2' 55,252"	4° 3' 43,865"
290	116° 5' 55,955"	4° 3' 27,008"
291	116° 6' 22,963"	4° 3' 43,730"
292	116° 7' 29,044"	4° 2' 13,249"
293	116° 7' 38,381"	4° 1' 59,265"
294	116° 7' 55,670"	4° 2' 4,169"
295	116° 7' 42,613"	4° 2' 22,192"
296	116° 8' 28,741"	4° 2' 8,821"
297	116° 9' 23,893"	4° 1' 16,079"
298	116° 9' 29,909"	4° 1' 21,618"
299	116° 8' 40,529"	4° 2' 25,264"
300	116° 8' 32,905"	4° 2' 27,748"
301	116° 9' 31,569"	4° 1' 2,293"
304	116° 9' 55,390"	4° 1' 11,838"

Nomor Titik Peta	Koordinat	
	Bujur Timur (BT)	Lintang Selatan (LS)
303	116° 10' 26,828"	4° 0' 38,944"
302	116° 9' 59,650"	4° 0' 23,042"

Titik Koordinat Batas Zona Pemanfaatan

Nomor Titik Peta	Koordinat	
	Bujur Timur (BT)	Lintang Selatan (LS)
198	116° 2' 32,209"	4° 2' 13,183"
199	116° 2' 54,132"	4° 1' 58,266"
204	115° 49' 54,769"	4° 23' 21,351"
205	115° 50' 10,409"	4° 23' 11,178"
206	115° 50' 2,058"	4° 22' 48,453"
207	115° 49' 57,640"	4° 22' 39,853"
208	115° 50' 17,977"	4° 22' 20,535"
233	116° 5' 41,484"	4° 4' 52,730"
234	116° 5' 59,415"	4° 5' 28,996"
254	116° 11' 59,901"	4° 2' 21,133"
255	116° 12' 11,418"	4° 2' 11,472"
256	116° 12' 48,408"	4° 1' 43,181"
257	116° 13' 7,664"	4° 1' 30,716"
272	115° 49' 20,938"	4° 22' 34,775"
273	115° 49' 59,159"	4° 22' 6,598"
274	116° 6' 3,183"	4° 13' 54,522"
275	116° 7' 40,290"	4° 12' 29,332"
276	116° 8' 52,987"	4° 13' 41,099"
277	116° 7' 15,396"	4° 15' 7,841"
278	116° 2' 11,945"	4° 4' 35,271"
279	116° 2' 36,900"	4° 4' 35,274"
280	116° 2' 49,365"	4° 4' 38,657"
281	116° 4' 9,411"	4° 4' 13,844"
282	116° 4' 35,437"	4° 4' 37,221"
283	116° 4' 48,583"	4° 5' 16,461"
284	116° 4' 17,280"	4° 5' 59,272"
285	116° 2' 11,873"	4° 5' 59,067"
286	116° 2' 31,967"	4° 4' 21,331"
287	116° 2' 43,327"	4° 4' 21,344"
288	116° 2' 54,822"	4° 3' 49,673"

Nomor Titik Peta	Koordinat	
	Bujur Timur (BT)	Lintang Selatan (LS)
289	116° 2' 55,252"	4° 3' 43,865"
290	116° 5' 55,955"	4° 3' 27,008"
291	116° 6' 22,963"	4° 3' 43,730"
292	116° 7' 29,044"	4° 2' 13,249"
293	116° 7' 38,381"	4° 1' 59,265"
294	116° 7' 55,670"	4° 2' 4,169"
295	116° 7' 42,613"	4° 2' 22,192"
296	116° 8' 28,741"	4° 2' 8,821"
297	116° 9' 23,893"	4° 1' 16,079"
298	116° 9' 29,909"	4° 1' 21,618"
299	116° 8' 40,529"	4° 2' 25,264"
300	116° 8' 32,905"	4° 2' 27,748"
301	116° 9' 31,569"	4° 1' 2,293"
302	116° 9' 59,650"	4° 0' 23,042"
303	116° 10' 26,828"	4° 0' 38,944"
304	116° 9' 55,390"	4° 1' 11,838"
305	116° 9' 35,449"	4° 3' 18,846"
306	116° 9' 45,731"	4° 3' 11,907"
307	116° 10' 44,316"	4° 2' 59,742"
308	116° 10' 47,859"	4° 3' 5,458"
309	116° 9' 49,051"	4° 3' 37,600"
310	116° 11' 25,144"	4° 2' 0,702"
311	116° 11' 50,121"	4° 1' 36,279"
312	116° 11' 49,091"	4° 2' 29,079"
313	116° 11' 37,127"	4° 1' 7,049"
314	116° 11' 56,009"	4° 0' 40,137"
315	116° 12' 52,577"	4° 1' 8,300"
316	116° 12' 15,144"	4° 1' 35,466"
317	116° 12' 14,327"	4° 1' 31,277"
318	116° 10' 8,935"	4° 5' 33,791"
319	116° 10' 21,958"	4° 5' 1,093"
320	116° 10' 52,266"	4° 4' 50,141"
321	116° 11' 16,670"	4° 5' 8,706"
322	116° 11' 30,241"	4° 5' 14,019"
323	116° 11' 32,503"	4° 5' 9,654"
324	116° 11' 40,646"	4° 5' 13,010"
325	116° 11' 58,342"	4° 5' 20,302"
326	116° 12' 41,935"	4° 5' 20,387"

Nomor Titik Peta	Koordinat	
	Bujur Timur (BT)	Lintang Selatan (LS)
327	116° 12' 47,559"	4° 5' 18,527"
328	116° 12' 43,183"	4° 4' 59,153"
329	116° 13' 12,810"	4° 4' 48,026"
330	116° 13' 27,599"	4° 5' 49,398"
331	116° 12' 28,646"	4° 6' 20,511"
332	116° 11' 12,441"	4° 6' 26,691"

Titik Koordinat Batas Zona Lainnya

Nomor Titik Peta	Koordinat	
	Bujur Timur (BT)	Lintang Selatan (LS)
221	116° 4' 34,224"	4° 4' 41,053"
222	116° 3' 51,649"	4° 5' 11,660"
223	116° 4' 8,703"	4° 5' 42,882"
245	116° 10' 47,695"	4° 2' 11,107"
246	116° 10' 5,676"	4° 2' 31,186"
247	116° 10' 11,043"	4° 2' 43,219"
321	116° 11' 16,670"	4° 5' 8,706"
322	116° 11' 30,241"	4° 5' 14,019"
323	116° 11' 32,503"	4° 5' 9,654"
324	116° 11' 40,646"	4° 5' 13,010"
333	116° 4' 42,272"	4° 5' 5,386"
334	116° 7' 14,777"	4° 2' 57,484"
335	116° 7' 57,373"	4° 2' 20,735"
336	116° 8' 52,916"	4° 2' 44,471"
337	116° 7' 43,529"	4° 3' 26,799"
338	116° 10' 54,183"	4° 2' 22,313"
339	116° 11' 26,162"	4° 4' 50,104"
340	116° 11' 46,478"	4° 5' 1,090"

E. AREA V, KEPULAUAN SAMBER GELAP

Titik Koordinat Batas Terluar Kawasan

Nomor Titik Peta	Koordinat	
	Bujur Timur (BT)	Lintang Selatan (LS)
341	116° 34' 44,574"	3° 40' 23,385"
342	116° 36' 7,737"	3° 37' 39,700"
343	116° 38' 5,111"	3° 38' 32,529"
344	116° 36' 44,097"	3° 41' 11,910"

Titik Koordinat Batas Zona Inti

Nomor Titik Peta	Koordinat	
	Bujur Timur (BT)	Lintang Selatan (LS)
345	116° 36' 12,434"	3° 39' 0,609"
346	116° 36' 16,853"	3° 38' 47,689"
347	116° 36' 33,537"	3° 38' 53,509"
348	116° 36' 29,157"	3° 39' 6,303"
349	116° 36' 39,380"	3° 39' 15,099"
350	116° 37' 1,708"	3° 39' 3,732"
351	116° 37' 13,148"	3° 39' 27,649"
352	116° 36' 51,014"	3° 39' 39,402"

Titik Koordinat Batas Zona Pemanfaatan

Nomor Titik Peta	Koordinat	
	Bujur Timur (BT)	Lintang Selatan (LS)
341	116° 34' 44,574"	3° 40' 23,385"
342	116° 36' 7,737"	3° 37' 39,700"
343	116° 38' 5,111"	3° 38' 32,529"
344	116° 36' 44,097"	3° 41' 11,910"

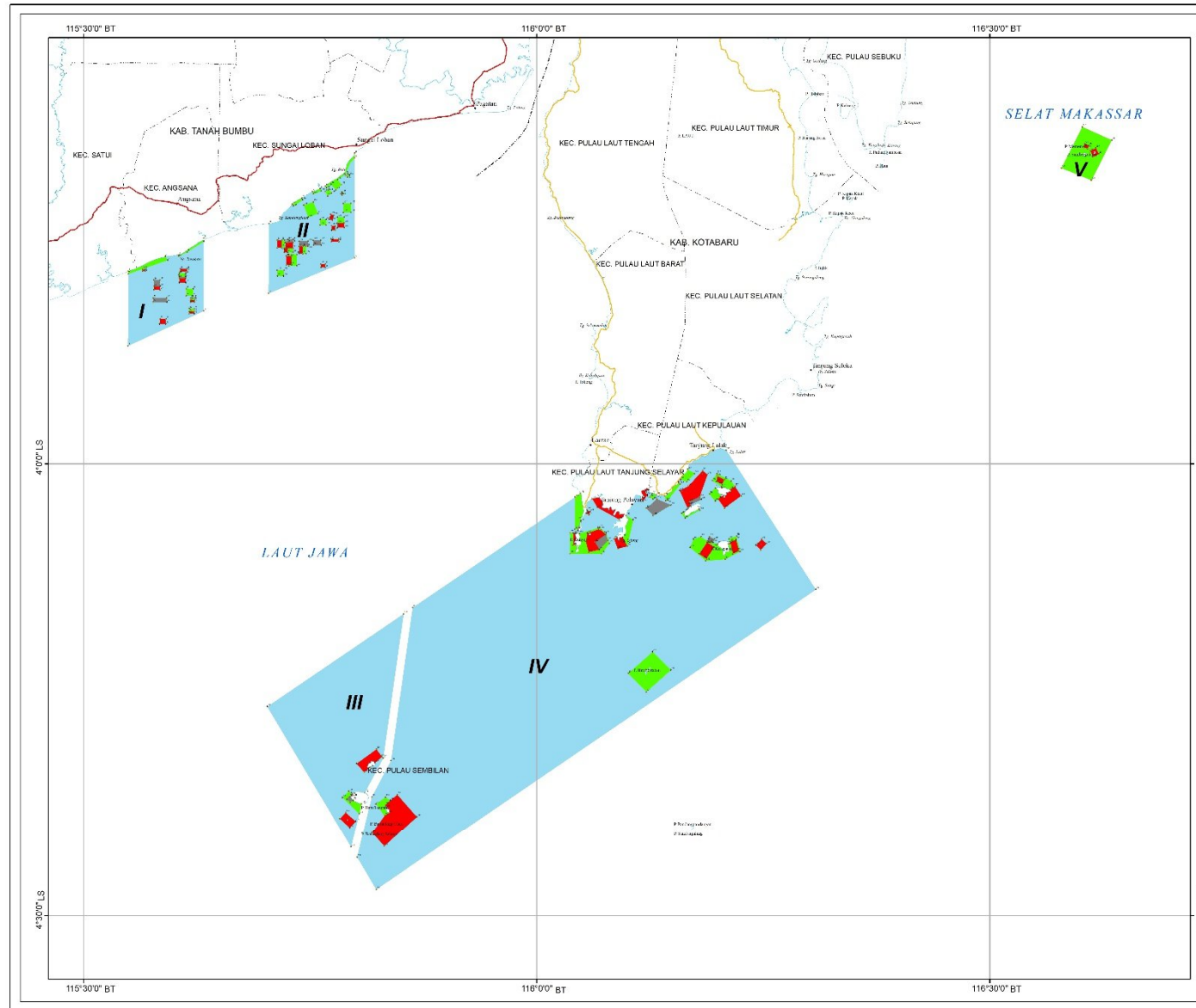
Lembar Pengesahan		
No	Pejabat	Paraf
1.	Sekretaris Jenderal	
2.	Sesditjen PRL	
3.	Sesditjen Perikanan Tangkap	
4.	Plt. Sesditjen Perikanan Budidaya	
5.	Ses. BRSDM KP	
6.	Karo Hukum dan Organisasi	

MENTERI KELAUTAN DAN PERIKANAN
REPUBLIK INDONESIA,

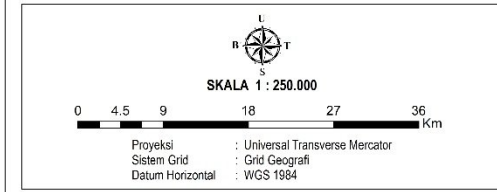
EDHY PRABOWO

**PETA KAWASAN KONSERVASI PERAIRAN
SATUI ANGSANA, SUNGAI LOBAN, PULAU SEMBILAN, PULAU LAUT, KEPULAUAN SAMBER GELAP DAN LAUT SEKITARNYA
DI PROVINSI KALIMANTAN SELATAN**

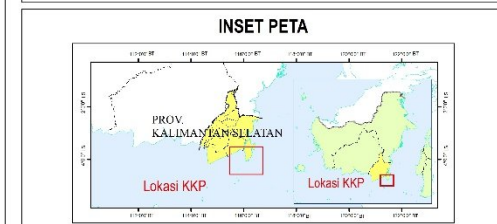
LAMPIRAN II
KEPUTUSAN MENTERI KELAUTAN DAN PERIKANAN
REPUBLIK INDONESIA
NOMOR /KEP/MPK/2019
TENTANG KAWASAN KONSERVASI PERAIRAN SATUI ANGSANA, SUNGAI LOBAN,
PULAU SEMBILAN, PULAU LAUT, KEPULAUAN SAMBER GELAP DAN LAUT SEKITARNYA
DI PROVINSI KALIMANTAN SELATAN



**PETA PENETAPAN KAWASAN KONSERVASI PERAIRAN
SATUI ANGSANA, SUNGAI LOBAN, PULAU SEMBILAN, PULAU LAUT,
KEPULAUAN SAMBER GELAP DAN LAUT SEKITARNYA
DI PROVINSI KALIMANTAN SELATAN
Luas 176.680,68 Ha**



- LEGENDA**
- Titik Batas Kawasan
 - Batas Kabupaten
 - Batas Kecamatan
 - Jalan Nasional
 - Jalan Provinsi
 - Garis pantai
 - Beting Karang
 - Sungai
- ZONASI KAWASAN**
- Zona Inti
 - Zona Pemanfaatan
 - Zona Perikanan Berkelanjutan
 - Zona Lainnya



KETERANGAN RIWAYAT DAN SUMBER DATA

- Data Kebijakan Satu Peta (KSP) Kalimantan, BIG Skala 50.000 Tahun 2016 - 2018
- Peta Laut PUSHDROSAL, Lembar 122 dan 396 Tahun 2015
- Peta Rencana Zonasi Wilayah Pesisir dan Pulau-Pulau Kecil Tahun 2018-2038 (Perda Provinsi Kalimantan Selatan No. 13 Tahun 2018)

Mengetahui, Diusulkan Oleh
 Direktur Jenderal Pengelolaan Ruang Laut Gubernur Provinsi Kalimantan Selatan

BRAHMANTYA SATYAMURTI POERWADI SAHBIRIN NOOR

**MENTERI KELAUTAN DAN PERIKANAN
REPUBLIK INDONESIA,**

EDHY PRABOWO