

LAMPIRAN III
PERATURAN PRESIDEN
NOMOR TAHUN
TENTANG
RENCANA ZONASI KAWASAN ANTARWILAYAH
TELUK BONE



PETA RENCANA POLA RUANG LAUT

PETA RENCANA POLA RUANG LAUT
KETERANGAN GAMBAR
SKALA 1:500.000

Batas Wilayah Perencanaan

 Batas Wilayah Perencanaan

Batas Wilayah Provinsi

 Batas Kelembagaan Provinsi di Laut
 Batas Wilayah Provinsi

Sumber Peta

- Peta Negara Kesatuan Republik Indonesia (NKRI) Tahun 2017 yang diterbitkan oleh Badan Informasi Geospasial (BIG)
- Data Garis Pantai Kebijakan Satu Peta Tahun 2018 yang diterbitkan oleh Badan Informasi Geospasial (BIG)
- Peta Laut Indonesia Nomor 362 Tahun 2010 yang diterbitkan oleh Pusat Hidrografi dan Oseanografi TNI AL.

Keterangan Peta

- Sistem Grid Geografis
- Datum Horizontal WGS 1984
- Sifat ketelitian informasi dalam peta ini 1:500.000. Peta ini dicetak sesuai dengan format lampiran dari Peraturan Presiden tentang Rencana Zonasi Kawasan Antarwilayah Teknik Bona
- Peta ini bersifat inkluif dan tidak dapat digunakan untuk tujuan mikro
- Peta ini bukan referensi resmi mengenai garis-garis batas administrasi nasional dan internasional

RENCANA POLA RUANG LAUT DI PERAIRAN PESISIR

 **Kawasan Pemanfaatan Umum**



Kawasan Pemanfaatan Umum, masih dimungkinkan untuk menjadi peruntukan lainnya dalam rencana zonasi yang lebih detail

Kawasan Konservasi

-  Kawasan Konservasi
-  Pencadangan Kawasan
-  Kawasan Konservasi Lainnya sesuai Peraturan Perundang-undangan

Kawasan Konservasi, masih dimungkinkan untuk menjadi peruntukan lainnya dalam rencana zonasi yang lebih detail

Alur Laut

-  Alur Migrasi Hiu Paus
-  Alur Migrasi Tuna

Alur Laut, masih dimungkinkan untuk menjadi peruntukan lainnya dalam rencana zonasi yang lebih detail

RENCANA POLA RUANG LAUT DI PERAIRAN DI LUAR PERAIRAN PESISIR



Kawasan Pemanfaatan Umum

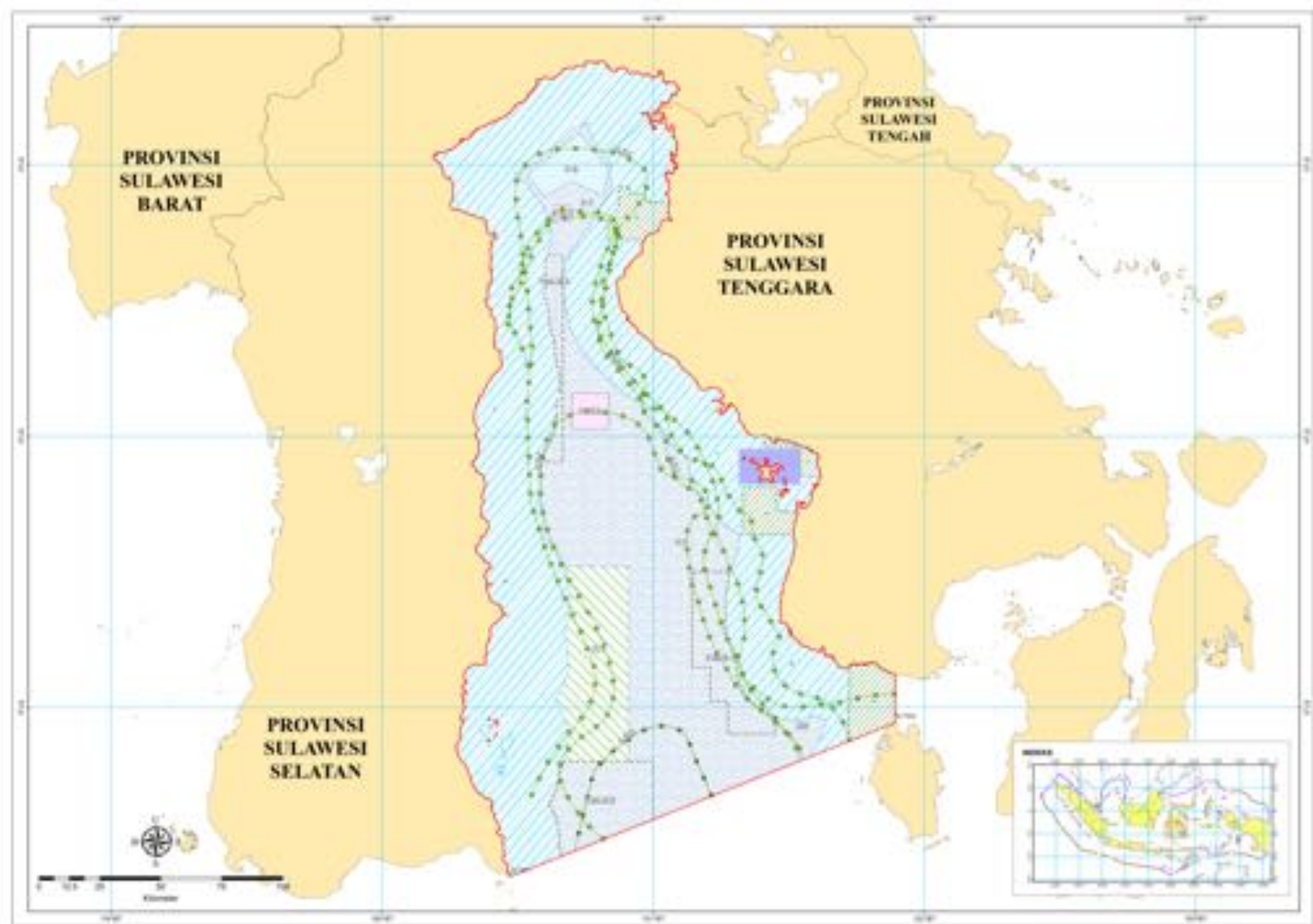
-  Perikanan Tangkap
-  Perikanan Budidaya
-  Pariwisata
-  Pertambangan Minyak dan Gas Bumi

Kawasan Konservasi

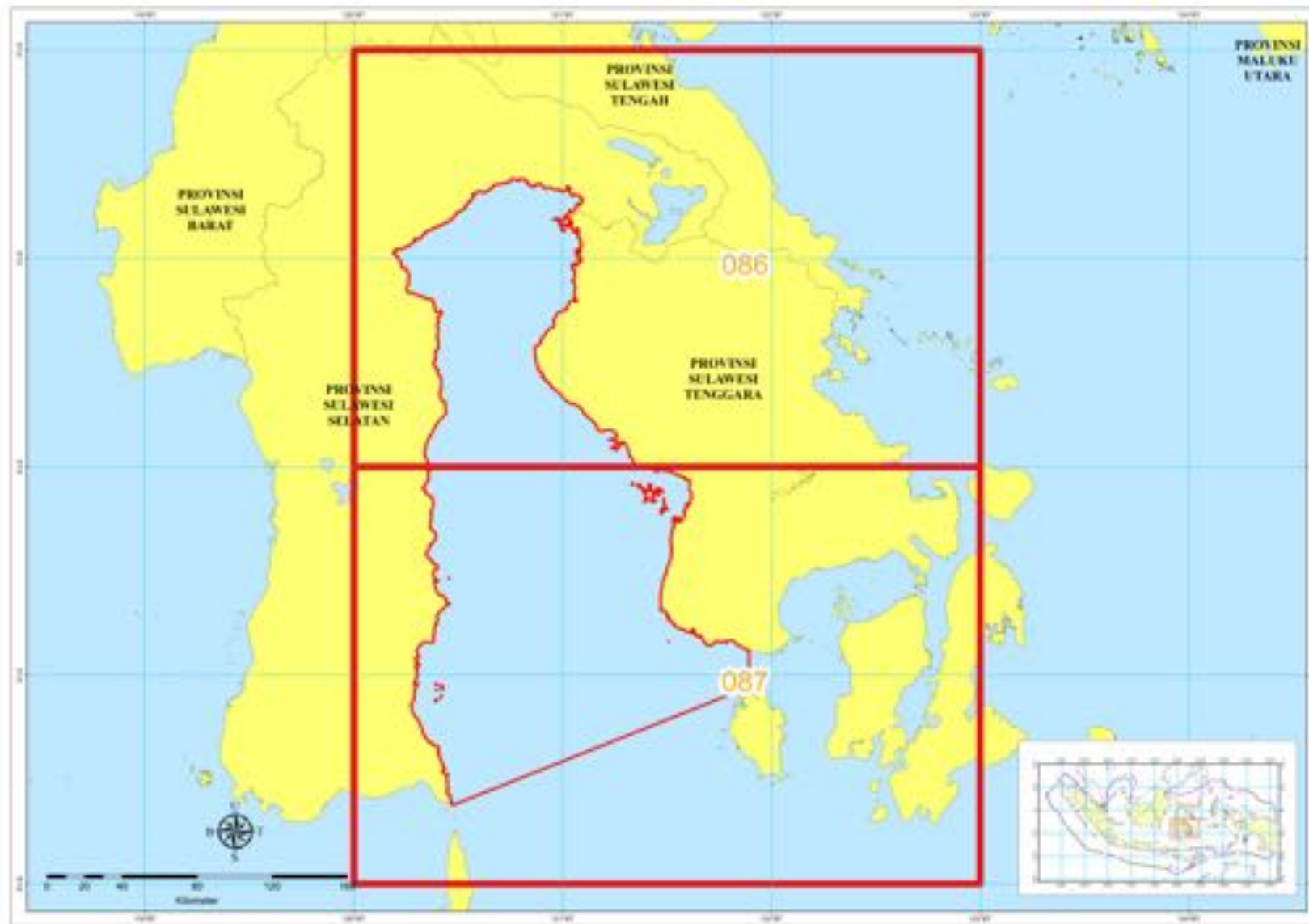
-  Kawasan Konservasi Perairan
-  Kawasan Konservasi Maritim

Alur Laut

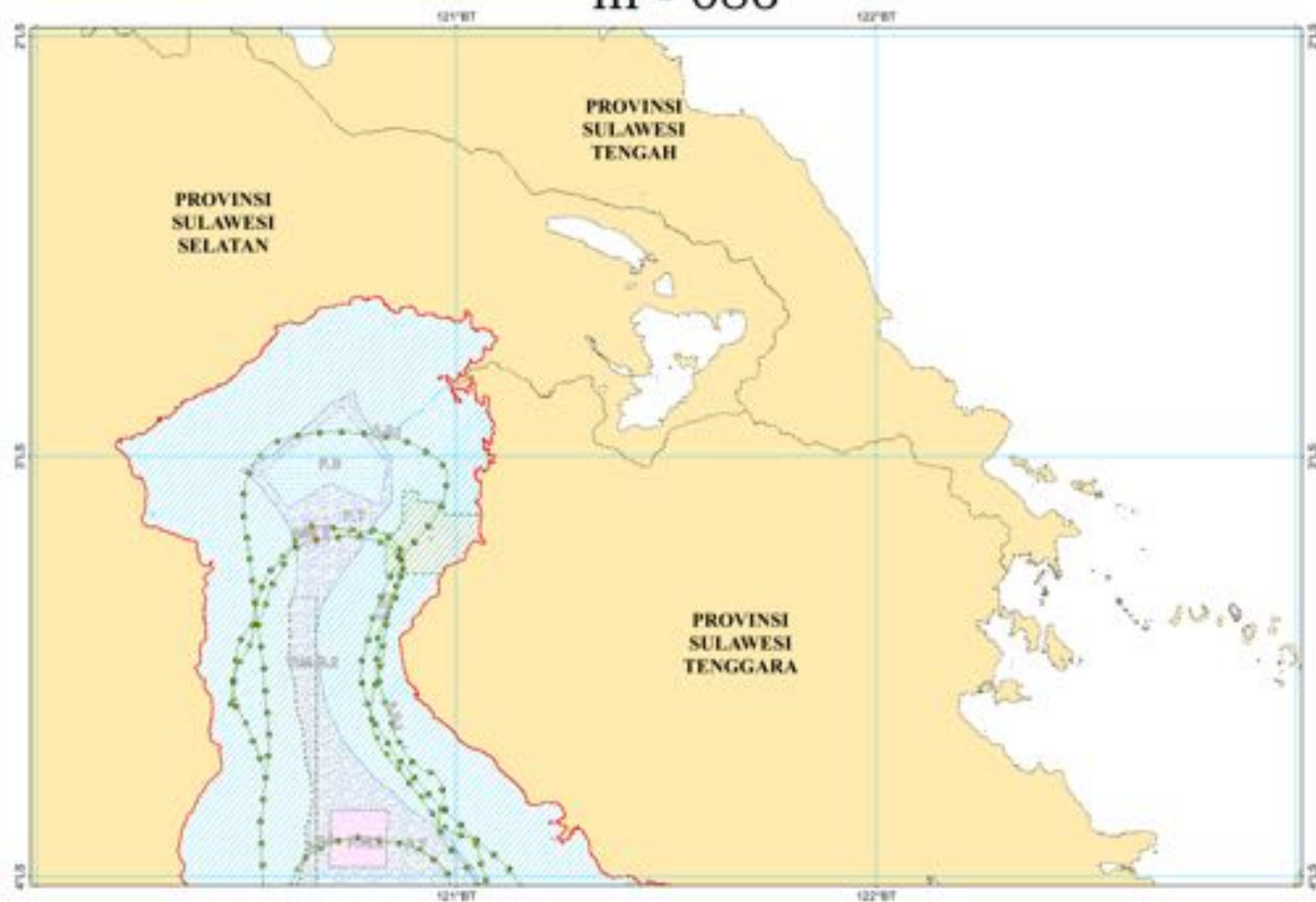
-  Alur Migrasi Hiu Paus
-  Alur Migrasi Tuna



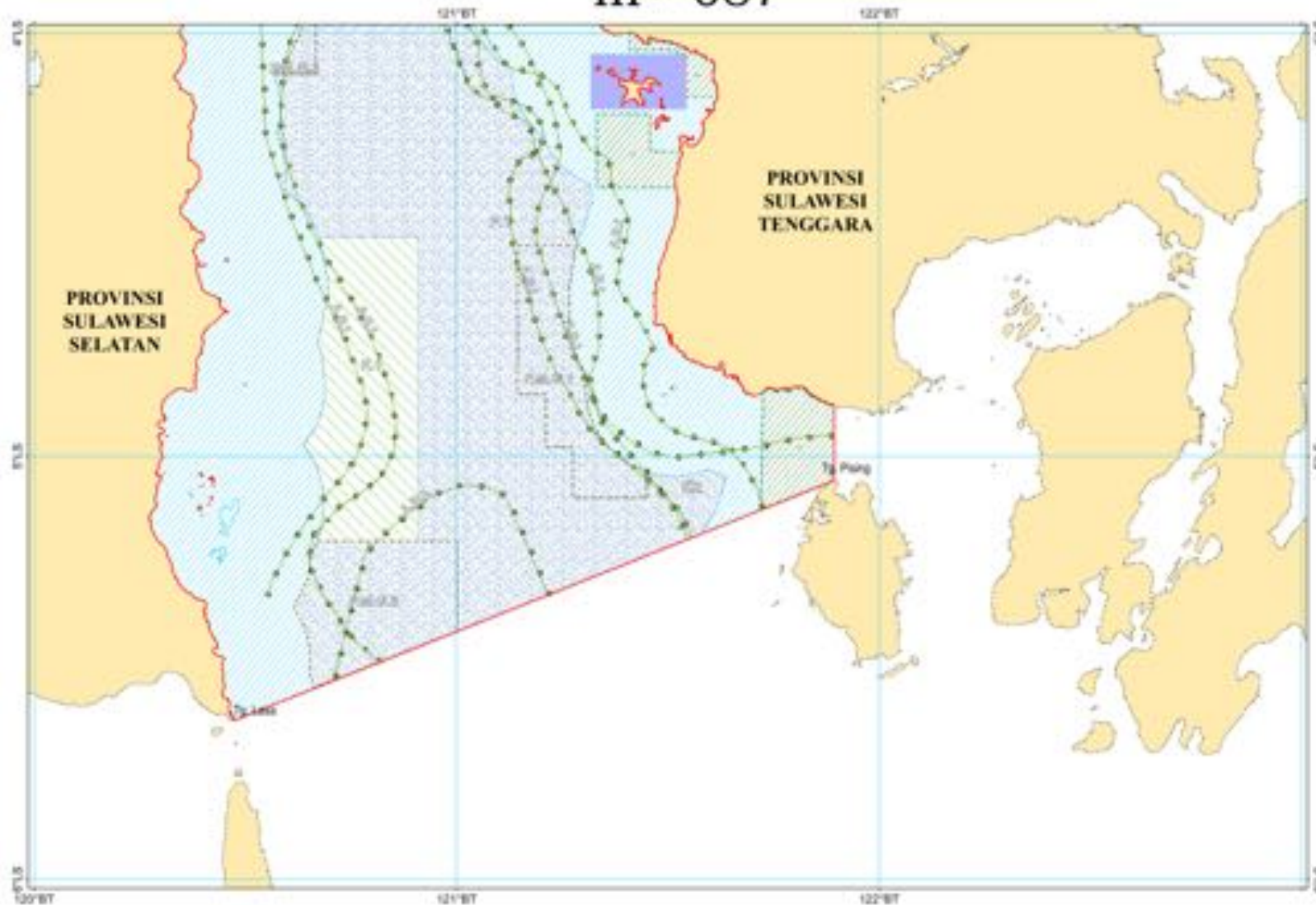
INDEKS PETA



III - 086



III - 087



PRESIDEN REPUBLIK
INDONESIA,

JOKO WIDODO