

KEPUTUSAN
MENTERI KELAUTAN DAN PERIKANAN REPUBLIK INDONESIA
NOMOR /KEPMEN-KP/2020

TENTANG

KAWASAN KONSERVASI PERAIRAN PULAU RAO-TANJUNG DEHEGILA
DAN PERAIRAN SEKITARNYA DI PROVINSI MALUKU UTARA

DENGAN RAHMAT TUHAN YANG MAHA ESA

MENTERI KELAUTAN DAN PERIKANAN REPUBLIK INDONESIA,

- Menimbang : a. bahwa dalam rangka melindungi, melestarikan, dan memanfaatkan potensi perikanan, dan adanya habitat dan biota penting seperti terumbu karang, padang lamun, mangrove, ikan karang, ikan kakap dan kerapu, hiu sirip hitam, dan spesies dilindungi seperti lumba-lumba, duyung, pari manta, maka perlu dilakukan perlindungan terhadap perairan Pulau Rao-Tanjung Dehegila dan perairan sekitarnya di Provinsi Maluku Utara;
- b. bahwa perairan Pulau Rao-Tanjung Dehegila dan perairan sekitarnya di Provinsi Maluku Utara memiliki keunikan fenomena alam dan/atau keunikan yang alami dan berdaya tarik tinggi serta berpeluang besar untuk menunjang pengembangan wisata perairan yang berkelanjutan;
- c. bahwa berdasarkan pertimbangan sebagaimana dimaksud dalam huruf a dan huruf b, perlu menetapkan Keputusan Menteri Kelautan dan Perikanan tentang Kawasan Konservasi Perairan Pulau Rao-Tanjung Dehegila dan Perairan Sekitarnya di Provinsi Maluku Utara;
- Mengingat : 1. Peraturan Pemerintah Nomor 60 Tahun 2007 tentang Konservasi Sumber Daya Ikan (Lembaran Negara Republik Indonesia Tahun 2007 Nomor 134, Tambahan Lembaran Negara Republik Indonesia Nomor 4779);
2. Peraturan Presiden Nomor 63 Tahun 2015 tentang Kementerian Kelautan dan Perikanan (Lembaran Negara Republik Indonesia Tahun 2015 Nomor 111), sebagaimana telah diubah dengan Peraturan Presiden Nomor 2 Tahun 2017 tentang Perubahan atas Peraturan Presiden Nomor 63 Tahun 2015 tentang Kementerian Kelautan dan Perikanan (Lembaran Negara Republik Indonesia Tahun 2017 Nomor 5);
3. Peraturan Presiden Nomor 68 Tahun 2019 tentang Organisasi Kementerian Negara (Lembaran Negara Republik Indonesia Tahun 2019 Nomor 203);

4. Peraturan Menteri Kelautan dan Perikanan Nomor PER.02/MEN/2009 tentang Tata Cara Penetapan Kawasan Konservasi Perairan;
5. Peraturan Menteri Kelautan Perikanan Nomor PER.25/PERMEN-KP/2012 tentang Pembentukan Peraturan Perundang-Undangan di Lingkungan Kementerian Kelautan dan Perikanan (Berita Negara Republik Indonesia Tahun 2013 Nomor 1), sebagaimana telah diubah dengan Peraturan Menteri Kelautan dan Perikanan Nomor 49/PERMEN-KP/2017 tentang Perubahan Atas Peraturan Menteri Kelautan Perikanan Nomor PER.25/PERMEN-KP/2018 tentang Pembentukan Peraturan Perundang-Undangan di Lingkungan Kementerian Kelautan dan Perikanan (Berita Negara Republik Indonesia Tahun 2017 Nomor 1521);
6. Peraturan Menteri Kelautan dan Perikanan Nomor 6/PERMEN-KP/2017 tentang Organisasi dan Tata Kerja Kementerian Kelautan dan Perikanan (Berita Negara Republik Indonesia Tahun 2017 Nomor 220), sebagaimana telah diubah dengan Peraturan Menteri Kelautan dan Perikanan Nomor 7/PERMEN-KP/2018 tentang Perubahan Atas Peraturan Menteri Kelautan dan Perikanan Nomor 6/PERMEN-KP/2017 tentang Organisasi dan Tata Kerja Kementerian Kelautan dan Perikanan (Berita Negara Republik Indonesia Tahun 2018 Nomor 317);

MEMUTUSKAN:

- Menetapkan : KEPUTUSAN MENTERI KELAUTAN DAN PERIKANAN TENTANG KAWASAN KONSERVASI PERAIRAN PULAU RAO-TANJUNG DEHEGILA DAN PERAIRAN SEKITARNYA DI PROVINSI MALUKU UTARA.
- KESATU : Menetapkan perairan Pulau Rao-Tanjung Dehegila dan perairan sekitarnya sebagai Kawasan Konservasi Perairan Pulau Rao-Tanjung Dehegila dan Perairan Sekitarnya di Provinsi Maluku Utara.
- KEDUA : Kawasan Konservasi Perairan Pulau Rao-Tanjung Dehegila dan Perairan Sekitarnya di Provinsi Maluku Utara sebagaimana dimaksud pada diktum KESATU dikelola sebagai Taman Wisata Perairan Pulau Rao-Tanjung Dehegila dan Perairan Sekitarnya di Provinsi Maluku Utara.
- KETIGA : Taman Wisata Perairan Pulau Rao-Tanjung Dehegila dan Perairan Sekitarnya di Provinsi Maluku Utara sebagaimana dimaksud diktum KEDUA dengan luas keseluruhan 65.892,42 (enam puluh lima ribu delapan ratus sembilan puluh dua koma empat dua) hektare, yang meliputi:
- a. Area I

Perairan Tanjung Dehegila dengan luas 45.052,75 (empat puluh lima ribu lima puluh dua koma tujuh lima) hektare, yang terdiri atas:

1. zona inti dengan luas 1.426,91 (seribu empat ratus dua puluh enam koma sembilan satu) hektare;
2. zona pemanfaatan berupa subzona pariwisata alam perairan dengan luas 417,12 (empat ratus tujuh belas koma satu dua) hektare;
3. zona perikanan berkelanjutan dengan luas 42.238,93 (empat puluh dua ribu dua ratus tiga puluh delapan koma sembilan tiga) hektare, yang terdiri atas:
 - a) subzona penangkapan ikan/tradisional dengan luas 41.405,23 (empat puluh satu ribu empat ratus lima koma dua tiga) hektare;
 - b) subzona budidaya dengan luas 833,70 (delapan ratus tiga puluh tiga koma tujuh nol) hektare; dan
4. zona lainnya dengan luas 969,79 (sembilan ratus enam puluh sembilan koma tujuh sembilan) hektare, yang terdiri atas:
 - a) subzona tambat labuh dengan luas 32,97 (tiga puluh dua koma sembilan tujuh) hektare;
 - b) subzona pelestarian budaya dengan luas 102,85 (seratus dua koma delapan lima) hektare;
 - c) subzona perlindungan mamalia laut dengan luas 795,81 (tujuh ratus sembilan puluh lima koma delapan satu) hektare; dan
 - d) subzona rehabilitasi karang dengan luas 38,16 (tiga puluh delapan koma satu enam) hektare.

b. Area II

Perairan Tanjung Dehegila dengan luas 13.060,42 (tiga belas ribu enam puluh koma empat dua) hektare, yang terdiri atas:

1. zona inti dengan luas 100,10 (seratus koma satu nol) hektare;
2. zona pemanfaatan berupa subzona pariwisata alam perairan dengan luas 899,11 (delapan ratus sembilan puluh sembilan koma satu satu) hektare; dan
3. zona perikanan berkelanjutan berupa subzona penangkapan ikan/tradisional dengan luas 12.061,21 (dua belas ribu enam puluh satu koma dua satu) hektare.

c. Area III

Perairan Tanjung Dehegila dengan luas 7.779,25 (tujuh ribu tujuh ratus tujuh puluh sembilan koma dua lima) hektare, yang terdiri atas:

1. zona pemanfaatan berupa subzona pariwisata alam perairan dengan luas 837,99 (delapan ratus tiga puluh tujuh, koma sembilan sembilan) hektare;
2. zona perikanan berkelanjutan berupa subzona penangkapan ikan/tradisional dengan luas 6.932,51 (enam ribu sembilan ratus tiga puluh dua koma lima satu) hektare; dan
3. zona lainnya yang berupa subzona rehabilitasi karang dengan luas 8,75 (delapan koma tujuh lima) hektare.

- KEEMPAT : Taman Wisata Perairan Pulau Rao-Tanjung Dehegila dan Perairan Sekitarnya di Provinsi Maluku Utara sebagaimana dimaksud diktum KETIGA dengan batas koordinat sebagaimana tercantum dalam Lampiran I dan dan peta sebagaimana tercantum dalam Lampiran II yang merupakan bagian tidak terpisahkan dari Keputusan Menteri ini.
- KELIMA : Menunjuk Pemerintah Daerah Provinsi Maluku Utara untuk melakukan pengelolaan Taman Wisata Perairan Pulau Rao-Tanjung Dehegila dan Perairan Sekitarnya di Provinsi Maluku Utara yang meliputi penunjukan organisasi pengelola dan melakukan sosialisasi kawasan.
- KEENAM : Keputusan Menteri ini mulai berlaku pada tanggal ditetapkan.

Ditetapkan di Jakarta
pada tanggal

MENTERI KELAUTAN DAN PERIKANAN
REPUBLIK INDONESIA,

EDHY PRABOWO

Lembar Pengesahan		
No	Pejabat	Paraf
1.	Sekretaris Jenderal	
2.	Sesditjen PRL	
3.	Sesditjen Perikanan Tangkap	
4.	Sesditjen Perikanan Budidaya	
5.	Ses. BRSDM KP	
6.	Karo Hukum dan Organisasi	

LAMPIRAN I
KEPUTUSAN MENTERI KELAUTAN DAN PERIKANAN
REPUBLIK INDONESIA
NOMOR /KEPMEN-KP/2020
TENTANG
KAWASAN KONSERVASI PERAIRAN PULAU RAO-
TANJUNG DEHEGILA DAN PERAIRAN SEKITARNYA DI
PROVINSI MALUKU UTARA

BATAS KOORDINAT
KAWASAN KONSERVASI PERAIRAN PULAU RAO-TANJUNG DEHEGILA
DAN PERAIRAN SEKITARNYA DI PROVINSI MALUKU UTARA

a. Area I

Titik Koordinat Batas Terluar Kawasan

Nomor Titik Peta	Koordinat	
	Bujur Timur	Lintang Utara
1	128° 12' 57,63"	2° 18' 13,56"
2	128° 13' 6,64"	2° 18' 41,63"
3	128° 13' 13,80"	2° 18' 46,15"
4	128° 14' 19,24"	2° 22' 34,23"
5	128° 14' 32,63"	2° 26' 46,00"
6	128° 11' 1,95"	2° 27' 8,84"
7	128° 4' 32,96"	2° 25' 0,64"
8	128° 7' 44,30"	2° 11' 18,87"
9	128° 9' 36,88"	2° 8' 37,24"
10	128° 10' 22,75"	2° 7' 51,95"
11	128° 11' 40,93"	2° 6' 56,58"
12	128° 12' 36,28"	2° 6' 8,46"
13	128° 13' 40,23"	2° 4' 56,17"
14	128° 14' 38,68"	2° 4' 30,78"
15	128° 15' 42,23"	2° 3' 51,76"
16	128° 16' 10,41"	2° 2' 47,96"
17	128° 16' 18,51"	2° 2' 38,47"
18	128° 16' 39,65"	2° 2' 21,38"
19	128° 16' 39,65"	2° 3' 14,66"
20	128° 16' 39,79"	2° 3' 34,88"
21	128° 16' 39,72"	2° 3' 42,43"
22	128° 17' 27,52"	2° 3' 42,46"

Titik Koordinat Batas Zona Inti

Nomor Titik Peta	Koordinat	
	Bujur Timur	Lintang Utara
52	128° 9' 55,81"	2° 24' 45,09"
53	128° 9' 50,58"	2° 24' 57,38"
54	128° 9' 6,65"	2° 24' 38,68"

Nomor Titik Peta	Koordinat	
	Bujur Timur	Lintang Utara
55	128° 9' 14,16"	2° 24' 22,22"
56	128° 8' 32,31"	2° 23' 22,44"
57	128° 8' 27,16"	2° 23' 24,66"
58	128° 7' 40,68"	2° 21' 18,71"
59	128° 7' 55,34"	2° 21' 12,42"
60	128° 11' 8,93"	2° 21' 49,12"
61	128° 11' 19,42"	2° 21' 49,14"
62	128° 11' 8,43"	2° 20' 54,87"
63	128° 10' 58,73"	2° 20' 55,00"
64	128° 11' 0,24"	2° 21' 26,87"
65	128° 10' 53,73"	2° 20' 22,31"
66	128° 11' 8,92"	2° 20' 22,37"
67	128° 10' 55,61"	2° 19' 27,18"
68	128° 10' 41,88"	2° 19' 27,19"
69	128° 9' 21,53"	2° 17' 13,72"
70	128° 9' 7,89"	2° 17' 23,67"
71	128° 8' 53,51"	2° 17' 2,73"
72	128° 9' 3,24"	2° 16' 58,17"
73	128° 10' 5,35"	2° 13' 47,54"
74	128° 11' 38,85"	2° 13' 47,74"
75	128° 11' 38,98"	2° 12' 24,87"
76	128° 10' 5,40"	2° 12' 24,39"
77	128° 13' 42,10"	2° 15' 42,12"
78	128° 13' 18,04"	2° 15' 32,72"
79	128° 13' 31,85"	2° 15' 0,50"
80	128° 13' 58,06"	2° 15' 12,01"
81	128° 14' 44,27"	2° 14' 6,12"
82	128° 14' 15,49"	2° 14' 6,31"
83	128° 14' 15,26"	2° 13' 29,99"
84	128° 14' 39,88"	2° 13' 29,90"

Titik Koordinat Batas Zona Pemanfaatan

Subzona Pariwisata Alam Perairan

Nomor Titik Peta	Koordinat	
	Bujur Timur	Lintang Utara
52	128° 9' 50,58"	2° 24' 57,38"
53	128° 9' 6,65"	2° 24' 38,68"
98	128° 9' 44,31"	2° 25' 11,77"
99	128° 8' 59,83"	2° 24' 53,11"
57	128° 8' 27,16"	2° 23' 24,66"
100	128° 8' 9,99"	2° 23' 32,07"
101	128° 7' 39,74"	2° 22' 12,40"
102	128° 7' 57,72"	2° 22' 4,67"
61	128° 11' 19,42"	2° 21' 49,14"
103	128° 10' 34,31"	2° 22' 29,41"

Nomor Titik Peta	Koordinat	
	Bujur Timur	Lintang Utara
104	128° 10' 39,72"	2° 22' 32,82"
105	128° 11' 2,34"	2° 22' 23,66"
106	128° 11' 3,51"	2° 21' 49,20"
107	128° 12' 16,95"	2° 9' 27,07"
108	128° 12' 44,66"	2° 9' 27,27"
109	128° 12' 17,23"	2° 8' 55,76"
110	128° 12' 45,22"	2° 8' 55,97"
111	128° 13' 40,85"	2° 7' 42,13"
112	128° 13' 40,91"	2° 7' 29,26"
113	128° 13' 33,16"	2° 7' 28,80"
114	128° 13' 20,98"	2° 7' 18,95"
115	128° 13' 18,35"	2° 7' 18,96"
116	128° 13' 18,41"	2° 7' 43,90"
117	128° 12' 45,76"	2° 7' 16,59"
118	128° 12' 45,74"	2° 7' 23,47"
119	128° 12' 56,57"	2° 7' 23,59"
120	128° 12' 56,75"	2° 7' 7,74"
121	128° 12' 45,79"	2° 7' 7,73"
122	128° 12' 45,76"	2° 7' 14,97"

Titik Koordinat Batas Zona Perikanan Berkelanjutan

a. Subzona Penangkapan Ikan/Tradisional

Nomor Titik Peta	Koordinat	
	Bujur Timur	Lintang Utara
1	128° 12' 57,63"	2° 18' 13,56"
2	128° 13' 6,64"	2° 18' 41,63"
3	128° 13' 13,80"	2° 18' 46,15"
4	128° 14' 19,24"	2° 22' 34,23"
5	128° 14' 32,63"	2° 26' 46,00"
6	128° 11' 1,95"	2° 27' 8,84"
7	128° 4' 32,96"	2° 25' 0,64"
8	128° 7' 44,30"	2° 11' 18,87"
9	128° 9' 36,88"	2° 8' 37,24"
10	128° 10' 22,75"	2° 7' 51,95"
11	128° 11' 40,93"	2° 6' 56,58"
12	128° 12' 36,28"	2° 6' 8,46"
13	128° 13' 40,23"	2° 4' 56,17"
14	128° 14' 38,68"	2° 4' 30,78"
15	128° 15' 42,23"	2° 3' 51,76"
16	128° 16' 10,41"	2° 2' 47,96"
17	128° 16' 18,51"	2° 2' 38,47"
18	128° 16' 39,65"	2° 2' 21,38"
19	128° 16' 39,65"	2° 3' 14,66"
20	128° 16' 39,79"	2° 3' 34,88"
21	128° 16' 39,72"	2° 3' 42,43"

Nomor Titik Peta	Koordinat	
	Bujur Timur	Lintang Utara
22	128° 17' 27,52"	2° 3' 42,46"

b. Subzona Budidaya

Nomor Titik Peta	Koordinat	
	Bujur Timur	Lintang Utara
142	128° 12' 36,53"	2° 13' 4,90"
143	128° 12' 35,81"	2° 13' 37,50"
144	128° 13' 8,23"	2° 13' 37,64"
145	128° 13' 9,01"	2° 13' 5,37"
146	128° 12' 44,72"	2° 12' 22,72"
147	128° 12' 46,84"	2° 12' 28,27"
148	128° 12' 40,28"	2° 12' 37,19"
149	128° 12' 40,03"	2° 12' 58,80"
150	128° 13' 12,92"	2° 12' 59,16"
151	128° 13' 13,58"	2° 12' 32,52"
152	128° 13' 18,66"	2° 12' 23,84"
153	128° 13' 18,91"	2° 12' 3,48"
154	128° 12' 50,06"	2° 12' 2,91"
155	128° 12' 54,43"	2° 11' 26,30"
156	128° 13' 15,26"	2° 11' 26,34"
157	128° 12' 54,53"	2° 11' 6,69"
158	128° 13' 15,51"	2° 11' 6,53"
159	128° 13' 3,11"	2° 10' 22,21"
160	128° 12' 57,89"	2° 10' 22,10"
161	128° 12' 57,81"	2° 10' 55,31"
162	128° 13' 30,77"	2° 10' 55,25"
163	128° 13' 31,21"	2° 10' 22,73"
164	128° 13' 9,98"	2° 10' 22,30"
165	128° 13' 4,23"	2° 10' 13,96"
166	128° 13' 37,81"	2° 10' 14,11"
167	128° 13' 4,25"	2° 9' 40,28"
168	128° 13' 37,68"	2° 9' 40,46"
169	128° 13' 8,80"	2° 9' 36,16"
170	128° 13' 42,28"	2° 9' 37,06"
171	128° 13' 9,24"	2° 9' 3,10"
172	128° 13' 42,38"	2° 9' 3,29"
112	128° 13' 40,91"	2° 7' 29,26"
113	128° 13' 34,64"	2° 7' 28,51"
174	128° 14' 10,24"	2° 7' 28,97"
175	128° 13' 33,44"	2° 6' 57,13"
176	128° 14' 10,54"	2° 6' 56,46"
177	128° 11' 31,70"	2° 7' 36,12"
178	128° 11' 22,24"	2° 7' 42,44"
179	128° 11' 38,55"	2° 8' 4,31"
180	128° 12' 12,35"	2° 7' 41,83"
181	128° 11' 56,77"	2° 7' 19,38"
182	128° 11' 39,11"	2° 7' 31,13"

Titik Koordinat Batas Zona Lainnya

a. Subzona Tambat Labuh

Nomor Titik Peta	Koordinat	
	Bujur Timur	Lintang Utara
183	128° 12' 8,97"	2° 17' 22,48"
184	128° 11' 54,04"	2° 17' 29,80"
185	128° 11' 44,31"	2° 17' 11,44"
186	128° 11' 57,89"	2° 17' 4,34"

b. Subzona Pelestarian Budaya

Nomor Titik Peta	Koordinat	
	Bujur Timur	Lintang Utara
187	128° 10' 52,87"	2° 18' 33,10"
188	128° 10' 52,38"	2° 18' 48,12"
189	128° 11' 38,58"	2° 18' 48,41"
190	128° 11' 38,60"	2° 18' 16,13"
191	128° 11' 13,00"	2° 18' 16,33"

c. Subzona Perlindungan Mamalia Laut

Nomor Titik Peta	Koordinat	
	Bujur Timur	Lintang Utara
192	128° 13' 39,41"	2° 15' 47,19"
193	128° 13' 5,42"	2° 15' 34,07"
194	128° 13' 24,07"	2° 14' 50,65"
195	128° 14' 0,62"	2° 15' 7,19"
10	128° 10' 22,75"	2° 7' 51,95"
11	128° 11' 40,93"	2° 6' 56,58"
177	128° 11' 31,70"	2° 7' 36,12"
178	128° 11' 22,24"	2° 7' 42,44"
179	128° 11' 38,55"	2° 8' 4,31"
181	128° 11' 56,77"	2° 7' 19,38"
182	128° 11' 39,12"	2° 7' 31,17"
196	128° 10' 56,62"	2° 8' 32,20"
197	128° 14' 59,90"	2° 6' 45,71"
198	128° 14' 43,19"	2° 6' 45,47"
199	128° 14' 43,44"	2° 6' 25,09"
200	128° 15' 7,00"	2° 6' 25,711"
201	128° 16' 22,27"	2° 5' 4,80"
202	128° 16' 37,47"	2° 4' 45,73"
203	128° 16' 42,70"	2° 4' 49,46"
204	128° 16' 52,42"	2° 4' 56,41"
205	128° 16' 53,66"	2° 4' 57,29"
15	128° 15' 42,23"	2° 3' 51,76"
16	128° 16' 10,41"	2° 2' 47,96"
17	128° 16' 18,51"	2° 2' 38,47"
18	128° 16' 39,65"	2° 2' 21,38"
19	128° 16' 39,64"	2° 3' 13,64"

Nomor Titik Peta	Koordinat	
	Bujur Timur	Lintang Utara
20	128° 16' 39,77"	2° 3' 35,74"
206	128° 16' 39,95"	2° 4' 12,14"
207	128° 15' 42,39"	2° 4' 11,79"

d. Subzona Rehabilitasi Karang

Nomor Titik Peta	Koordinat	
	Bujur Timur	Lintang Utara
208	128° 12' 47,15"	2° 11' 44,98"
209	128° 12' 48,35"	2° 11' 44,97"
210	128° 12' 59,48"	2° 11' 26,30"
211	128° 12' 39,95"	2° 11' 26,29"
212	128° 12' 39,94"	2° 11' 32,03"
213	128° 12' 38,73"	2° 9' 51,73"
214	128° 12' 30,18"	2° 9' 51,66"
215	128° 12' 38,68"	2° 10' 2,50"
216	128° 12' 30,14"	2° 10' 2,50"

3

b. Area II

Titik Koordinat Batas Terluar Kawasan

Nomor Titik Peta	Koordinat	
	Bujur Timur	Lintang Utara
23	128° 8' 6,47"	2° 9' 50,28"
24	128° 9' 10,33"	2° 8' 18,53"
25	128° 10' 1,24"	2° 7' 27,57"
26	128° 11' 17,72"	2° 6' 33,72"
27	128° 12' 17,42"	2° 5' 41,36"
28	128° 13' 20,17"	2° 4' 30,59"
29	128° 14' 27,13"	2° 3' 59,83"
30	128° 15' 7,66"	2° 3' 35,66"
31	128° 15' 20,22"	2° 3' 27,86"
32	128° 15' 31,17"	2° 3' 7,71"
33	128° 15' 42,72"	2° 2' 30,12"
34	128° 16' 39,10"	2° 1' 42,61"
35	128° 15' 17,67"	2° 0' 7,50"
36	128° 13' 37,28"	1° 58' 55,17"
37	128° 12' 50,89"	1° 57' 39,60"
38	128° 12' 2,75"	1° 57' 10,60"
39	128° 9' 16,65"	2° 5' 11,65"

Titik Koordinat Batas Zona Inti

Nomor Titik Peta	Koordinat	
	Bujur Timur	Lintang Utara
85	128° 12' 54,88"	2° 3' 9,12"
86	128° 13' 12,80"	2° 3' 9,27"
87	128° 13' 12,95"	2° 2' 50,51"
88	128° 12' 54,87"	2° 2' 50,45"
89	128° 13' 29,53"	2° 1' 2,95"
90	128° 13' 35,93"	2° 1' 2,87"
91	128° 13' 35,74"	2° 0' 46,20"
92	128° 13' 19,10"	2° 0' 46,23"
93	128° 13' 19,00"	2° 0' 52,70"
94	128° 15' 9,99"	2° 2' 45,06"
95	128° 15' 32,50"	2° 2' 45,16"
96	128° 15' 32,60"	2° 2' 23,10"
97	128° 15' 10,07"	2° 2' 23,17"

Titik Koordinat Batas Zona Pemanfaatan

Subzona Pariwisata Alam Perairan

Nomor Titik Peta	Koordinat	
	Bujur Timur	Lintang Utara
123	128° 11' 13,93"	2° 5' 33,74"
124	128° 11' 2,95"	2° 6' 6,60"
125	128° 9' 58,80"	2° 5' 45,00"
126	128° 10' 34,59"	2° 4' 2,24"
127	128° 11' 37,14"	2° 4' 24,27"
128	128° 11' 21,22"	2° 5' 12,14"
129	128° 11' 47,13"	2° 3' 30,54"
130	128° 12' 1,33"	2° 3' 30,68"
131	128° 12' 1,15"	2° 3' 54,46"
132	128° 11' 47,21"	2° 3' 54,54"
29	128° 14' 27,13"	2° 3' 59,83"
30	128° 15' 9,08"	2° 3' 34,81"
31	128° 15' 21,06"	2° 3' 26,83"
32	128° 15' 31,17"	2° 3' 7,71"
133	128° 14' 27,22"	2° 3' 7,51"
134	128° 12' 44,67"	2° 0' 5,70"
135	128° 13' 14,43"	2° 0' 5,97"
136	128° 12' 44,46"	1° 59' 40,66"
137	128° 13' 14,43"	1° 59' 40,66"

Titik Koordinat Batas Zona Perikanan Berkelanjutan

Subzona Penangkapan Ikan/Tradisional

Nomor Titik Peta	Koordinat	
	Bujur Timur	Lintang Utara

Nomor Titik Peta	Koordinat	
	Bujur Timur	Lintang Utara
23	128° 8' 6,47"	2° 9' 50,28"
24	128° 9' 10,33"	2° 8' 18,53"
25	128° 10' 1,24"	2° 7' 27,57"
26	128° 11' 17,72"	2° 6' 33,72"
27	128° 12' 17,42"	2° 5' 41,36"
28	128° 13' 20,17"	2° 4' 30,59"
29	128° 14' 27,13"	2° 3' 59,83"
30	128° 15' 7,66"	2° 3' 35,66"
31	128° 15' 20,22"	2° 3' 27,86"
32	128° 15' 31,17"	2° 3' 7,71"
33	128° 15' 42,72"	2° 2' 30,12"
34	128° 16' 39,10"	2° 1' 42,61"
35	128° 15' 17,67"	2° 0' 7,50"
36	128° 13' 37,28"	1° 58' 55,17"
37	128° 12' 50,89"	1° 57' 39,60"
38	128° 12' 2,75"	1° 57' 10,60"
39	128° 9' 16,65"	2° 5' 11,65"

c. Area III

Titik Koordinat Batas Terluar Kawasan

Nomor Titik Peta	Koordinat	
	Bujur Timur	Lintang Utara
40	128° 16' 46,07"	2° 0' 48,51"
41	128° 16' 40,05"	2° 0' 51,25"
42	128° 15' 40,06"	1° 59' 43,73"
43	128° 14' 30,72"	1° 58' 54,22"
44	128° 14' 2,68"	1° 58' 34,20"
45	128° 13' 15,85"	1° 57' 18,53"
46	128° 12' 13,41"	1° 56' 39,83"
47	128° 12' 40,75"	1° 55' 20,53"
48	128° 20' 19,16"	1° 59' 4,70"
49	128° 20' 23,98"	2° 1' 30,70"
50	128° 20' 23,99"	2° 1' 44,18"
51	128° 20' 24,00"	2° 2' 17,27"

Titik Koordinat Batas Zona Pemanfaatan

Subzona Pariwisata Alam Perairan

Nomor Titik Peta	Koordinat	
	Bujur Timur	Lintang Utara
43	128° 14' 30,72"	1° 58' 54,22"

Nomor Titik Peta	Koordinat	
	Bujur Timur	Lintang Utara
44	128° 14' 2,68"	1° 58' 34,12"
45	128° 13' 15,85"	1° 57' 18,53"
138	128° 15' 6,74"	1° 58' 17,49"
139	128° 13' 37,13"	1° 56' 57,13"
50	128° 20' 23,99"	2° 1' 44,18"
51	128° 20' 24,00"	2° 2' 16,99"
140	128° 17' 47,43"	2° 1' 44,70"
141	128° 17' 47,28"	2° 2' 3,53"

Titik Koordinat Batas Zona Perikanan Berkelanjutan

Subzona Penangkapan Ikan/Tradisional

Nomor Titik Peta	Koordinat	
	Bujur Timur	Lintang Utara
40	128° 16' 46,07"	2° 0' 48,51"
41	128° 16' 40,05"	2° 0' 51,25"
42	128° 15' 40,06"	1° 59' 43,73"
43	128° 14' 30,72"	1° 58' 54,22"
44	128° 14' 2,68"	1° 58' 34,20"
45	128° 13' 15,85"	1° 57' 18,53"
46	128° 12' 13,41"	1° 56' 39,83"
47	128° 12' 40,75"	1° 55' 20,53"
48	128° 20' 19,16"	1° 59' 4,70"
49	128° 20' 23,98"	2° 1' 30,70"
50	128° 20' 23,99"	2° 1' 44,18"
51	128° 20' 24,00"	2° 2' 17,27"

Titik Koordinat Batas Zona Lainnya

Subzona Rehabilitasi Karang

Nomor Titik Peta	Koordinat	
	Bujur Timur	Lintang Utara
217	128° 13' 58,43"	1° 58' 7,25"
218	128° 14' 5,33"	1° 58' 12,82"
219	128° 14' 12,33"	1° 58' 4,21"
220	128° 14' 4,73"	1° 57' 58,05"

Lembar Pengesahan		
No	Pejabat	Paraf
1.	Sekretaris Jenderal	
2.	Sesditjen PRL	
3.	Sesditjen Perikanan Tangkap	
4.	Sesditjen Perikanan Budidaya	
5.	Ses. BRSDM KP	
6.	Karo Hukum dan Organisasi	

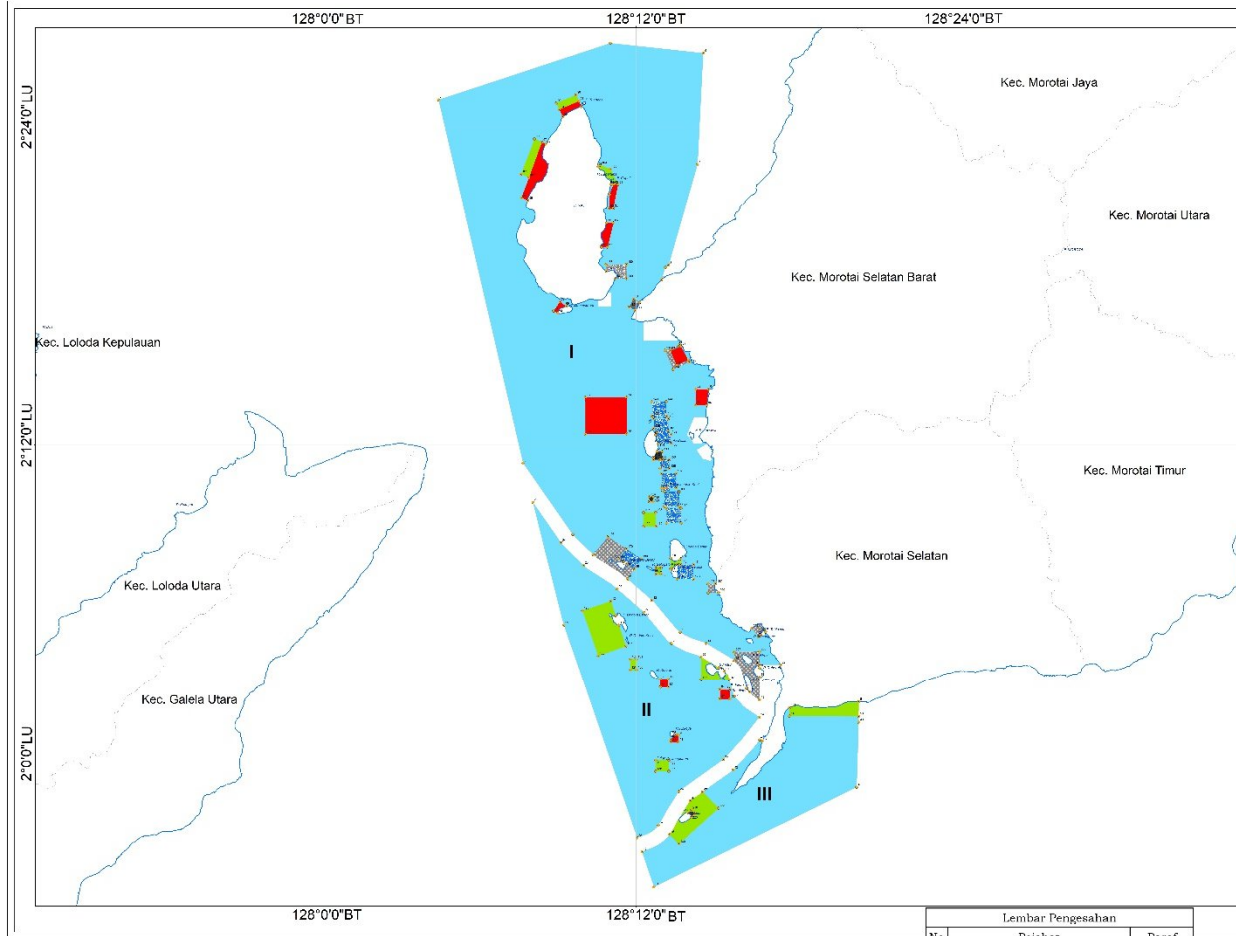
MENTERI KELAUTAN DAN PERIKANAN
REPUBLIK INDONESIA,

EDHY PRABOWO

DRAFT

**PETA KAWASAN KONSERVASI PERAIRAN
PULAU RAO - TANJUNG DEHEGILA DAN PERAIRAN SEKITARNYA
DI PROVINSI MALUKU UTARA**


LAMPIRAN I
KEPUTUSAN MENTERI KELAUTAN DAN PERIKANAN REPUBLIK INDONESIA
NOMOR /KEPMEN KP/2020
TENTANG
KAWASAN KONSERVASI PERAIRAN
PULAU RAO DAN PERAIRAN SEKITARNYA
DI PROVINSI MALUKU UTARA



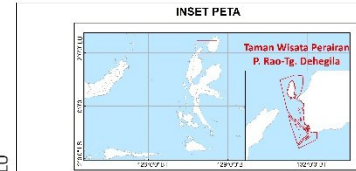



**PETA PENETAPAN KAWASAN KONSERVASI PERAIRAN
PULAU RAO - TANJUNG DEHEGILA DAN PERAIRAN SEKITARNYA
DI PROVINSI MALUKU UTARA**

Luas : 66.892,42 Ha



- LEGENDA**
- Titik batas zonasi
 - Garis Pantai
 - Batas Kecamatan
- Zonasi**
- Zona Inti
 - Zona Pemanfaatan
 - Zona Perikanan Berkelanjutan
 - Sub Zona Penangkapan Ikan Tradisional
 - Sub Zona Budaya
- Zona Lainnya**
- Sub Zona Tambak Labuh
 - Sub Zona Pelestarian Budaya
 - Sub Zona Perlindungan Mamalia Laut
 - Sub Zona Rehabilitasi Karang



KETERANGAN RIWAYAT DAN SUMBER PETA :

1. Peta Rupa Bumi Indonesia Badan Informasi Geospasial Tahun 2018
2. Peta Alokasi Ruang RZWP 3 K Provinsi Maluku Utara Tahun 2018
3. Hasil Survei dan Analisis Tahun 2017

Mengetahui:
Plt. Direktur Jenderal Pengelolaan Ruang Laut

Diusulkan oleh:
Gubernur Provinsi Maluku Utara

ARYO HANGGONO **ABDUL GHANI KASUBA**

Lembar Pengesahan		
No	Pejabat	Paraf
1	Sekretaris Jenderal	
2	Sesditjen PRT	
3	Sesditjen Perikanan Tangkap	
4	Sesditjen Perikanan Budidaya	
5	Ses. BRSDM KP	
6	Karo Hukum dan Organisasi	

MENTERI KELAUTAN DAN PERIKANAN
REPUBLIK INDONESIA,

EDHI PRABOWO