

KEPUTUSAN
MENTERI KELAUTAN DAN PERIKANAN REPUBLIK INDONESIA
NOMOR /KEPMEN-KP/2020

TENTANG

KAWASAN KONSERVASI PESISIR DAN PULAU-PULAU KECIL KEPULAUAN
SULA DAN PERAIRAN SEKITARNYA DI PROVINSI MALUKU UTARA

DENGAN RAHMAT TUHAN YANG MAHA ESA

MENTERI KELAUTAN DAN PERIKANAN REPUBLIK INDONESIA,

- Menimbang : a. bahwa dalam rangka melindungi, melestarikan, dan memanfaatkan potensi perikanan dan adanya habitat penting seperti, terumbu karang, padang lamun, mangrove, sumber daya ikan ekonomis penting seperti kakap, kuwe gerong, napoleon, dan spesies dilindungi seperti penyu, maka perlu dilakukan perlindungan terhadap pesisir dan pulau-pulau kecil Kepulauan Sula dan perairan sekitarnya di Provinsi Maluku Utara;
- b. bahwa pesisir dan pulau-pulau kecil Kepulauan Sula dan perairan sekitarnya di Provinsi Maluku Utara memiliki keunikan fenomena alam dan/atau keunikan yang alami dan berdaya tarik tinggi serta berpeluang besar untuk menunjang pengembangan wisata pesisir dan pulau-pulau kecil yang berkelanjutan;
- c. bahwa berdasarkan pertimbangan sebagaimana dimaksud dalam huruf a dan huruf b, perlu menetapkan Keputusan Menteri Kelautan dan Perikanan tentang Kawasan Konservasi Pesisir dan Pulau-Pulau Kecil Kepulauan Sula dan Perairan Sekitarnya di Provinsi Maluku Utara;
- Mengingat : 1. Peraturan Pemerintah Nomor 60 Tahun 2007 tentang Konservasi Sumber Daya Ikan (Lembaran Negara Republik Indonesia Tahun 2007 Nomor 134, Tambahan Lembaran Negara Republik Indonesia Nomor 4779);
2. Peraturan Presiden Nomor 63 Tahun 2015 tentang Kementerian Kelautan dan Perikanan (Lembaran Negara Republik Indonesia Tahun 2015 Nomor 111), sebagaimana telah diubah dengan Peraturan Presiden Nomor 2 Tahun 2017 tentang Perubahan atas Peraturan Presiden Nomor 63 Tahun 2015 tentang Kementerian Kelautan dan Perikanan (Lembaran Negara Republik Indonesia Tahun 2017 Nomor 5);

3. Peraturan Presiden Nomor 68 Tahun 2019 tentang Organisasi Kementerian Negara (Lembaran Negara Republik Indonesia Tahun 2019 Nomor 203);
4. Peraturan Menteri Kelautan dan Perikanan Nomor PER.17/MEN/2008 tentang Kawasan Konservasi di Wilayah Pesisir dan Pulau-Pulau Kecil;
5. Peraturan Menteri Kelautan Perikanan Nomor PER.25/PERMEN-KP/2012 tentang Pembentukan Peraturan Perundang-Undangan di Lingkungan Kementerian Kelautan dan Perikanan (Berita Negara Republik Indonesia Tahun 2013 Nomor 1), sebagaimana telah diubah dengan Peraturan Menteri Kelautan dan Perikanan Nomor 49/PERMEN-KP/2017 tentang Perubahan Atas Peraturan Menteri Kelautan Perikanan Nomor PER.25/PERMEN-KP/2018 tentang Pembentukan Peraturan Perundang-Undangan di Lingkungan Kementerian Kelautan dan Perikanan (Berita Negara Republik Indonesia Tahun 2017 Nomor 1521);
6. Peraturan Menteri Kelautan dan Perikanan Nomor 6/PERMEN-KP/2017 tentang Organisasi dan Tata Kerja Kementerian Kelautan dan Perikanan (Berita Negara Republik Indonesia Tahun 2017 Nomor 220), sebagaimana telah diubah dengan Peraturan Menteri Kelautan dan Perikanan Nomor 7/PERMEN-KP/2018 tentang Perubahan Atas Peraturan Menteri Kelautan dan Perikanan Nomor 6/PERMEN-KP/2017 tentang Organisasi dan Tata Kerja Kementerian Kelautan dan Perikanan (Berita Negara Republik Indonesia Tahun 2018 Nomor 317);

MEMUTUSKAN:

- Menetapkan : KEPUTUSAN MENTERI KELAUTAN DAN PERIKANAN TENTANG KAWASAN KONSERVASI PESISIR DAN PULAU-PULAU KECIL KEPULAUAN SULA DAN PERAIRAN SEKITARNYA DI PROVINSI MALUKU UTARA.
- KESATU : Menetapkan pesisir dan pulau-pulau kecil Kepulauan Sula dan perairan sekitarnya sebagai Kawasan Konservasi Pesisir dan Pulau-Pulau Kecil Kepulauan Sula dan Perairan Sekitarnya di Provinsi Maluku Utara.
- KEDUA : Kawasan Konservasi Pesisir dan Pulau-Pulau Kecil Kepulauan Sula dan Perairan Sekitarnya di Provinsi Maluku Utara sebagaimana dimaksud pada diktum KESATU dikelola sebagai Taman Pesisir Kepulauan Sula dan Perairan Sekitarnya di Provinsi Maluku Utara.
- KETIGA : Taman Pesisir Kepulauan Sula dan Perairan Sekitarnya di Provinsi Maluku Utara sebagaimana dimaksud diktum KEDUA dengan luas keseluruhan 116.594,20 (seratus enam belas ribu lima ratus sembilan puluh empat koma dua nol) hektare, meliputi:
- a. Area I

Perairan Pulau Sulabesi dengan luas 30.238,01 (tiga puluh ribu dua ratus tiga puluh delapan koma nol satu) hektare, yang terdiri atas:

1. zona inti dengan luas 276,85 (dua ratus tujuh puluh enam koma delapan lima) hektare;
 2. zona pemanfaatan terbatas dengan luas 28.596,09 (dua puluh delapan ribu lima ratus sembilan puluh enam koma nol sembilan) hektare, yang terdiri atas:
 - a) Subzona pariwisata dengan luas 155,59 (seratus lima puluh lima koma lima sembilan) hektare;
 - b) Subzona perikanan berkelanjutan dengan luas 28.432,23 (dua puluh delapan ribu empat ratus tiga puluh dua koma dua tiga) hektare; dan
 - c) Subzona perikanan tradisional dengan luas 8,27 (delapan koma dua tujuh) hektare;
 3. zona lainnya dengan luas 1.365,07 (seribu tiga ratus enam puluh lima koma nol tujuh) hektare, yang terdiri atas:
 - a) Subzona rehabilitasi dengan luas 1.359,28 (seribu tiga ratus lima puluh sembilan koma dua delapan) hektare; dan
 - b) Subzona pelabuhan dengan luas 5,79 (lima koma tujuh sembilan) hektare;
- b. Area II
- Perairan Mangoli Tengah dengan luas 5.672,82 (lima ribu enam ratus tujuh puluh dua koma delapan dua) hektare, yang terdiri atas:
1. zona pemanfaatan terbatas dengan luas 5.518,85 (lima ribu lima ratus delapan belas koma delapan lima) hektare, yang terdiri atas:
 - a) subzona pariwisata dengan luas 100,68 (seratus koma enam delapan) hektare; dan
 - b) subzona perikanan berkelanjutan dengan luas 5.418,17 (lima ribu empat ratus delapan belas koma satu tujuh) hektare;
 2. zona lainnya berupa berupa subzona pelabuhan dengan luas 153,97 (seratus lima puluh tiga koma sembilan tujuh) hektare;
- c. Area III
- Perairan Mangoli Timur, Mangoli Utara Timur, dan Pulau Lifmatola dengan luas 80.683,37 (delapan puluh ribu enam ratus delapan puluh tiga koma tiga tujuh) hektare, yang terdiri atas:
1. zona inti dengan luas 4.276,15 (empat ribu dua ratus tujuh puluh enam koma satu lima) hektare;

2. zona pemanfaatan terbatas dengan luas 76.381,51 (tujuh puluh enam ribu tiga ratus delapan puluh satu koma lima satu) hektare, yang terdiri atas:
 - a) subzona pariwisata dengan luas 985,14 (sembilan ratus delapan puluh lima koma satu empat) hektare;
 - b) subzona perikanan berkelanjutan dengan luas 75.307,84 (tujuh puluh lima ribu tiga ratus tujuh koma delapan empat) hektare;
 - c) subzona perikanan tradisional dengan luas 7,90 (tujuh koma sembilan nol) hektare; dan
 - d) subzona budidaya dengan luas 80,63 (delapan puluh koma enam tiga);
3. zona lainnya berupa subzona rehabilitasi dengan luas 25,71 (dua puluh lima koma tujuh satu) hektare.

- KEEMPAT : Taman Pesisir Kepulauan Sula dan Perairan Sekitarnya di Provinsi Maluku Utara sebagaimana dimaksud diktum KETIGA dengan batas koordinat sebagaimana tercantum dalam Lampiran I dan dan peta sebagaimana tercantum dalam Lampiran II yang merupakan bagian tidak terpisahkan dari Keputusan Menteri ini.
- KELIMA : Menunjuk Pemerintah Daerah Provinsi Maluku Utara untuk melakukan pengelolaan Taman Pesisir Kepulauan Sula dan Perairan Sekitarnya di Provinsi Maluku Utara yang meliputi penunjukan organisasi pengelola dan melakukan sosialisasi kawasan.
- KEENAM : Keputusan Menteri ini mulai berlaku pada tanggal ditetapkan.

Ditetapkan di Jakarta
pada tanggal

MENTERI KELAUTAN DAN PERIKANAN
REPUBLIK INDONESIA,

EDHY PRABOWO

Lembar Pengesahan		
No	Pejabat	Paraf
1.	Sekretaris Jenderal	
2.	Sesditjen PRL	
3.	Sesditjen Perikanan Tangkap	
4.	Sesditjen Perikanan Budidaya	
5.	Ses. BRSDM KP	
6.	Karo Hukum dan Organisasi	

LAMPIRAN I
KEPUTUSAN MENTERI KELAUTAN DAN PERIKANAN
REPUBLIK INDONESIA
NOMOR /KEPMEN-KP/2020
TENTANG
KAWASAN KONSERVASI PESISIR DAN PULAU-PULAU
KECIL KEPULAUAN SULA DAN PERAIRAN
SEKITARNYA DI PROVINSI MALUKU UTARA

BATAS KOORDINAT
KAWASAN KONSERVASI PESISIR DAN PULAU-PULAU KECIL KEPULAUAN
SULA DAN PERAIRAN SEKITARNYA DI PROVINSI MALUKU UTARA

a. Area I (Perairan Pulau Sulabesi)

Titik Koordinat Batas Terluar Kawasan

Nomor Titik Peta	Koordinat	
	Bujur Timur	Lintang Selatan
1	126° 2' 30,89"	2° 28' 27,82"
2	126° 2' 30,83"	2° 28' 28,58"
3	126° 2' 26,43"	2° 29' 12,53"
4	126° 2' 18,38"	2° 30' 27,22"
5	126° 3' 51,73"	2° 30' 25,52"
6	126° 6' 21,38"	2° 27' 1,22"
7	126° 2' 46,23"	2° 6' 58,28"
8	126° 1' 11,73"	2° 6' 12,29"
9	125° 57' 59,28"	2° 6' 12,29"
10	126° 3' 38,87"	2° 27' 56,05"
11	126° 3' 38,42"	2° 27' 55,83"
12	126° 3' 36,65"	2° 27' 58,51"
13	126° 3' 33,75"	2° 28' 4,824"
14	126° 3' 30,55"	2° 28' 10,05"
15	126° 3' 27,76"	2° 28' 14,63"
16	126° 3' 25,83"	2° 28' 17,32"
17	126° 3' 24,66"	2° 28' 18,59"
18	126° 3' 22,07"	2° 28' 20,93"
19	126° 3' 16,95"	2° 28' 24,60"
20	126° 3' 9,46"	2° 28' 29,26"
21	126° 3' 4,90"	2° 28' 31,44"
22	126° 3' 0,66"	2° 28' 32,93"
23	126° 2' 59,22"	2° 28' 34,07"

Titik Koordinat Batas Zona Inti

Nomor Titik Peta	Koordinat	
	Bujur Timur	Lintang Selatan
1	126° 2' 30,89"	2° 28' 27,82"
2	126° 2' 30,83"	2° 28' 28,58"
3	126° 2' 26,43"	2° 29' 12,53"
10	126° 3' 38,87"	2° 27' 56,05"
24	126° 3' 36,92"	2° 29' 12,53"
25	126° 3' 36,99"	2° 28' 20,04"
26	126° 3' 17,66"	2° 28' 34,63"
27	126° 3' 2,59"	2° 28' 40,79"
28	126° 3' 0,06"	2° 28' 36,60"
29	126° 3' 48,41"	2° 28' 0,95"
30	126° 3' 56,93"	2° 27' 54,09"
31	126° 3' 46,19"	2° 27' 47,78"

Titik Koordinat Batas Zona Pemanfaatan Terbatas Subzona Pariwisata

Nomor Titik Peta	Koordinat	
	Bujur Timur	Lintang Selatan
10	126° 3' 38,87"	2° 27' 56,05"
11	126° 3' 38,42"	2° 27' 55,83"
12	126° 3' 36,65"	2° 27' 58,51"
13	126° 3' 33,75"	2° 28' 4,824"
14	126° 3' 30,55"	2° 28' 10,05"
15	126° 3' 27,76"	2° 28' 14,63"
16	126° 3' 25,83"	2° 28' 17,32"
17	126° 3' 24,66"	2° 28' 18,59"
18	126° 3' 22,07"	2° 28' 20,93"
19	126° 3' 16,95"	2° 28' 24,60"
20	126° 3' 9,46"	2° 28' 29,26"
21	126° 3' 4,90"	2° 28' 31,44"
22	126° 3' 0,66"	2° 28' 32,93"
23	126° 2' 59,22"	2° 28' 34,07"
25	126° 3' 36,99"	2° 28' 20,04"
26	126° 3' 17,66"	2° 28' 34,63"
27	126° 3' 2,59"	2° 28' 40,79"
28	126° 3' 0,06"	2° 28' 36,60"
29	126° 3' 48,41"	2° 28' 0,95"
32	126° 4' 11,06"	2° 27' 8,39"
33	126° 4' 19,63"	2° 27' 12,10"
34	126° 4' 32,72"	2° 26' 24,08"
35	126° 4' 30,13"	2° 25' 33,73"
36	126° 4' 18,30"	2° 25' 0,88"
37	126° 4' 14,52"	2° 25' 1,96"
38	126° 3' 46,59"	2° 24' 4,33"

Nomor Titik Peta	Koordinat	
	Bujur Timur	Lintang Selatan
39	126° 3' 56,75"	2° 23' 59,03"
40	126° 3' 50,35"	2° 23' 50,07"
41	126° 3' 41,78"	2° 23' 55,29"
42	126° 2' 21,32"	2° 21' 27,28"
43	126° 2' 30,05"	2° 21' 26,88"
44	126° 2' 27,23"	2° 21' 13,71"
45	126° 2' 23,97"	2° 21' 14,01"
46	125° 57' 56,38"	2° 11' 19,69"
47	125° 57' 59,43"	2° 11' 18,35"
48	125° 57' 51,84"	2° 11' 2,97"
49	125° 57' 48,94"	2° 11' 4,25"
50	125° 57' 45,50"	2° 6' 45,92"
51	125° 57' 47,13"	2° 6' 46,54"
52	125° 57' 51,29"	2° 6' 36,01"
53	125° 57' 49,75"	2° 6' 35,60"

Titik Koordinat Batas Zona Pemanfaatan Terbatas Subzona Perikanan Berkelanjutan

Nomor Titik Peta	Koordinat	
	Bujur Timur	Lintang Selatan
3	126° 2' 26,43"	2° 29' 12,53"
4	126° 2' 18,38"	2° 30' 27,22"
5	126° 3' 51,73"	2° 30' 25,52"
6	126° 6' 21,38"	2° 27' 1,22"
7	126° 2' 46,23"	2° 6' 58,28"
8	126° 1' 11,73"	2° 6' 12,29"
9	125° 57' 59,28"	2° 6' 12,29"
24	126° 3' 36,92"	2° 29' 12,53"
25	126° 3' 36,99"	2° 28' 20,04"
29	126° 3' 48,41"	2° 28' 0,95"
30	126° 3' 56,93"	2° 27' 54,09"
31	126° 3' 46,19"	2° 27' 47,78"
32	126° 4' 11,06"	2° 27' 8,39"
33	126° 4' 19,63"	2° 27' 12,10"
34	126° 4' 32,72"	2° 26' 24,08"
35	126° 4' 30,13"	2° 25' 33,73"
36	126° 4' 18,30"	2° 25' 0,88"
37	126° 4' 14,52"	2° 25' 1,96"
46	125° 57' 56,38"	2° 11' 19,69"
47	125° 57' 59,43"	2° 11' 18,35"
48	125° 57' 51,84"	2° 11' 2,97"
49	125° 57' 48,94"	2° 11' 4,25"
50	125° 57' 45,50"	2° 6' 45,92"
51	125° 57' 47,13"	2° 6' 46,54"
52	125° 57' 51,29"	2° 6' 36,01"

Nomor Titik Peta	Koordinat	
	Bujur Timur	Lintang Selatan
53	125° 57' 49,75"	2° 6' 35,60"
54	126° 1' 58,00"	2° 20' 1,35"
55	126° 2' 1,16"	2° 20' 0,21"
56	126° 1' 54,28"	2° 19' 43,72"
57	126° 1' 51,18"	2° 19' 45,08"
58	126° 1' 23,05"	2° 18' 53,26"
59	126° 1' 26,20"	2° 18' 51,85"
60	126° 1' 20,21"	2° 18' 42,82"
61	126° 1' 16,90"	2° 18' 44,30"
62	126° 3' 47,42"	2° 24' 6,93"
63	126° 4' 45,33"	2° 23' 38,93"
64	126° 3' 16,32"	2° 20' 26,43"
65	126° 2' 18,29"	2° 20' 51,77"
66	125° 59' 21,51"	2° 14' 20,29"
67	125° 59' 25,30"	2° 14' 19,17"
68	125° 59' 15,64"	2° 13' 56,54"
69	125° 59' 1,06"	2° 13' 33,54"
70	125° 58' 57,34"	2° 13' 35,96"

Titik Koordinat Batas Zona Pemanfaatan Terbatas
Subzona Perikanan Tradisional

Nomor Titik Peta	Koordinat	
	Bujur Timur	Lintang Selatan
54	126° 1' 58,00"	2° 20' 1,35"
55	126° 2' 1,16"	2° 20' 0,21"
56	126° 1' 54,28"	2° 19' 43,72"
57	126° 1' 51,18"	2° 19' 45,08"
58	126° 1' 23,05"	2° 18' 53,26"
59	126° 1' 26,20"	2° 18' 51,85"
60	126° 1' 20,21"	2° 18' 42,82"
61	126° 1' 16,90"	2° 18' 44,30"

Titik Koordinat Batas Zona Lainnya
Subzona Rehabilitasi

Nomor Titik Peta	Koordinat	
	Bujur Timur	Lintang Selatan
62	126° 3' 47,42"	2° 24' 6,93"
63	126° 4' 45,33"	2° 23' 38,93"
64	126° 3' 16,32"	2° 20' 26,43"
65	126° 2' 18,29"	2° 20' 51,77"
66	125° 59' 21,51"	2° 14' 20,29"
67	125° 59' 25,30"	2° 14' 19,17"
68	125° 59' 15,64"	2° 13' 56,54"

Nomor Titik Peta	Koordinat	
	Bujur Timur	Lintang Selatan
69	125° 59' 1,06"	2° 13' 33,54"
70	125° 58' 57,34"	2° 13' 35,96"

Titik Koordinat Batas Zona Lainnya
Subzona Pelabuhan

Nomor Titik Peta	Koordinat	
	Bujur Timur	Lintang Selatan
71	126° 2' 29,17"	2° 21' 37,76"
72	126° 2' 32,03"	2° 21' 36,13"
73	126° 2' 30,65"	2° 21' 29,69"
74	126° 2' 21,46"	2° 21' 30,20"

b. Area II (Perairan Mangoli Tengah)

Titik Koordinat Batas Terluar Kawasan

Nomor Titik Peta	Koordinat	
	Bujur Timur	Lintang Selatan
75	125° 54' 44,54"	1° 56' 16,12"
76	125° 54' 24,87"	1° 57' 1,96"
77	125° 51' 53,82"	1° 56' 46,15"
78	125° 47' 19,50"	1° 57' 2,57"
79	125° 47' 19,78"	1° 54' 55,64"

Titik Koordinat Batas Zona Pemanfaatan Terbatas
Subzona Pariwisata

Nomor Titik Peta	Koordinat	
	Bujur Timur	Lintang Selatan
80	125° 48' 27,04"	1° 54' 29,11"
81	125° 48' 32,33"	1° 54' 37,38"
82	125° 48' 31,82"	1° 54' 57,86"
83	125° 47' 50,87"	1° 55' 33,92"
84	125° 47' 30,13"	1° 55' 11,33"
85	125° 48' 6,16"	1° 54' 49,67"

Titik Koordinat Batas Zona Pemanfaatan Terbatas
Subzona Perikanan Berkelanjutan

Nomor Titik Peta	Koordinat	
	Bujur Timur	Lintang Selatan
75	125° 54' 44,54"	1° 56' 16,12"
76	125° 54' 24,87"	1° 57' 1,96"

Nomor Titik Peta	Koordinat	
	Bujur Timur	Lintang Selatan
77	125° 51' 53,82"	1° 56' 46,15"
78	125° 47' 19,50"	1° 57' 2,57"
79	125° 47' 19,78"	1° 54' 55,64"
80	125° 48' 27,04"	1° 54' 29,11"
81	125° 48' 32,33"	1° 54' 37,38"
82	125° 48' 31,82"	1° 54' 57,86"
83	125° 47' 50,87"	1° 55' 33,92"
84	125° 47' 30,13"	1° 55' 11,33"
85	125° 48' 6,16"	1° 54' 49,67"
86	125° 49' 29,02"	1° 54' 0,20"
87	125° 49' 43,27"	1° 54' 27,10"
88	125° 48' 58,57"	1° 54' 50,38"
89	125° 48' 43,64"	1° 54' 21,01"

Titik Koordinat Batas Zona Lainnya
Subzona Pelabuhan

Nomor Titik Peta	Koordinat	
	Bujur Timur	Lintang Selatan
86	125° 49' 29,02"	1° 54' 0,20"
87	125° 49' 43,27"	1° 54' 27,10"
88	125° 48' 58,57"	1° 54' 50,38"
89	125° 48' 43,64"	1° 54' 21,01"

- c. Area III (Perairan Mangoli Timur, Mangoli Utara Timur, dan Pulau Lifmatola)

Titik Koordinat Batas Terluar Kawasan

Nomor Titik Peta	Koordinat	
	Bujur Timur	Lintang Selatan
90	125° 59' 35,07"	1° 54' 43,84"
91	126° 1' 59,61"	1° 58' 50,17"
92	126° 22' 24,75"	1° 54' 8,59"
93	126° 31' 2,49"	1° 53' 43,96"
94	126° 31' 3,07"	1° 45' 57,50"
95	126° 27' 36,90"	1° 45' 59,22"
96	126° 21' 18,39"	1° 45' 55,76"
97	126° 16' 9,84"	1° 45' 52,93"
98	125° 53' 3,84"	1° 45' 40,03"
99	125° 53' 6,73"	1° 46' 53,80"
100	125° 53' 5,26"	1° 47' 40,17"

Titik Koordinat Batas Zona Inti

Nomor	Koordinat
-------	-----------

Titik Peta	Bujur Timur	Lintang Selatan
101	126° 26' 39,36"	1° 50' 10,46"
102	126° 26' 38,58"	1° 50' 34,64"
103	126° 28' 23,16"	1° 50' 34,76"
104	126° 28' 24,08"	1° 50' 4,02"
105	126° 21' 11,54"	1° 48' 53,39"
106	126° 21' 11,55"	1° 48' 31,17"
107	126° 18' 45,78"	1° 48' 30,93"
108	126° 18' 45,72"	1° 48' 55,33"
109	126° 14' 57,13"	1° 49' 0,05"
110	126° 14' 55,58"	1° 47' 43,54"
111	126° 1' 26,71"	1° 47' 42,03"
112	126° 1' 26,02"	1° 47' 58,75"

Titik Koordinat Batas Zona Pemanfaatan Terbatas
Subzona Pariwisata

Nomor Titik Peta	Koordinat	
	Bujur Timur	Lintang Selatan
113	126° 12' 48,21"	1° 54' 27,16"
114	126° 12' 48,21"	1° 54' 35,06"
115	126° 13' 5,92"	1° 54' 35,08"
116	126° 13' 5,92"	1° 54' 27,17"
117	126° 14' 1,19"	1° 52' 42,99"
118	126° 14' 1,20"	1° 52' 50,00"
119	126° 14' 32,33"	1° 52' 53,14"
120	126° 14' 43,06"	1° 52' 53,71"
121	126° 14' 56,20"	1° 52' 51,46"
122	126° 15' 12,22"	1° 52' 38,99"
123	126° 15' 7,12"	1° 52' 31,48"
124	126° 19' 6,99"	1° 50' 38,30"
125	126° 19' 21,71"	1° 50' 45,68"
126	126° 20' 23,96"	1° 49' 13,02"
127	126° 20' 47,40"	1° 49' 14,26"
128	126° 21' 18,57"	1° 48' 55,80"
129	126° 21' 18,58"	1° 48' 53,34"
130	126° 21' 11,59"	1° 48' 53,40"
131	126° 21' 43,58"	1° 49' 23,90"
132	126° 21' 43,57"	1° 49' 22,10"
133	126° 21' 6,93"	1° 49' 23,05"
134	126° 20' 11,15"	1° 49' 56,10"
135	126° 20' 8,33"	1° 50' 17,83"
136	126° 22' 59,04"	1° 50' 17,36"
137	126° 29' 3,49"	1° 49' 9,42"
138	126° 28' 39,76"	1° 48' 42,16"
139	126° 28' 37,77"	1° 48' 42,18"

Titik Koordinat Batas Zona Pemanfaatan Terbatas
Subzona Perikanan Berkelanjutan

Nomor Titik Peta	Koordinat	
	Bujur Timur	Lintang Selatan
90	125° 59' 35,07"	1° 54' 43,84"
91	126° 1' 59,61"	1° 58' 50,17"
92	126° 22' 24,75"	1° 54' 8,59"
93	126° 31' 2,49"	1° 53' 43,96"
94	126° 31' 3,07"	1° 45' 57,50"
95	126° 27' 36,90"	1° 45' 59,22"
96	126° 21' 18,39"	1° 45' 55,76"
97	126° 16' 9,84"	1° 45' 52,93"
98	125° 53' 3,84"	1° 45' 40,03"
99	125° 53' 6,73"	1° 46' 53,80"
100	125° 53' 5,26"	1° 47' 40,17"
101	126° 26' 39,36"	1° 50' 10,46"
102	126° 26' 38,58"	1° 50' 34,64"
103	126° 28' 23,16"	1° 50' 34,76"
104	126° 28' 24,08"	1° 50' 4,02"
105	126° 21' 11,54"	1° 48' 53,39"
106	126° 21' 11,55"	1° 48' 31,17"
107	126° 18' 45,78"	1° 48' 30,93"
108	126° 18' 45,72"	1° 48' 55,33"
109	126° 14' 57,13"	1° 49' 0,05"
110	126° 14' 55,58"	1° 47' 43,54"
111	126° 1' 26,71"	1° 47' 42,03"
112	126° 1' 26,02"	1° 47' 58,75"
113	126° 12' 48,21"	1° 54' 27,16"
114	126° 12' 48,21"	1° 54' 35,06"
115	126° 13' 5,92"	1° 54' 35,08"
116	126° 13' 5,92"	1° 54' 27,17"
117	126° 14' 1,19"	1° 52' 42,99"
118	126° 14' 1,20"	1° 52' 50,00"
119	126° 14' 32,33"	1° 52' 53,14"
120	126° 14' 43,06"	1° 52' 53,71"
121	126° 14' 56,20"	1° 52' 51,46"
122	126° 15' 12,22"	1° 52' 38,99"
123	126° 15' 7,12"	1° 52' 31,48"
124	126° 19' 6,99"	1° 50' 38,30"
125	126° 19' 21,71"	1° 50' 45,68"
126	126° 20' 23,96"	1° 49' 13,02"
127	126° 20' 47,40"	1° 49' 14,26"
128	126° 21' 18,57"	1° 48' 55,80"

Nomor Titik Peta	Koordinat	
	Bujur Timur	Lintang Selatan
129	126° 21' 18,58"	1° 48' 53,34"
130	126° 21' 11,59"	1° 48' 53,40"
131	126° 21' 43,58"	1° 49' 23,90"
132	126° 21' 43,57"	1° 49' 22,10"
133	126° 21' 6,93"	1° 49' 23,05"
134	126° 20' 11,15"	1° 49' 56,10"
135	126° 20' 8,33"	1° 50' 17,83"
136	126° 22' 59,04"	1° 50' 17,36"
137	126° 29' 3,49"	1° 49' 9,42"
138	126° 28' 39,76"	1° 48' 42,16"
139	126° 28' 37,77"	1° 48' 42,18"
140	126° 28' 38,50"	1° 48' 41,29"
141	126° 28' 44,24"	1° 48' 22,88"
142	126° 6' 30,56"	1° 52' 57,91"
143	126° 6' 30,55"	1° 53' 1,21"
144	126° 6' 51,48"	1° 53' 6,58"
145	126° 6' 53,33"	1° 53' 3,82"
146	126° 5' 27,52"	1° 52' 45,43"
147	126° 5' 27,52"	1° 52' 48,94"
148	126° 6' 1,39"	1° 52' 55,28"
149	126° 6' 2,40"	1° 52' 51,97"

Titik Koordinat Batas Zona Pemanfaatan Terbatas Subzona Perikanan Tradisional

Nomor Titik Peta	Koordinat	
	Bujur Timur	Lintang Selatan
142	126° 6' 30,56"	1° 52' 57,91"
143	126° 6' 30,55"	1° 53' 1,21"
144	126° 6' 51,48"	1° 53' 6,58"
145	126° 6' 53,33"	1° 53' 3,82"

Titik Koordinat Batas Zona Pemanfaatan Terbatas Subzona Budidaya

Nomor Titik Peta	Koordinat	
	Bujur Timur	Lintang Selatan
140	126° 28' 38,50"	1° 48' 41,29"
141	126° 28' 44,24"	1° 48' 22,88"

Titik Koordinat Batas Zona Lainnya Subzona Rehabilitasi

Nomor Titik Peta	Koordinat	
	Bujur Timur	Lintang Selatan
146	126° 5' 27,52"	1° 52' 45,43"
147	126° 5' 27,52"	1° 52' 48,94"
148	126° 6' 1,39"	1° 52' 55,28"
149	126° 6' 2,40"	1° 52' 51,97"

Lembar Pengesahan		
No	Pejabat	Paraf
1.	Sekretaris Jenderal	
2.	Sesditjen PRL	
3.	Sesditjen Perikanan Tangkap	
4.	Sesditjen Perikanan Budidaya	
5.	Ses. BRSDM KP	
6.	Karo Hukum dan Organisasi	

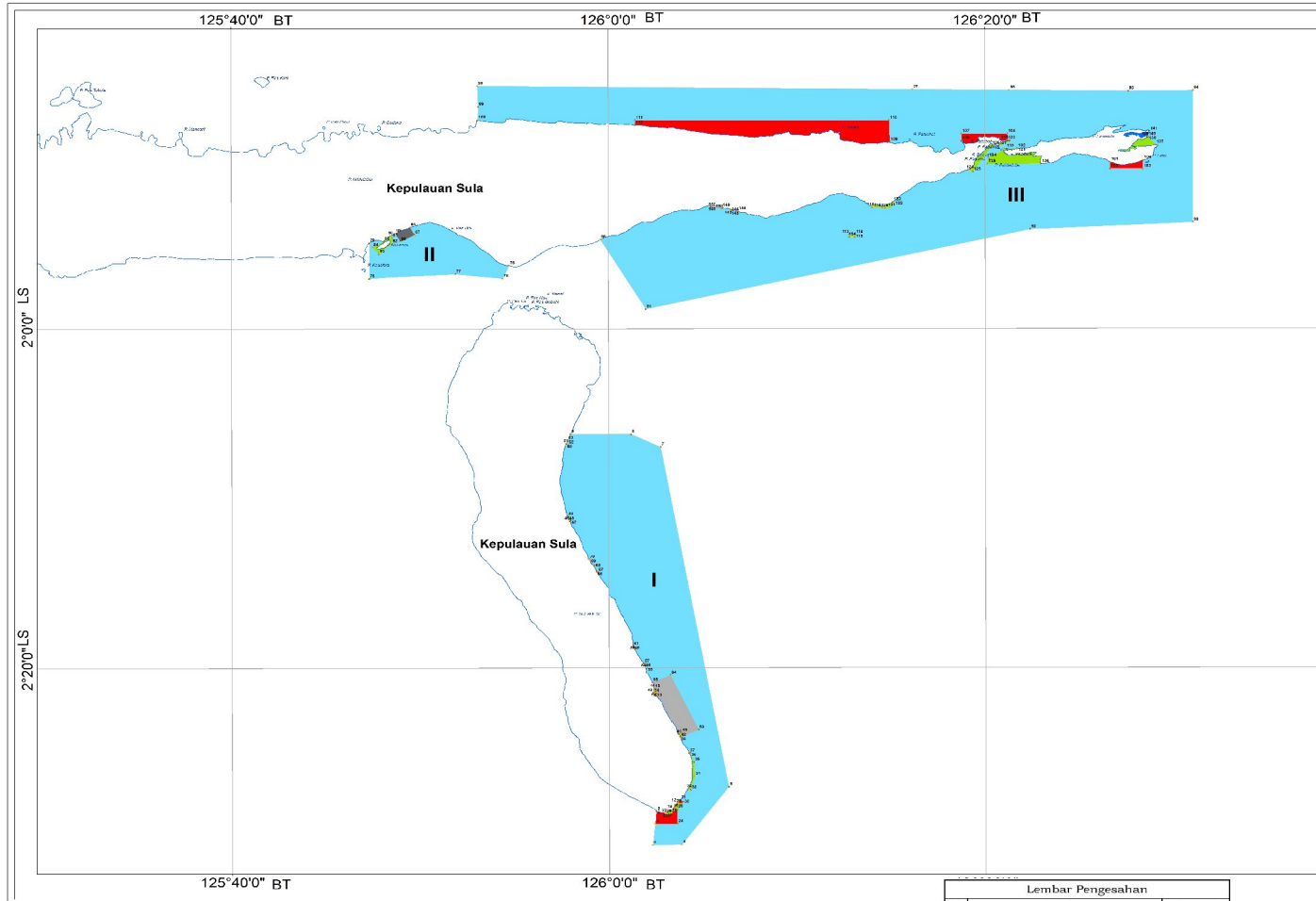
MENTERI KELAUTAN DAN PERIKANAN
REPUBLIK INDONESIA,

EDHY PRABOWO


DRAFT

**PETA KAWASAN KONSERVASI PESISIR DAN PULAU-PULAU KECIL
KEPULAUAN SULA DAN PERAIRAN SEKITARNYA DI PROVINSI MALUKU UTARA**

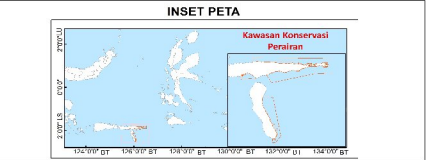
LAMPIRAN II
KEPUTUSAN MENTERI KELAUTAN DAN PERIKANAN
REPUBLIK INDONESIA
NOMOR /K/PEMEN-KP/2020
TENTANG
KAWASAN KONSERVASI PESISIR DAN PULAU-PULAU KECIL
KEPULAUAN SULA DAN PERAIRAN SEKITARNYA
DI PROVINSI MALUKU UTARA



**PETA PENETAPAN KAWASAN KONSERVASI PESISIR
DAN PULAU-PULAU KECIL KEPULAUAN SULA
DAN PERAIRAN SEKITARNYA DI PROVINSI MALUKU UTARA**
Luas : 116.594,20 Ha



- LEGENDA**
- Titik batas zonasi
 - Garis Pantai
 - - - Batas Kecamatan
- Zonasi**
- Zona Inti**
- Zona Inti
- Zona Pemanfaatan Terbatas**
- Subzona Pariwisata
 - Subzona Perikanan Berkelanjutan
 - Subzona Perikanan Tradisional
 - Subzona Budidaya
- Zona Lainnya**
- Subzona Rehabilitasi
 - Subzona Pelabuhan



KETERANGAN RIWAYAT DAN SUMBER PETA :

1. Peta Rupa Bumi Indonesia Badan Informasi Geospasial Tahun 2018
2. Peta Alokasi Ruang RZWP-3-K Provinsi Maluku Utara Tahun 2018
3. Hasil Survei dan Analisis Tahun 2017

Mengetahui: Pjt. Direktur Jenderal Pengelolaan Ruang Laut
Diusulkan oleh: Gubernur Provinsi Maluku Utara

ARYO HANGGONO
ABDUL GHANI KASUBA

Lembar Pengesahan		
No	Pejabat	Paraf
1	Sekretaris Jenderal	
2	Sesditjen PRL	
3	Sesditjen Perikanan Tangkap	
4	Sesditjen Perikanan Budidaya	
5	Ses. BRSDM KP	
6	Karo Hukum dan Organisasi	

MENTERI KELAUTAN DAN PERIKANAN
REPUBLIK INDONESIA,