

KEPUTUSAN
MENTERI KELAUTAN DAN PERIKANAN REPUBLIK INDONESIA
NOMOR /KEPMEN-KP/2020

TENTANG

KAWASAN KONSERVASI PERAIRAN KUBU RAYA DAN KAYONG UTARA
DI PROVINSI KALIMANTAN BARAT

DENGAN RAHMAT TUHAN YANG MAHA ESA

MENTERI KELAUTAN DAN PERIKANAN REPUBLIK INDONESIA,

- Menimbang : a. bahwa dalam rangka melindungi, melestarikan, dan memanfaatkan potensi perikanan dan adanya habitat penting seperti mangrove, ikan ekonomis seperti udang penaeid, spesies dilindungi seperti pesut, penyu, maka perlu dilakukan perlindungan terhadap perairan Kubu Raya dan Kayong Utara di Provinsi Kalimantan Barat;
- b. bahwa perairan Kubu Raya dan Kayong Utara di Provinsi Kalimantan Barat memiliki keunikan fenomena alam dan/atau keunikan yang alami dan berdaya tarik tinggi serta berpeluang besar untuk menunjang pengembangan wisata perairan yang berkelanjutan;
- c. bahwa berdasarkan pertimbangan sebagaimana dimaksud dalam huruf a dan huruf b, perlu menetapkan Keputusan Menteri Kelautan dan Perikanan tentang Kawasan Konservasi Perairan Kubu Raya dan Kayong Utara di Provinsi Kalimantan Barat;
- Mengingat : 1. Peraturan Pemerintah Nomor 60 Tahun 2007 tentang Konservasi Sumber Daya Ikan (Lembaran Negara Republik Indonesia Tahun 2007 Nomor 134, Tambahan Lembaran Negara Republik Indonesia Nomor 4779);
2. Peraturan Presiden Nomor 63 Tahun 2015 tentang Kementerian Kelautan dan Perikanan (Lembaran Negara Republik Indonesia Tahun 2015 Nomor 111), sebagaimana telah diubah dengan Peraturan Presiden Nomor 2 Tahun 2017 tentang Perubahan atas Peraturan Presiden Nomor 63 Tahun 2015 tentang Kementerian Kelautan dan Perikanan (Lembaran Negara Republik Indonesia Tahun 2017 Nomor 5);
3. Peraturan Presiden Nomor 68 Tahun 2019 tentang Organisasi Kementerian Negara (Lembaran Negara Republik Indonesia Tahun 2019 Nomor 203);
4. Peraturan Menteri Kelautan dan Perikanan Nomor PER.02/MEN/2009 tentang Tata Cara Penetapan Kawasan Konservasi Perairan;

5. Peraturan Menteri Kelautan Perikanan Nomor PER.25/PERMEN-KP/2012 tentang Pembentukan Peraturan Perundang-Undangan di Lingkungan Kementerian Kelautan dan Perikanan (Berita Negara Republik Indonesia Tahun 2013 Nomor 1), sebagaimana telah diubah dengan Peraturan Menteri Kelautan dan Perikanan Nomor 49/PERMEN-KP/2017 tentang Perubahan Atas Peraturan Menteri Kelautan Perikanan Nomor PER.25/PERMEN-KP/2018 tentang Pembentukan Peraturan Perundang-Undangan di Lingkungan Kementerian Kelautan dan Perikanan (Berita Negara Republik Indonesia Tahun 2017 Nomor 1521);
6. Peraturan Menteri Kelautan dan Perikanan Nomor 6/PERMEN-KP/2017 tentang Organisasi dan Tata Kerja Kementerian Kelautan dan Perikanan (Berita Negara Republik Indonesia Tahun 2017 Nomor 220), sebagaimana telah diubah dengan Peraturan Menteri Kelautan dan Perikanan Nomor 7/PERMEN-KP/2018 tentang Perubahan Atas Peraturan Menteri Kelautan dan Perikanan Nomor 6/PERMEN-KP/2017 tentang Organisasi dan Tata Kerja Kementerian Kelautan dan Perikanan (Berita Negara Republik Indonesia Tahun 2018 Nomor 317);

MEMUTUSKAN:

- Menetapkan : KEPUTUSAN MENTERI KELAUTAN DAN PERIKANAN TENTANG KAWASAN KONSERVASI PERAIRAN KUBU RAYA DAN KAYONG UTARA DI PROVINSI KALIMANTAN BARAT.
- KESATU : Menetapkan perairan Kubu Raya dan Kayong Utara sebagai Kawasan Konservasi Perairan Kubu Raya dan Kayong Utara di Provinsi Kalimantan Barat.
- KEDUA : Kawasan Konservasi Perairan Kubu Raya dan Kayong Utara di Provinsi Kalimantan Barat sebagaimana dimaksud pada diktum KESATU dikelola sebagai Taman Wisata Perairan Kubu Raya dan Kayong Utara di Provinsi Kalimantan Barat.
- KETIGA : Taman Wisata Perairan Kubu Raya dan Kayong Utara di Provinsi Kalimantan Barat sebagaimana dimaksud diktum KEDUA dengan luas keseluruhan 250.268,61 (dua ratus lima puluh ribu dua ratus enam puluh delapan koma enam satu) hektare, yang terdiri atas:
- a. zona inti dengan luas 18.218,38 (delapan belas ribu dua ratus delapan belas koma tiga delapan) hektare;
 - b. zona pemanfaatan dengan luas 65.495,81 (enam puluh lima ribu empat ratus sembilan puluh lima koma delapan satu) hektare;
 - c. zona perikanan berkelanjutan dengan luas 149.752,97 (seratus empat puluh sembilan ribu tujuh ratus lima puluh dua koma sembilan tujuh) hektare; dan
 - d. zona lainnya dengan luas 16.801,45 (enam belas ribu delapan ratus satu koma empat lima) hektare.

- KEEMPAT : Taman Wisata Perairan Kubu Raya dan Kayong Utara di Provinsi Kalimantan Barat sebagaimana dimaksud diktum KETIGA dengan batas koordinat sebagaimana tercantum dalam Lampiran I dan peta sebagaimana tercantum dalam Lampiran II yang merupakan bagian tidak terpisahkan dari Keputusan Menteri ini.
- KELIMA : Menunjuk Pemerintah Daerah Provinsi Kalimantan Barat untuk melakukan pengelolaan Taman Wisata Perairan Kubu Raya dan Kayong Utara di Provinsi Kalimantan Barat yang meliputi penunjukan organisasi pengelola dan melakukan sosialisasi kawasan.
- KEENAM : Keputusan Menteri ini mulai berlaku pada tanggal ditetapkan.

Ditetapkan di Jakarta
pada tanggal

MENTERI KELAUTAN DAN PERIKANAN
REPUBLIK INDONESIA,

EDHY PRABOWO

Lembar Pengesahan		
No	Pejabat	Paraf
1.	Plt. Sekretaris Jenderal	
2.	Plt. Sesditjen PRL	
3.	Sesditjen Perikanan Tangkap	
4.	Sesditjen Perikanan Budidaya	
5.	Ses. BRSDM KP	
6.	Karo Hukum dan Organisasi	

LAMPIRAN I
KEPUTUSAN MENTERI KELAUTAN DAN PERIKANAN
REPUBLIK INDONESIA
NOMOR /KEPMEN-KP/2020
TENTANG
KAWASAN KONSERVASI PERAIRAN KECIL KUBU
RAYA DAN KAYONG UTARA DI PROVINSI KALIMANTAN
BARAT

BATAS KOORDINAT
KAWASAN KONSERVASI PERAIRAN KUBU RAYA DAN KAYONG UTARA
DI PROVINSI KALIMANTAN BARAT

Titik Koordinat Batas Terluar Kawasan

Nomor Titik Peta	Koordinat	
	Bujur Timur (BT)	Lintang Utara/Selatan (LU/LS)
1	109° 8' 0,70" BT	0° 0' 46,32" LU
2	109° 10' 3,44" BT	0° 0' 36,25" LU
3	109° 11' 2,68" BT	0° 12' 4,36" LS
4	109° 10' 44,09" BT	0° 12' 29,06" LS
5	109° 9' 45,11" BT	0° 13' 46,69" LS
6	109° 9' 42,95" BT	0° 13' 49,53" LS
7	109° 46' 5,81" BT	1° 0' 6,15" LS
8	109° 45' 14,08" BT	1° 0' 6,15" LS
9	109° 45' 14,03" BT	1° 0' 15,69" LS
10	109° 45' 33,44" BT	1° 2' 34,16" LS
11	109° 46' 27,54" BT	1° 2' 34,32" LS
12	109° 53' 23,96" BT	1° 6' 12,21" LS
13	109° 54' 21,15" BT	1° 7' 58,14" LS
14	109° 24' 47,91" BT	1° 23' 45,33" LS
15	109° 11' 14,40" BT	1° 1' 41,13" LS
16	109° 12' 7,86" BT	0° 44' 32,44" LS
17	109° 5' 12,84" BT	0° 31' 49,99" LS
18	109° 3' 51,04" BT	0° 20' 41,49" LS
19	109° 1' 57,99" BT	0° 18' 2,68" LS
20	109° 1' 8,94" BT	0° 15' 24,86" LS
21	109° 2' 6,81" BT	0° 10' 50,05" LS
22	109° 4' 30,55" BT	0° 6' 14,36" LS
23	109° 7' 33,65" BT	0° 2' 46,34" LS

Titik Koordinat Batas Zona Inti

Nomor Titik Peta	Koordinat	
	Bujur Timur (BT)	Lintang Utara/Selatan (LU/LS)
24	109° 4' 19,13" BT	0° 11' 34,11" LS
25	109° 4' 19,13" BT	0° 11' 17,83" LS
26	109° 3' 30,63" BT	0° 11' 17,83" LS
27	109° 3' 30,62" BT	0° 12' 6,66" LS
28	109° 4' 19,12" BT	0° 12' 6,66" LS
29	109° 4' 19,12" BT	0° 11' 44,99" LS
30	109° 6' 49,10" BT	0° 27' 9,82" LS
31	109° 5' 50,10" BT	0° 27' 9,99" LS
32	109° 6' 6,36" BT	0° 31' 22,37" LS
33	109° 7' 46,96" BT	0° 34' 1,63" LS
34	109° 8' 23,48" BT	0° 33' 33,16" LS
35	109° 9' 19,57" BT	0° 34' 14,37" LS
36	109° 9' 13,28" BT	0° 34' 51,37" LS
37	109° 10' 22,41" BT	0° 34' 59,66" LS
38	109° 11' 53,45" BT	0° 34' 32,12" LS
39	109° 11' 34,74" BT	0° 33' 49,14" LS
40	109° 15' 6,63" BT	0° 56' 29,37" LS
41	109° 15' 11,63" BT	0° 56' 47,65" LS
42	109° 15' 33,57" BT	0° 56' 37,78" LS
43	109° 15' 25,00" BT	0° 56' 26,51" LS
44	109° 24' 15,26" BT	0° 55' 59,20" LS
45	109° 24' 26,60" BT	0° 56' 11,35" LS
46	109° 25' 5,30" BT	0° 55' 26,76" LS
47	109° 24' 54,21" BT	0° 55' 15,80" LS
48	109° 28' 16,13" BT	1° 0' 10,69" LS
49	109° 26' 55,73" BT	0° 59' 3,40" LS
50	109° 29' 12,47" BT	0° 56' 47,94" LS
51	109° 34' 23,27" BT	0° 59' 20,06" LS
52	109° 34' 26,68" BT	0° 59' 38,13" LS
53	109° 22' 49,57" BT	1° 15' 10,80" LS
54	109° 21' 31,71" BT	1° 15' 56,36" LS
55	109° 25' 34,76" BT	1° 22' 6,70" LS
56	109° 36' 9,78" BT	1° 16' 22,71" LS
57	109° 35' 14,14" BT	1° 14' 58,41" LS

Titik Koordinat Batas Zona Pemanfaatan

Nomor Titik Peta	Koordinat	
	Bujur Timur (BT)	Lintang Utara/Selatan (LU/LS)
58	109° 10' 26,25" BT	0° 3' 38,30" LS
59	109° 10' 15,92" BT	0° 3' 50,83" LS
60	109° 10' 34,53" BT	0° 4' 2,62" LS
33	109° 7' 46,96" BT	0° 34' 1,63" LS
34	109° 8' 23,48" BT	0° 33' 33,16" LS
35	109° 9' 19,57" BT	0° 34' 14,37" LS

Nomor Titik Peta	Koordinat	
	Bujur Timur (BT)	Lintang Utara/Selatan (LU/LS)
36	109° 9' 13,28" BT	0° 34' 51,37" LS
61	109° 11' 32,03" BT	0° 33' 36,32" LS
62	109° 11' 34,57" BT	0° 33' 34,27" LS
63	109° 11' 12,23" BT	0° 33' 12,00" LS
64	109° 11' 10,29" BT	0° 33' 15,94" LS
65	109° 14' 31,31" BT	0° 43' 55,54" LS
66	109° 14' 24,56" BT	0° 43' 55,34" LS
67	109° 14' 24,47" BT	0° 44' 27,03" LS
68	109° 14' 33,89" BT	0° 44' 26,94" LS
69	109° 27' 14,19" BT	1° 3' 52,32" LS
70	109° 23' 4,71" BT	1° 1' 2,99" LS
71	109° 17' 48,44" BT	1° 0' 32,79" LS
15	109° 11' 14,40" BT	1° 1' 41,13" LS
72	109° 18' 26,25" BT	1° 13' 24,06" LS
73	109° 26' 0,96" BT	1° 9' 19,20" LS
74	109° 39' 24,79" BT	1° 13' 8,67" LS
75	109° 40' 36,95" BT	1° 15' 18,48" LS
13	109° 54' 21,15" BT	1° 7' 58,14" LS
12	109° 53' 23,96" BT	1° 6' 12,21" LS
11	109° 46' 27,54" BT	1° 2' 34,32" LS
10	109° 45' 33,44" BT	1° 2' 34,16" LS

Titik Koordinat Batas Zona Perikanan Berkelanjutan

Nomor Titik Peta	Koordinat	
	Bujur Timur (BT)	Lintang Utara/Selatan (LU/LS)
1	109° 8' 0,70" BT	0° 0' 46,32" LU
2	109° 10' 3,44" BT	0° 0' 36,25" LU
58	109° 10' 26,25" BT	0° 3' 38,30" LS
59	109° 10' 15,92" BT	0° 3' 50,83" LS
60	109° 10' 34,53" BT	0° 4' 2,62" LS
3	109° 11' 2,68" BT	0° 12' 4,36" LS
4	109° 10' 44,09" BT	0° 12' 29,06" LS
30	109° 6' 49,10" BT	0° 27' 9,82" LS
31	109° 5' 50,10" BT	0° 27' 9,99" LS
32	109° 6' 6,36" BT	0° 31' 22,37" LS
33	109° 7' 46,96" BT	0° 34' 1,63" LS
36	109° 9' 13,28" BT	0° 34' 51,37" LS
37	109° 10' 22,41" BT	0° 34' 59,66" LS
38	109° 11' 53,45" BT	0° 34' 32,12" LS
39	109° 11' 34,74" BT	0° 33' 49,14" LS
61	109° 11' 32,03" BT	0° 33' 36,32" LS
62	109° 11' 34,57" BT	0° 33' 34,27" LS
63	109° 11' 12,23" BT	0° 33' 12,00" LS
82	109° 24' 50,71" BT	0° 37' 51,17" LS

Nomor Titik Peta	Koordinat	
	Bujur Timur (BT)	Lintang Utara/Selatan (LU/LS)
83	109° 24' 44,47" BT	0° 38' 26,49" LS
84	109° 24' 23,20" BT	0° 40' 21,79" LS
85	109° 24' 17,65" BT	0° 42' 44,60" LS
76	109° 15' 50,55" BT	0° 39' 53,94" LS
77	109° 15' 51,73" BT	0° 39' 47,54" LS
78	109° 14' 38,99" BT	0° 39' 28,18" LS
79	109° 14' 20,86" BT	0° 41' 56,18" LS
80	109° 14' 21,99" BT	0° 42' 26,66" LS
81	109° 14' 28,46" BT	0° 42' 26,66" LS
65	109° 14' 31,31" BT	0° 43' 55,54" LS
66	109° 14' 24,56" BT	0° 43' 55,34" LS
67	109° 14' 24,47" BT	0° 44' 27,03" LS
68	109° 14' 33,89" BT	0° 44' 26,94" LS
44	109° 24' 15,26" BT	0° 55' 59,20" LS
45	109° 24' 26,60" BT	0° 56' 11,35" LS
46	109° 25' 5,30" BT	0° 55' 26,76" LS
47	109° 24' 54,21" BT	0° 55' 15,80" LS
88	109° 26' 52,71" BT	0° 51' 39,43" LS
89	109° 26' 42,20" BT	0° 52' 10,94" LS
90	109° 32' 58,93" BT	0° 53' 35,86" LS
91	109° 33' 31,65" BT	0° 54' 22,69" LS
92	109° 34' 38,42" BT	0° 54' 29,53" LS
93	109° 34' 47,40" BT	0° 53' 50,98" LS
87	109° 36' 33,13" BT	0° 57' 57,56" LS
86	109° 35' 56,95" BT	0° 58' 53,09" LS
52	109° 34' 26,68" BT	0° 59' 38,13" LS
51	109° 34' 23,27" BT	0° 59' 20,06" LS
50	109° 29' 12,47" BT	0° 56' 47,94" LS
49	109° 26' 55,73" BT	0° 59' 3,40" LS
48	109° 28' 16,13" BT	1° 0' 10,69" LS
69	109° 27' 14,19" BT	1° 3' 52,32" LS
70	109° 23' 4,71" BT	1° 1' 2,99" LS
71	109° 17' 48,44" BT	1° 0' 32,79" LS
15	109° 11' 14,40" BT	1° 1' 41,13" LS
16	109° 12' 7,86" BT	0° 44' 32,44" LS
17	109° 5' 12,84" BT	0° 31' 49,99" LS
18	109° 3' 51,04" BT	0° 20' 41,49" LS
19	109° 1' 57,99" BT	0° 18' 2,68" LS
20	109° 1' 8,94" BT	0° 15' 24,86" LS
21	109° 2' 6,81" BT	0° 10' 50,05" LS
22	109° 4' 30,55" BT	0° 6' 14,36" LS
23	109° 7' 33,65" BT	0° 2' 46,34" LS
53	109° 22' 49,57" BT	1° 15' 10,80" LS
54	109° 21' 31,71" BT	1° 15' 56,36" LS
55	109° 25' 34,76" BT	1° 22' 6,70" LS
56	109° 36' 9,78" BT	1° 16' 22,71" LS
57	109° 35' 14,14" BT	1° 14' 58,41" LS

Nomor Titik Peta	Koordinat	
	Bujur Timur (BT)	Lintang Utara/Selatan (LU/LS)
74	109° 39' 24,79" BT	1° 13' 8,67" LS
75	109° 40' 36,95" BT	1° 15' 18,48" LS
14	109° 24' 47,91" BT	1° 23' 45,33" LS
72	109° 18' 26,25" BT	1° 13' 24,06" LS
73	109° 26' 0,96" BT	1° 9' 19,20" LS

Titik Koordinat Batas Zona Lainnya

Nomor Titik Peta	Koordinat	
	Bujur Timur (BT)	Lintang Utara/Selatan (LU/LS)
76	109° 15' 50,55" BT	0° 39' 53,94" LS
77	109° 15' 51,73" BT	0° 39' 47,54" LS
78	109° 14' 38,99" BT	0° 39' 28,18" LS
79	109° 14' 20,86" BT	0° 41' 56,18" LS
80	109° 14' 21,99" BT	0° 42' 26,66" LS
81	109° 14' 28,46" BT	0° 42' 26,66" LS
7	109° 46' 5,81" BT	1° 0' 6,15" LS
8	109° 45' 14,08" BT	1° 0' 6,15" LS
9	109° 45' 14,03" BT	1° 0' 15,69" LS
86	109° 35' 56,95" BT	0° 58' 53,09" LS
87	109° 36' 33,13" BT	0° 57' 57,56" LS
82	109° 24' 50,71" BT	0° 37' 51,17" LS
83	109° 24' 44,47" BT	0° 38' 26,49" LS
84	109° 24' 23,20" BT	0° 40' 21,79" LS
85	109° 24' 17,65" BT	0° 42' 44,60" LS
88	109° 26' 52,71" BT	0° 51' 39,43" LS
89	109° 26' 42,20" BT	0° 52' 10,94" LS
90	109° 32' 58,93" BT	0° 53' 35,86" LS
91	109° 33' 31,65" BT	0° 54' 22,69" LS
92	109° 34' 38,42" BT	0° 54' 29,53" LS
93	109° 34' 47,40" BT	0° 53' 50,98" LS

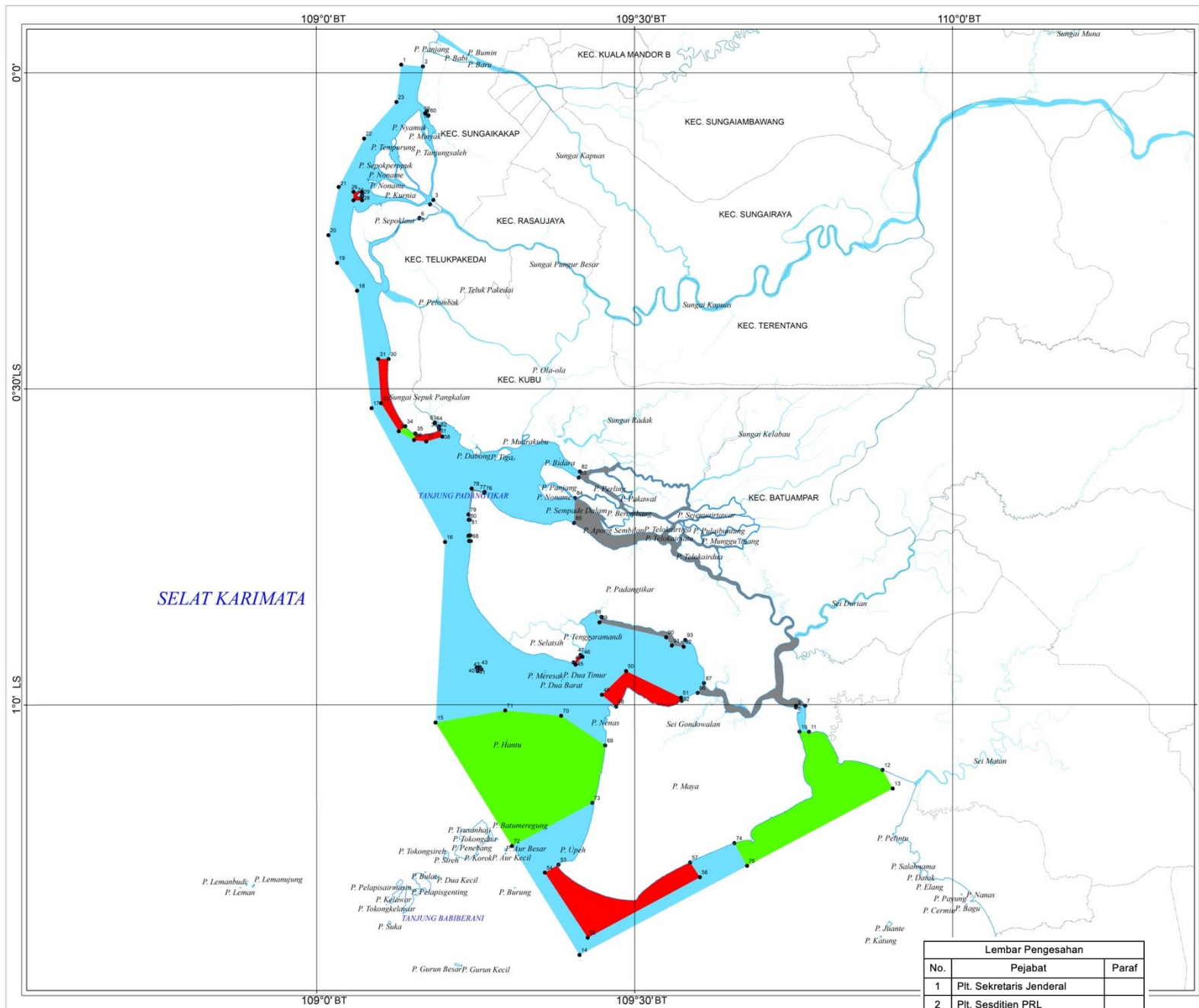
MENTERI KELAUTAN DAN PERIKANAN
REPUBLIK INDONESIA,

Lembar Pengesahan		
No	Pejabat	Paraf
1.	Plt. Sekretaris Jenderal	
2.	Plt. Sesditjen PRL	
3.	Sesditjen Perikanan Tangkap	
4.	Sesditjen Perikanan Budidaya	
5.	Ses. BRSDM KP	
6.	Karo Hukum dan Organisasi	

EDHY PRABOWO


PETA KAWASAN KONSERVASI PERAIRAN KUBU RAYA DAN KAYONG UTARA DI PROVINSI KALIMANTAN BARAT

LAMPIRAN II
KEPUTUSAN MENTERI KELAUTAN DAN PERIKANAN
REPUBLIK INDONESIA
NOMOR /KEPMEN-KP/2020
TENTANG
KAWASAN KONSERVASI PERAIRAN KUBU RAYA DAN KAYONG UTARA
DI PROVINSI KALIMANTAN BARAT



PETA PENETAPAN KAWASAN KONSERVASI PERAIRAN KUBU RAYA DAN KAYONG UTARA DI PROVINSI KALIMANTAN BARAT

Luas : 250.268,61 Ha



Legenda

- Titik Batas Zonasi
 - Batas Kecamatan
 - ~ Sempadan Pantai
 - ~ Sungai
- Zonasi**
- Zona Inti
 - Zona Pemanfaatan
 - Zona Perikanan Berkelanjutan
 - Zona Lainnya

INSET PETA



Keterangan Riwayat dan Sumber Peta

1. Peta Rupabumi Indonesia, Badan Informasi Geospasial tahun 2017
2. Dinas Kelautan dan Perikanan Provinsi Kalimantan Barat Tahun 2019
3. Peraturan Daerah No. 1 Tahun 2019 tentang RZWP-3-K Provinsi Kalimantan Barat
4. Data Survei dan Analisis BPSPL Pontianak Tahun 2019

Mengetahui, Direktur Jenderal Pengelolaan Ruang Laut
Diusulkan Oleh, Gubernur Provinsi Kalimantan Barat

ARYO HANGGONO

SUTARMIDJI

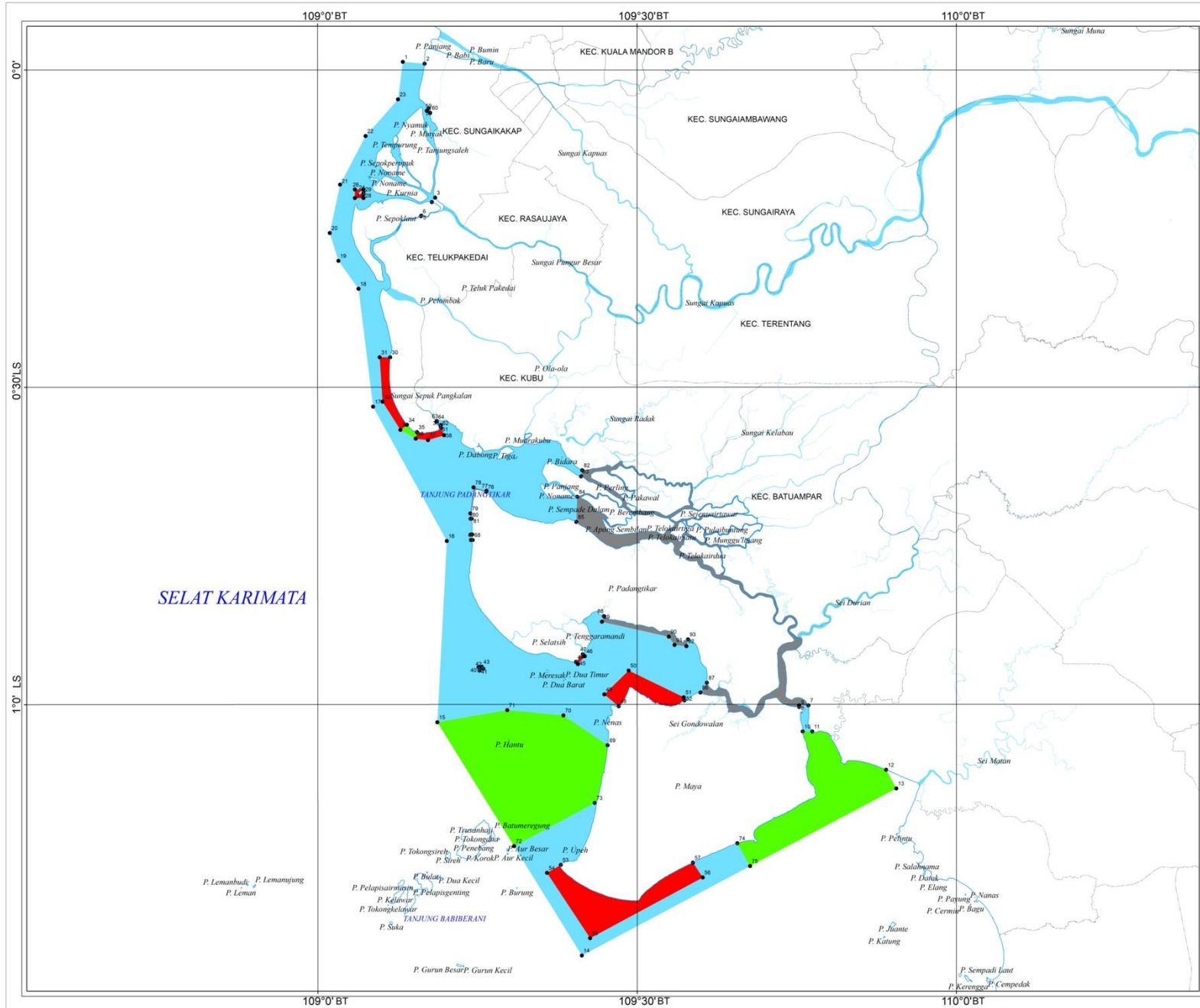
Lembar Pengesahan		
No.	Pejabat	Paraf
1	Plt. Sekretaris Jenderal	
2	Plt. Sesditjen PRL	
3	Sesditjen Perikanan Tangkap	
4	Sesditjen Perikanan Budidaya	
5	Ses. BRSDMKP	
6	Karo Hukum dan Organisasi	

MENTERI KELAUTAN DAN PERIKANAN
REPUBLIK INDONESIA,

EDHY PRABOWO

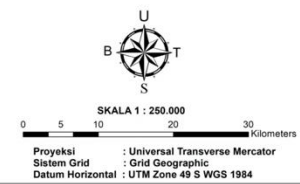
PETA KAWASAN KONSERVASI PERAIRAN KUBU RAYA DAN KAYONG UTARA DI PROVINSI KALIMANTAN BARAT

LAMPIRAN II
KEPUTUSAN MENTERI KELAUTAN DAN PERIKANAN
REPUBLIK INDONESIA
NOMOR /KEPMEN-KP/2020
TENTANG
KAWASAN KONSERVASI PERAIRAN KUBU RAYA DAN KAYONG UTARA
DI PROVINSI KALIMANTAN BARAT



PETA PENETAPAN KAWASAN KONSERVASI PERAIRAN KUBU RAYA DAN KAYONG UTARA DI PROVINSI KALIMANTAN BARAT

Luas : 250.268,61 Ha



Legenda

- Titik Batas Zonasi
 - Batas Kecamatan
 - ~ Sempadan Pantai
 - ~ Sungai
-
- ### Zonasi
- Zona Inti
 - Zona Pemanfaatan
 - Zona Perikanan Berkelanjutan
 - Zona Lainnya

INSET PETA



- ### Keterangan Riwayat dan Sumber Peta
1. Peta Rupabumi Indonesia, Badan Informasi Geospasial tahun 2017
 2. Dinas Kelautan dan Perikanan Provinsi Kalimantan Barat Tahun 2019
 3. Peraturan Daerah No. 1 Tahun 2019 tentang RZWP-3-K Provinsi Kalimantan Barat
 4. Data Survei dan Analisis BPSPL Pontianak Tahun 2019

Mengetahui, Diusulkan Oleh
Direktur Jenderal Pengelolaan Ruang Laut Gubernur Provinsi Kalimantan Barat

ARYO HANGGONO

SUTARMIDJI

MENTERI KELAUTAN DAN PERIKANAN
REPUBLIK INDONESIA,

EDHY PRABOWO