

KEPUTUSAN
MENTERI KELAUTAN DAN PERIKANAN REPUBLIK INDONESIA
NOMOR /KEPMEN-KP/2020

TENTANG

KAWASAN KONSERVASI PESISIR DAN PULAU-PULAU KECIL KEPULAUAN
GURAI CI DAN PERAIRAN SEKITARNYA DI PROVINSI MALUKU UTARA

DENGAN RAHMAT TUHAN YANG MAHA ESA

MENTERI KELAUTAN DAN PERIKANAN REPUBLIK INDONESIA,

- Menimbang : a. bahwa dalam rangka melindungi, melestarikan, dan memanfaatkan keanekaragaman hayati laut seperti potensi perikanan, terumbu karang, padang lamun, kerapu, kakap, hiu, pari manta, penyu, dan lumba-lumba, maka perlu dilakukan perlindungan terhadap pesisir dan pulau-pulau kecil Kepulauan Guraici dan perairan sekitarnya di Provinsi Maluku Utara;
- b. bahwa pesisir dan pulau-pulau kecil Kepulauan Guraici dan perairan sekitarnya di Provinsi Maluku Utara berpeluang besar untuk menunjang pengembangan wisata pesisir dan pulau-pulau kecil yang berkelanjutan;
- c. bahwa berdasarkan pertimbangan sebagaimana dimaksud dalam huruf a dan huruf b, perlu menetapkan Keputusan Menteri Kelautan dan Perikanan tentang Kawasan Konservasi Pesisir dan Pulau-Pulau Kecil Kepulauan Guraici dan Perairan Sekitarnya di Provinsi Maluku Utara.
- Mengingat : 1. Undang-Undang Nomor 27 Tahun 2007 tentang Pengelolaan Wilayah Pesisir dan Pulau-Pulau Kecil (Lembaran Negara Republik Indonesia Tahun 2007 Nomor 2004, Tambahan Lembaran Negara Republik Indonesia Nomor 4739), sebagaimana telah diubah dengan Undang-Undang Nomor 1 Tahun 2014 (Lembaran Negara Republik Indonesia Tahun 2014 Nomor 2, Tambahan Lembaran Negara Republik Indonesia Nomor 5490);
2. Peraturan Presiden Nomor 63 Tahun 2015 tentang Kementerian Kelautan dan Perikanan (Lembaran Negara Republik Indonesia Tahun 2015 Nomor 111), sebagaimana telah diubah dengan Peraturan Presiden Nomor 2 Tahun 2017 tentang Perubahan atas Peraturan Presiden Nomor 63 Tahun 2015 tentang Kementerian Kelautan dan Perikanan (Lembaran Negara Republik Indonesia Tahun 2017 Nomor 5);
3. Peraturan Presiden Nomor 68 Tahun 2019 tentang Organisasi Kementerian Negara (Lembaran Negara Republik Indonesia Tahun 2019 Nomor 203);

4. Peraturan Menteri Kelautan dan Perikanan Nomor PER.17/MEN/2008 tentang Kawasan Konservasi di Wilayah Pesisir dan Pulau-Pulau Kecil;
5. Peraturan Menteri Kelautan Perikanan Nomor PER.25/PERMEN-KP/2012 tentang Pembentukan Peraturan Perundang-Undangan di Lingkungan Kementerian Kelautan dan Perikanan (Berita Negara Republik Indonesia Tahun 2013 Nomor 1), sebagaimana telah diubah dengan Peraturan Menteri Kelautan dan Perikanan Nomor 49/PERMEN-KP/2017 tentang Perubahan Atas Peraturan Menteri Kelautan Perikanan Nomor PER.25/PERMEN-KP/2018 tentang Pembentukan Peraturan Perundang-Undangan di Lingkungan Kementerian Kelautan dan Perikanan (Berita Negara Republik Indonesia Tahun 2017 Nomor 1521);
6. Peraturan Menteri Kelautan dan Perikanan Nomor 6/PERMEN-KP/2017 tentang Organisasi dan Tata Kerja Kementerian Kelautan dan Perikanan (Berita Negara Republik Indonesia Tahun 2017 Nomor 220), sebagaimana telah diubah dengan Peraturan Menteri Kelautan dan Perikanan Nomor 7/PERMEN-KP/2018 tentang Perubahan Atas Peraturan Menteri Kelautan dan Perikanan Nomor 6/PERMEN-KP/2017 tentang Organisasi dan Tata Kerja Kementerian Kelautan dan Perikanan (Berita Negara Republik Indonesia Tahun 2018 Nomor 317);

MEMUTUSKAN:

- Menetapkan : KEPUTUSAN MENTERI KELAUTAN DAN PERIKANAN TENTANG KAWASAN KONSERVASI PESISIR DAN PULAU-PULAU KECIL KEPULAUAN GURAICI DAN PERAIRAN SEKITARNYA DI PROVINSI MALUKU UTARA.
- KESATU : Menetapkan pesisir dan pulau-pulau kecil Kepulauan Guraici dan perairan sekitarnya sebagai Kawasan Konservasi Pesisir dan Pulau-Pulau Kecil Kepulauan Guraici dan Perairan Sekitarnya di Provinsi Maluku Utara.
- KEDUA : Kawasan Konservasi Pesisir dan Pulau-Pulau Kecil Kepulauan Guraici dan Perairan Sekitarnya di Provinsi Maluku Utara sebagaimana dimaksud diktum KESATU dikelola sebagai Taman Pulau Kecil Kepulauan Guraici dan Perairan Sekitarnya di Provinsi Maluku Utara.
- KETIGA : Taman Pulau Kecil Kepulauan Guraici dan Perairan Sekitarnya di Provinsi Maluku Utara sebagaimana dimaksud diktum KEDUA dengan luas keseluruhan 91.538,99 (sembilan puluh satu ribu lima ratus tiga puluh delapan koma sembilan sembilan) hektare, yang terdiri atas:
- a. zona inti dengan luas 1.981,02 (seribu sembilan ratus delapan puluh satu koma nol dua) hektare; dan

- b. zona pemanfaatan terbatas dengan luas 89.557,97 (delapan puluh sembilan ribu lima ratus lima puluh tujuh koma sembilan tujuh) hektare.
- KEEMPAT : Taman Pulau Kecil Kepulauan Guraici dan Perairan Sekitarnya di Provinsi Maluku Utara sebagaimana dimaksud diktum KETIGA dengan batas koordinat dan peta sebagaimana tercantum dalam Lampiran I dan Lampiran II yang merupakan bagian tidak terpisahkan dari Keputusan Menteri ini.
- KELIMA : Menunjuk Pemerintah Daerah Provinsi Maluku Utara untuk melakukan pengelolaan Taman Pulau Kecil Kepulauan Guraici dan Perairan Sekitarnya di Provinsi Maluku Utara yang meliputi penunjukan organisasi pengelola dan melakukan sosialisasi kawasan.
- KEENAM : Keputusan Menteri ini mulai berlaku pada tanggal ditetapkan.

Ditetapkan di Jakarta
pada tanggal

MENTERI KELAUTAN DAN
PERIKANAN REPUBLIK INDONESIA,

EDHY PRABOWO

Lembar Pengesahan		
No	Pejabat	Paraf
1.	Sekretaris Jenderal	
2.	Plt. Sesditjen PRL	
3.	Sesditjen Perikanan Tangkap	
4.	Sesditjen Perikanan Budidaya	
5.	Ses. BRSDM KP	
6.	Karo Hukum dan Organisasi	

LAMPIRAN I
KEPUTUSAN MENTERI KELAUTAN DAN PERIKANAN
REPUBLIK INDONESIA
NOMOR /KEPMEN-KP/2020
TENTANG
KAWASAN KONSERVASI PESISIR DAN PULAU-PULAU
KECIL KEPULAUAN GURAICI DAN PERAIRAN
SEKITARNYA DI PROVINSI MALUKU UTARA

BATAS KOORDINAT
KAWASAN KONSERVASI PESISIR DAN PULAU-PULAU KECIL KEPULAUAN
GURAICI DAN PERAIRAN SEKITARNYA DI PROVINSI MALUKU UTARA

Titik Koordinat Batas Terluar Kawasan

Nomor Titik Peta	Koordinat	
	Bujur Timur (BT)	Lintang Utara/Selatan (LU/LS)
1	127° 5' 16,11" BT	0° 10' 4,97" LU
2	127° 19' 7,32" BT	0° 10' 5,04" LU
3	127° 5' 17,32" BT	0° 10' 9,31" LS
4	127° 19' 7,22" BT	0° 10' 9,39" LS
5	127° 15' 35,84" BT	0° 4' 35,13" LS
6	127° 15' 28,44" BT	0° 4' 19,62" LS
7	127° 15' 48,25" BT	0° 4' 9,45" LS
8	127° 15' 54,95" BT	0° 4' 22,58" LS
9	127° 14' 41,45" BT	0° 1' 56,90" LS
10	127° 14' 41,33" BT	0° 2' 3,18" LS
11	127° 14' 49,21" BT	0° 2' 4,89" LS
12	127° 14' 50,54" BT	0° 1' 58,33" LS

Titik Koordinat Batas Zona Inti

Nomor Titik Peta	Koordinat	
	Bujur Timur (BT)	Lintang Utara/Selatan (LU/LS)
13	127° 7' 4,00" BT	0° 8' 52,31" LU
14	127° 6' 39,62" BT	0° 9' 10,82" LU
15	127° 5' 38,77" BT	0° 9' 10,94" LU
16	127° 5' 38,74" BT	0° 8' 50,90" LU
17	127° 6' 40,91" BT	0° 8' 33,95" LU
18	127° 6' 49,28" BT	0° 8' 13,07" LU
19	127° 5' 38,69" BT	0° 8' 14,89" LU
20	127° 5' 38,65" BT	0° 7' 44,42" LU
21	127° 6' 55,06" BT	0° 7' 6,78" LU
22	127° 6' 54,85" BT	0° 7' 54,65" LU
23	127° 8' 47,64" BT	0° 9' 33,07" LU
24	127° 8' 28,50" BT	0° 9' 33,18" LU

Nomor Titik Peta	Koordinat	
	Bujur Timur (BT)	Lintang Utara/Selatan (LU/LS)
25	127° 8' 28,34" BT	0° 9' 1,65" LU
26	127° 8' 43,89" BT	0° 9' 1,65" LU
27	127° 8' 43,90" BT	0° 9' 5,42" LU
28	127° 12' 54,27" BT	0° 8' 38,92" LU
29	127° 12' 54,23" BT	0° 8' 57,34" LU
30	127° 12' 6,39" BT	0° 8' 57,34" LU
31	127° 12' 6,68" BT	0° 8' 10,82" LU
32	127° 12' 36,67" BT	0° 8' 10,83" LU
33	127° 13' 41,55" BT	0° 1' 59,56" LU
34	127° 13' 48,31" BT	0° 1' 59,72" LU
35	127° 13' 48,04" BT	0° 2' 24,14" LU
36	127° 12' 44,27" BT	0° 2' 23,52" LU
37	127° 12' 44,21" BT	0° 1' 15,32" LU
38	127° 13' 28,24" BT	0° 1' 15,37" LU
39	127° 13' 28,08" BT	0° 1' 21,29" LU
40	127° 13' 10,20" BT	0° 0' 46,45" LU
41	127° 14' 1,11" BT	0° 0' 46,68" LU
42	127° 14' 1,05" BT	0° 0' 14,90" LU
43	127° 13' 10,29" BT	0° 0' 15,02" LU
44	127° 10' 12,82" BT	0° 0' 45,27" LS
45	127° 11' 48,57" BT	0° 1' 6,39" LS
46	127° 12' 3,57" BT	0° 0' 37,25" LS
47	127° 10' 12,87" BT	0° 0' 14,51" LS
49	127° 9' 53,50" BT	0° 0' 54,52" LS
50	127° 9' 53,46" BT	0° 0' 47,01" LS
51	127° 9' 36,18" BT	0° 0' 47,18" LS
52	127° 9' 36,39" BT	0° 0' 58,85" LS
53	127° 9' 53,63" BT	0° 0' 58,77" LS
54	127° 9' 53,62" BT	0° 0' 57,17" LS
55	127° 13' 22,44" BT	0° 1' 19,95" LS
56	127° 13' 14,05" BT	0° 1' 19,93" LS
57	127° 13' 25,04" BT	0° 0' 58,60" LS
58	127° 13' 47,42" BT	0° 0' 58,95" LS
59	127° 13' 35,91" BT	0° 1' 20,01" LS
60	127° 13' 31,62" BT	0° 1' 19,99" LS
61	127° 14' 3,39" BT	0° 0' 57,33" LS
62	127° 14' 27,24" BT	0° 1' 11,86" LS
63	127° 14' 14,94" BT	0° 1' 32,86" LS
64	127° 13' 50,78" BT	0° 1' 15,91" LS
65	127° 16' 8,30" BT	0° 4' 18,77" LS
66	127° 16' 18,31" BT	0° 4' 13,47" LS
67	127° 16' 26,82" BT	0° 4' 25,83" LS
68	127° 16' 12,15" BT	0° 4' 35,55" LS
69	127° 13' 13,04" BT	0° 5' 29,97" LS
70	127° 13' 31,12" BT	0° 5' 5,22" LS
71	127° 13' 50,41" BT	0° 5' 18,94" LS
72	127° 13' 33,13" BT	0° 5' 44,69" LS

Nomor Titik Peta	Koordinat	
	Bujur Timur (BT)	Lintang Utara/Selatan (LU/LS)
73	127° 12' 43,32" BT	0° 6' 11,05" LS
74	127° 13' 4,43" BT	0° 5' 42,46" LS
75	127° 13' 25,14" BT	0° 5' 56,76" LS
76	127° 13' 4,66" BT	0° 6' 27,12" LS
77	127° 12' 18,39" BT	0° 7' 22,01" LS
78	127° 12' 3,95" BT	0° 7' 35,52" LS
79	127° 13' 19,85" BT	0° 8' 50,38" LS
80	127° 14' 35,62" BT	0° 8' 3,67" LS
81	127° 14' 29,99" BT	0° 7' 56,21" LS

Titik Koordinat Batas Zona Pemanfaatan Terbatas

Nomor Titik Peta	Koordinat	
	Bujur Timur (BT)	Lintang Utara/Selatan (LU/LS)
1	127° 5' 16,11" BT	0° 10' 4,97" LU
2	127° 19' 7,32" BT	0° 10' 5,04" LU
3	127° 5' 17,32" BT	0° 10' 9,31" LS
4	127° 19' 7,22" BT	0° 10' 9,39" LS
5	127° 15' 35,84" BT	0° 4' 35,13" LS
6	127° 15' 28,44" BT	0° 4' 19,62" LS
7	127° 15' 48,25" BT	0° 4' 9,45" LS
8	127° 15' 54,95" BT	0° 4' 22,58" LS
9	127° 14' 41,45" BT	0° 1' 56,90" LS
10	127° 14' 41,33" BT	0° 2' 3,18" LS
11	127° 14' 49,21" BT	0° 2' 4,89" LS
12	127° 14' 50,54" BT	0° 1' 58,33" LS

Ditetapkan di Jakarta
pada tanggal

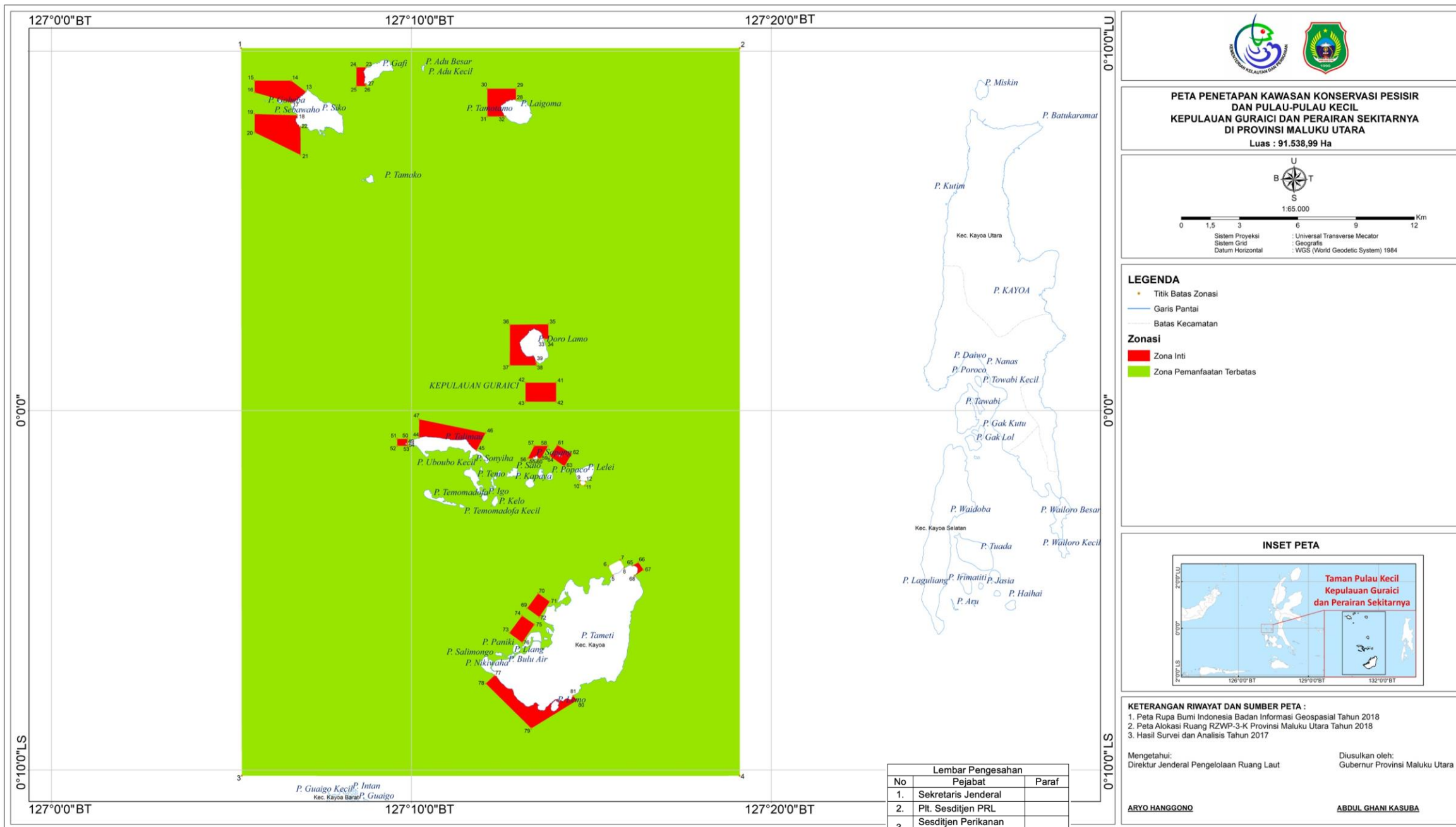
MENTERI KELAUTAN DAN PERIKANAN
REPUBLIK INDONESIA,

EDHY PRABOWO

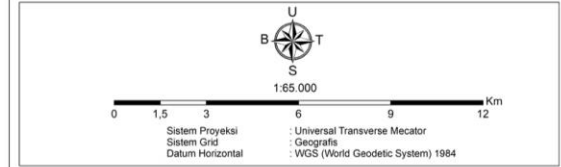
Lembar Pengesahan		
No	Pejabat	Paraf
1.	Sekretaris Jenderal	
2.	Plt. Sesditjen PRL	
3.	Sesditjen Perikanan Tangkap	
4.	Sesditjen Perikanan Budidaya	
5.	Ses. BRSDM KP	
6.	Karo Hukum dan Organisasi	

PETA KAWASAN KONSERVASI PESISIR DAN PULAU-PULAU KECIL KEPULAUAN GURAI CI DAN PERAIRAN SEKITARNYA DI PROVINSI MALUKU UTARA

LAMPIRAN II
KEPUTUSAN MENTERI KELAUTAN DAN PERIKANAN
REPUBLIK INDONESIA
NOMOR /KEPMEN-KP/2020
TENTANG
KAWASAN KONSERVASI PESISIR DAN PULAU-PULAU KECIL KEPULAUAN GURAI CI
DAN PERAIRAN SEKITARNYA DI PROVINSI MALUKU UTARA

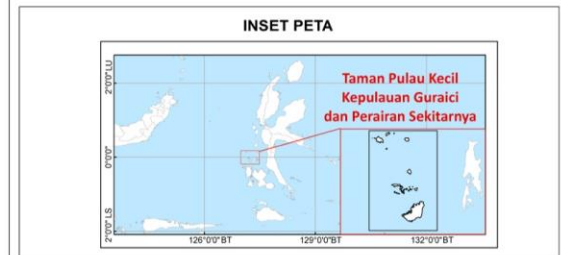


PETA PENETAPAN KAWASAN KONSERVASI PESISIR DAN PULAU-PULAU KECIL KEPULAUAN GURAI CI DAN PERAIRAN SEKITARNYA DI PROVINSI MALUKU UTARA
Luas : 91.538,99 Ha



LEGENDA
 * Titik Batas Zonasi
 — Garis Pantai
 — Batas Kecamatan
Zonasi
 ■ Zona Inti
 ■ Zona Pemanfaatan Terbatas

INSET PETA
 Taman Pulau Kecil Kepulauan Gurai Ci dan Perairan Sekitarnya



KETERANGAN RIWAYAT DAN SUMBER PETA :
 1. Peta Rupa Bumi Indonesia Badan Informasi Geospasial Tahun 2018
 2. Peta Alokasi Ruang RZWP-3-K Provinsi Maluku Utara Tahun 2018
 3. Hasil Survei dan Analisis Tahun 2017

Mengetahui:
Direktur Jenderal Pengelolaan Ruang Laut
Diusulkan oleh:
Gubernur Provinsi Maluku Utara

ARYO HANGGONO **ABDUL GHANI KASUBA**

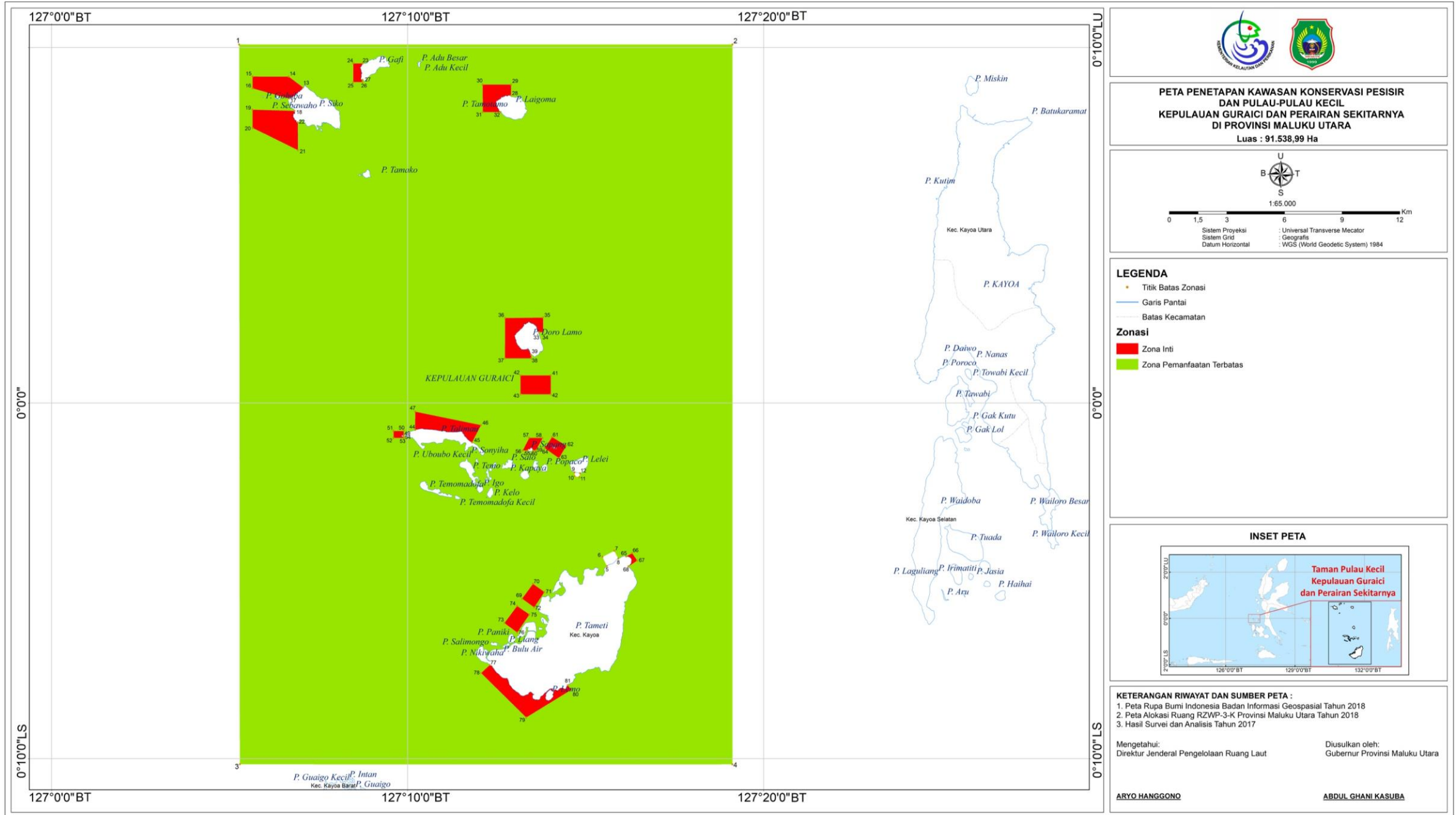
Lembar Pengesahan		
No	Pejabat	Paraf
1.	Sekretaris Jenderal	
2.	Plt. Sesditjen PRL	
3.	Sesditjen Perikanan Tangkap	
4.	Sesditjen Perikanan Budidaya	
5.	Ses. BRSDM KP	
6.	Karo Hukum dan Organisasi	


MENTERI KELAUTAN DAN PERIKANAN
REPUBLIK INDONESIA,

EDHY PRABOWO

PETA KAWASAN KONSERVASI PESISIR DAN PULAU-PULAU KECIL KEPULAUAN GURAI CI DAN PERAIRAN SEKITARNYA DI PROVINSI MALUKU UTARA

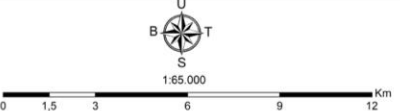
LAMPIRAN II
KEPUTUSAN MENTERI KELAUTAN DAN PERIKANAN
REPUBLIK INDONESIA
NOMOR /KEPMEN-KP/2020
TENTANG
KAWASAN KONSERVASI PESISIR DAN PULAU-PULAU KECIL KEPULAUAN GURAI CI
DAN PERAIRAN SEKITARNYA DI PROVINSI MALUKU UTARA





PETA PENETAPAN KAWASAN KONSERVASI PESISIR DAN PULAU-PULAU KECIL KEPULAUAN GURAI CI DAN PERAIRAN SEKITARNYA DI PROVINSI MALUKU UTARA

Luas : 91.538,99 Ha



Sistem Proyeksi : Universal Transverse Mercator
Sistem Grid : Geografis
Datum Horizontal : WGS (World Geodetic System) 1984


LEGENDA

- Titik Batas Zonasi
- Garis Pantai
- Batas Kecamatan

Zonasi

- Zona Inti
- Zona Pemanfaatan Terbatas

INSET PETA



KETERANGAN RIWAYAT DAN SUMBER PETA :

1. Peta Rupa Bumi Indonesia Badan Informasi Geospasial Tahun 2018
2. Peta Alokasi Ruang RZWP-3-K Provinsi Maluku Utara Tahun 2018
3. Hasil Survei dan Analisis Tahun 2017

Mengetahui:
Direktur Jenderal Pengelolaan Ruang Laut

Diusulkan oleh:
Gubernur Provinsi Maluku Utara

ARYO HANGGONO **ABDUL GHANI KASUBA**

MENTERI KELAUTAN DAN PERIKANAN
REPUBLIK INDONESIA,

EDHY PRABOWO