

KEPUTUSAN
MENTERI KELAUTAN DAN PERIKANAN REPUBLIK INDONESIA
NOMOR /KEPMEN-KP/2020

TENTANG

KAWASAN KONSERVASI PERAIRAN PULAU MAKIAN-MOTI
DI PROVINSI MALUKU UTARA

DENGAN RAHMAT TUHAN YANG MAHA ESA

MENTERI KELAUTAN DAN PERIKANAN REPUBLIK INDONESIA,

- Menimbang : a. bahwa dalam rangka melindungi, melestarikan, dan memanfaatkan keanekaragaman hayati laut seperti potensi perikanan, terumbu karang, padang lamun, kerapu, kakap, penyu, napoleon, dan hiu, maka perlu dilakukan perlindungan terhadap perairan Pulau Makian-Moti di Provinsi Maluku Utara;
- b. bahwa perairan Pulau Makian-Moti di Provinsi Maluku Utara berpeluang besar untuk menunjang pengembangan wisata perairan yang berkelanjutan;
- c. bahwa berdasarkan pertimbangan sebagaimana dimaksud dalam huruf a dan huruf b, perlu menetapkan Keputusan Menteri Kelautan dan Perikanan tentang Kawasan Konservasi Perairan Pulau Makian-Moti di Provinsi Maluku Utara.
- Mengingat : 1. Peraturan Pemerintah Nomor 60 Tahun 2007 tentang Konservasi Sumber Daya Ikan (Lembaran Negara Republik Indonesia Tahun 2007 Nomor 134, Tambahan Lembaran Negara Republik Indonesia Nomor 4779);
2. Peraturan Presiden Nomor 63 Tahun 2015 tentang Kementerian Kelautan dan Perikanan (Lembaran Negara Republik Indonesia Tahun 2015 Nomor 111), sebagaimana telah diubah dengan Peraturan Presiden Nomor 2 Tahun 2017 tentang Perubahan atas Peraturan Presiden Nomor 63 Tahun 2015 tentang Kementerian Kelautan dan Perikanan (Lembaran Negara Republik Indonesia Tahun 2017 Nomor 5);
3. Peraturan Presiden Nomor 68 Tahun 2019 tentang Organisasi Kementerian Negara (Lembaran Negara Republik Indonesia Tahun 2019 Nomor 203);
4. Peraturan Menteri Kelautan dan Perikanan Nomor PER.02/MEN/2009 tentang Tata Cara Penetapan Kawasan Konservasi Perairan;
5. Peraturan Menteri Kelautan Perikanan Nomor PER.25/PERMEN-KP/2012 tentang Pembentukan Peraturan Perundang-Undangan di Lingkungan Kementerian Kelautan dan Perikanan (Berita Negara

Republik Indonesia Tahun 2013 Nomor 1), sebagaimana telah diubah dengan Peraturan Menteri Kelautan dan Perikanan Nomor 49/PERMEN-KP/2017 tentang Perubahan Atas Peraturan Menteri Kelautan dan Perikanan Nomor PER.25/PERMEN-KP/2018 tentang Pembentukan Peraturan Perundang-Undangan di Lingkungan Kementerian Kelautan dan Perikanan (Berita Negara Republik Indonesia Tahun 2017 Nomor 1521);

6. Peraturan Menteri Kelautan dan Perikanan Nomor 6/PERMEN-KP/2017 tentang Organisasi dan Tata Kerja Kementerian Kelautan dan Perikanan (Berita Negara Republik Indonesia Tahun 2017 Nomor 220), sebagaimana telah diubah dengan Peraturan Menteri Kelautan dan Perikanan Nomor 7/PERMEN-KP/2018 tentang Perubahan Atas Peraturan Menteri Kelautan dan Perikanan Nomor 6/PERMEN-KP/2017 tentang Organisasi dan Tata Kerja Kementerian Kelautan dan Perikanan (Berita Negara Republik Indonesia Tahun 2018 Nomor 317);

MEMUTUSKAN:

- Menetapkan : KEPUTUSAN MENTERI KELAUTAN DAN PERIKANAN TENTANG KAWASAN KONSERVASI PERAIRAN PULAU MAKIAN-MOTI DI PROVINSI MALUKU UTARA.
- KESATU : Menetapkan perairan Pulau Makian-Moti sebagai Kawasan Konservasi Perairan Pulau Makian-Moti di Provinsi Maluku Utara.
- KEDUA : Kawasan Konservasi Perairan Pulau Makian-Moti di Provinsi Maluku Utara sebagaimana dimaksud diktum KESATU dikelola sebagai Taman Wisata Perairan Pulau Makian-Moti di Provinsi Maluku Utara.
- KETIGA : Taman Wisata Perairan Pulau Makian-Moti di Provinsi Maluku Utara sebagaimana dimaksud diktum KEDUA dengan luas keseluruhan 67.349,00 (enam puluh tujuh ribu tiga ratus empat puluh sembilan koma nol nol) hektare, yang terdiri atas:
- a. zona inti dengan luas 1.552,54 (seribu lima ratus lima puluh dua koma lima empat) hektare;
 - b. zona pemanfaatan dengan luas 59,10 (lima puluh sembilan koma satu nol) hektare;
 - c. zona perikanan berkelanjutan dengan luas 65.633,24 (enam puluh lima ribu enam ratus tiga puluh tiga koma dua empat) hektare; dan
 - d. zona lainnya dengan luas 104,12 (seratus empat koma satu dua) hektare.
- KEEMPAT : Taman Wisata Perairan Pulau Makian-Moti di Provinsi Maluku Utara sebagaimana dimaksud diktum KETIGA dengan batas koordinat dan peta sebagaimana tercantum dalam Lampiran I dan Lampiran II yang merupakan bagian tidak terpisahkan dari Keputusan Menteri ini.

- KELIMA : Menunjuk Pemerintah Daerah Provinsi Maluku Utara untuk melakukan pengelolaan Taman Wisata Perairan Pulau Makian-Moti di Provinsi Maluku Utara yang meliputi penunjukan organisasi pengelola dan melakukan sosialisasi kawasan.
- KEENAM : Keputusan Menteri ini mulai berlaku pada tanggal ditetapkan.

Ditetapkan di Jakarta
pada tanggal

MENTERI KELAUTAN DAN PERIKANAN
REPUBLIK INDONESIA,

EDHY PRABOWO

Lembar Pengesahan		
No	Pejabat	Paraf
1.	Sekretaris Jenderal	
2.	Plt. Sesditjen PRL	
3.	Sesditjen Perikanan Tangkap	
4.	Sesditjen Perikanan Budidaya	
5.	Ses. BRSDM KP	
6.	Karo Hukum dan Organisasi	

LAMPIRAN I
KEPUTUSAN MENTERI KELAUTAN DAN PERIKANAN
REPUBLIK INDONESIA
NOMOR /KEPMEN-KP/2020
TENTANG
KAWASAN KONSERVASI PERAIRAN PULAU MAKIAN-
MOTI DI PROVINSI MALUKU UTARA

BATAS KOORDINAT
KAWASAN KONSERVASI PERAIRAN PULAU MAKIAN-MOTI
DI PROVINSI MALUKU UTARA

Titik Koordinat Batas Terluar Kawasan

Nomor Titik Peta	Koordinat	
	Bujur Timur (BT)	Lintang Utara (LU)
1	127° 11' 34,49"	0° 29' 8,16"
2	127° 23' 28,18"	0° 29' 7,38"
3	127° 23' 27,92"	0° 28' 27,64"
4	127° 22' 57,28"	0° 27' 0,66"
5	127° 22' 54,15"	0° 26' 56,18"
6	127° 22' 58,15"	0° 26' 44,05"
7	127° 23' 2,26"	0° 26' 38,92"
8	127° 23' 11,32"	0° 26' 22,77"
9	127° 23' 19,21"	0° 26' 15,00"
10	127° 23' 27,01"	0° 26' 9,99"
11	127° 23' 25,41"	0° 22' 7,07"
12	127° 23' 23,21"	0° 16' 37,17"
13	127° 23' 21,19"	0° 11' 34,22"
14	127° 11' 34,49"	0° 11' 34,15"
15	127° 21' 43,36"	0° 21' 13,68"
16	127° 21' 43,93"	0° 21' 12,94"
17	127° 21' 41,66"	0° 21' 11,40"
18	127° 21' 36,70"	0° 21' 5,77"
19	127° 21' 35,67"	0° 21' 6,98"
20	127° 21' 3,84"	0° 18' 32,12"
21	127° 21' 4,05"	0° 18' 32,13"
22	127° 21' 8,43"	0° 18' 28,52"
23	127° 21' 78,00"	0° 18' 28,30"
24	127° 21' 8,21"	0° 18' 28,17"
25	127° 21' 8,42"	0° 18' 28,27"
26	127° 21' 11,07"	0° 18' 23,63"

Titik Koordinat Batas Zona Inti

Nomor Titik Peta	Koordinat	
	Bujur Timur (BT)	Lintang Utara (LU)
6	127° 22' 58,15"	0° 26' 44,05"
7	127° 23' 2,26"	0° 26' 38,92"

Nomor Titik Peta	Koordinat	
	Bujur Timur (BT)	Lintang Utara (LU)
8	127° 23' 11,32"	0° 26' 22,77"
9	127° 23' 19,21"	0° 26' 15,00"
10	127° 23' 27,01"	0° 26' 9,99"
12	127° 23' 23,21"	0° 16' 37,17"
15	127° 21' 43,36"	0° 21' 13,68"
16	127° 21' 43,93"	0° 21' 12,94"
17	127° 21' 41,66"	0° 21' 11,40"
18	127° 21' 36,70"	0° 21' 5,77"
19	127° 21' 35,67"	0° 21' 6,98"
20	127° 21' 3,84"	0° 18' 32,12"
21	127° 21' 4,05"	0° 18' 32,13"
22	127° 21' 8,43"	0° 18' 28,52"
23	127° 21' 8,00"	0° 18' 28,30"
24	127° 21' 8,21"	0° 18' 28,17"
25	127° 21' 8,42"	0° 18' 28,27"
26	127° 21' 11,07"	0° 18' 23,63"
27	127° 22' 59,84"	0° 27' 38,64"
28	127° 22' 43,46"	0° 27' 38,89"
29	127° 22' 43,45"	0° 27' 16,39"
30	127° 22' 47,69"	0° 27' 0,15"
31	127° 22' 57,06"	0° 27' 0,35"
32	127° 22' 38,81"	0° 27' 38,96"
33	127° 22' 38,98"	0° 27' 16,21"
34	127° 22' 43,18"	0° 27' 0,05"
35	127° 21' 39,87"	0° 26' 58,71"
36	127° 21' 28,19"	0° 27' 40,03"
37	127° 23' 6,73"	0° 26' 30,96"
38	127° 23' 2,31"	0° 26' 30,99"
39	127° 23' 26,93"	0° 25' 57,95"
40	127° 22' 57,32"	0° 26' 30,94"
41	127° 23' 26,88"	0° 25' 50,30"
42	127° 23' 26,76"	0° 25' 31,52"
43	127° 22' 39,73"	0° 25' 31,86"
44	127° 22' 40,00"	0° 26' 30,76"
45	127° 23' 12,76"	0° 22' 3,14"
46	127° 22' 42,34"	0° 21' 53,35"
47	127° 22' 40,45"	0° 21' 57,56"
48	127° 23' 11,41"	0° 22' 6,15"
49	127° 23' 10,29"	0° 22' 8,86"
50	127° 22' 39,00"	0° 22' 0,89"
51	127° 22' 28,48"	0° 22' 26,35"
52	127° 22' 58,67"	0° 22' 37,09"
53	127° 22' 26,28"	0° 21' 44,65"
54	127° 22' 9,68"	0° 21' 30,85"
55	127° 22' 6,61"	0° 21' 36,35"
56	127° 22' 23,48"	0° 21' 49,73"
57	127° 22' 21,92"	0° 21' 52,62"
58	127° 22' 4,93"	0° 21' 39,20"

Nomor Titik Peta	Koordinat	
	Bujur Timur (BT)	Lintang Utara (LU)
59	127° 21' 47,66"	0° 22' 9,60"
60	127° 22' 6,01"	0° 22' 21,30"
61	127° 21' 46,10"	0° 21' 15,13"
62	127° 21' 42,90"	0° 21' 19,96"
63	127° 21' 28,57"	0° 21' 10,10"
64	127° 21' 32,05"	0° 21' 4,89"
65	127° 21' 22,88"	0° 20' 53,37"
66	127° 21' 16,64"	0° 20' 58,25"
67	127° 20' 55,12"	0° 20' 33,05"
68	127° 21' 1,90"	0° 20' 27,67"
69	127° 21' 10,00"	0° 18' 22,52"
70	127° 21' 0,59"	0° 18' 13,29"
71	127° 21' 38,38"	0° 17' 35,22"
72	127° 21' 51,26"	0° 17' 48,94"
73	127° 22' 27,28"	0° 17' 8,98"
74	127° 22' 24,16"	0° 17' 8,99"
75	127° 22' 47,00"	0° 16' 46,38"
76	127° 23' 23,14"	0° 16' 25,40"
77	127° 22' 19,82"	0° 17' 8,99"
78	127° 22' 43,67"	0° 16' 44,84"
79	127° 23' 23,11"	0° 16' 22,02"
80	127° 23' 22,87"	0° 15' 45,93"
81	127° 21' 33,58"	0° 15' 45,03"
82	127° 21' 33,37"	0° 17' 8,99"

Titik Koordinat Batas Zona Pemanfaatan

Nomor Titik Peta	Koordinat	
	Bujur Timur (BT)	Lintang Utara (LU)
70	127° 21' 0,59"	0° 18' 13,29"
83	127° 23' 21,73"	0° 28' 21,47"
84	127° 23' 20,92"	0° 28' 24,15"
85	127° 23' 14,00"	0° 28' 21,45"
86	127° 23' 14,42"	0° 28' 19,30"
87	127° 22' 54,86"	0° 26' 54,03"
88	127° 22' 49,15"	0° 26' 52,55"
89	127° 22' 57,55"	0° 26' 34,30"
90	127° 23' 3,38"	0° 26' 36,92"
91	127° 20' 40,06"	0° 19' 52,05"
92	127° 20' 35,20"	0° 19' 52,30"
93	127° 20' 34,74"	0° 19' 40,05"
94	127° 20' 41,10"	0° 19' 39,86"
95	127° 20' 58,05"	0° 18' 36,19"
96	127° 20' 47,94"	0° 18' 27,48"
97	127° 22' 11,12"	0° 17' 27,43"
98	127° 22' 6,05"	0° 17' 23,40"

Titik Koordinat Batas Zona Perikanan Berkelanjutan

Nomor Titik Peta	Koordinat	
	Bujur Timur (BT)	Lintang Utara (LU)
1	127° 11' 34,49"	0° 29' 8,16"
2	127° 23' 28,18"	0° 29' 7,38"
3	127° 23' 27,92"	0° 28' 27,64"
4	127° 22' 57,28"	0° 27' 0,66"
5	127° 22' 54,15"	0° 26' 56,18"
6	127° 22' 58,15"	0° 26' 44,05"
7	127° 23' 2,26"	0° 26' 38,92"
8	127° 23' 11,32"	0° 26' 22,77"
9	127° 23' 19,21"	0° 26' 15,00"
10	127° 23' 27,01"	0° 26' 9,99"
11	127° 23' 25,41"	0° 22' 7,07"
12	127° 23' 23,21"	0° 16' 37,17"
13	127° 23' 21,19"	0° 11' 34,22"
14	127° 11' 34,49"	0° 11' 34,15"
15	127° 21' 43,36"	0° 21' 13,68"
16	127° 21' 43,93"	0° 21' 12,94"
17	127° 21' 41,09"	0° 21' 11,01"
18	127° 21' 36,70"	0° 21' 5,77"
19	127° 21' 35,67"	0° 21' 6,98"
20	127° 21' 3,84"	0° 18' 32,12"
21	127° 21' 4,05"	0° 18' 32,13"
22	127° 21' 8,43"	0° 18' 28,52"
23	127° 21' 78,00"	0° 18' 28,30"
24	127° 21' 8,21"	0° 18' 28,17"
25	127° 21' 8,42"	0° 18' 28,27"
26	127° 21' 11,07"	0° 18' 23,63"

Titik Koordinat Batas Zona Lainnya

Nomor Titik Peta	Koordinat	
	Bujur Timur (BT)	Lintang Utara (LU)
3	127° 23' 27,92"	0° 28' 27,64"
28	127° 22' 43,46"	0° 27' 38,89"
29	127° 22' 43,45"	0° 27' 16,39"
30	127° 22' 47,69"	0° 27' 0,15"
32	127° 22' 38,81"	0° 27' 38,96"
33	127° 22' 38,98"	0° 27' 16,21"
34	127° 22' 43,18"	0° 27' 0,05"
38	127° 23' 2,31"	0° 26' 30,99"
39	127° 23' 26,93"	0° 25' 57,95"
40	127° 22' 57,32"	0° 26' 30,94"
41	127° 23' 26,88"	0° 25' 50,30"
47	127° 22' 40,45"	0° 21' 57,56"
48	127° 23' 11,41"	0° 22' 6,15"
49	127° 23' 10,29"	0° 22' 8,86"

Nomor Titik Peta	Koordinat	
	Bujur Timur (BT)	Lintang Utara (LU)
50	127° 22' 38,99"	0° 22' 0,89"
55	127° 22' 6,61"	0° 21' 36,35"
56	127° 22' 23,48"	0° 21' 49,73"
57	127° 22' 21,92"	0° 21' 52,62"
58	127° 22' 4,93"	0° 21' 39,20"
74	127° 22' 24,16"	0° 17' 8,99"
75	127° 22' 47,00"	0° 16' 46,38"
76	127° 23' 23,14"	0° 16' 25,40"
77	127° 22' 19,82"	0° 17' 8,99"
78	127° 22' 43,67"	0° 16' 44,84"
79	127° 23' 23,11"	0° 16' 22,02"
99	127° 23' 27,97"	0° 28' 35,43"
100	127° 23' 18,19"	0° 28' 35,43"
101	127° 23' 3,65"	0° 28' 22,42"
102	127° 23' 3,65"	0° 28' 6,40"
103	127° 23' 10,37"	0° 28' 6,37"

Ditetapkan di Jakarta
pada tanggal

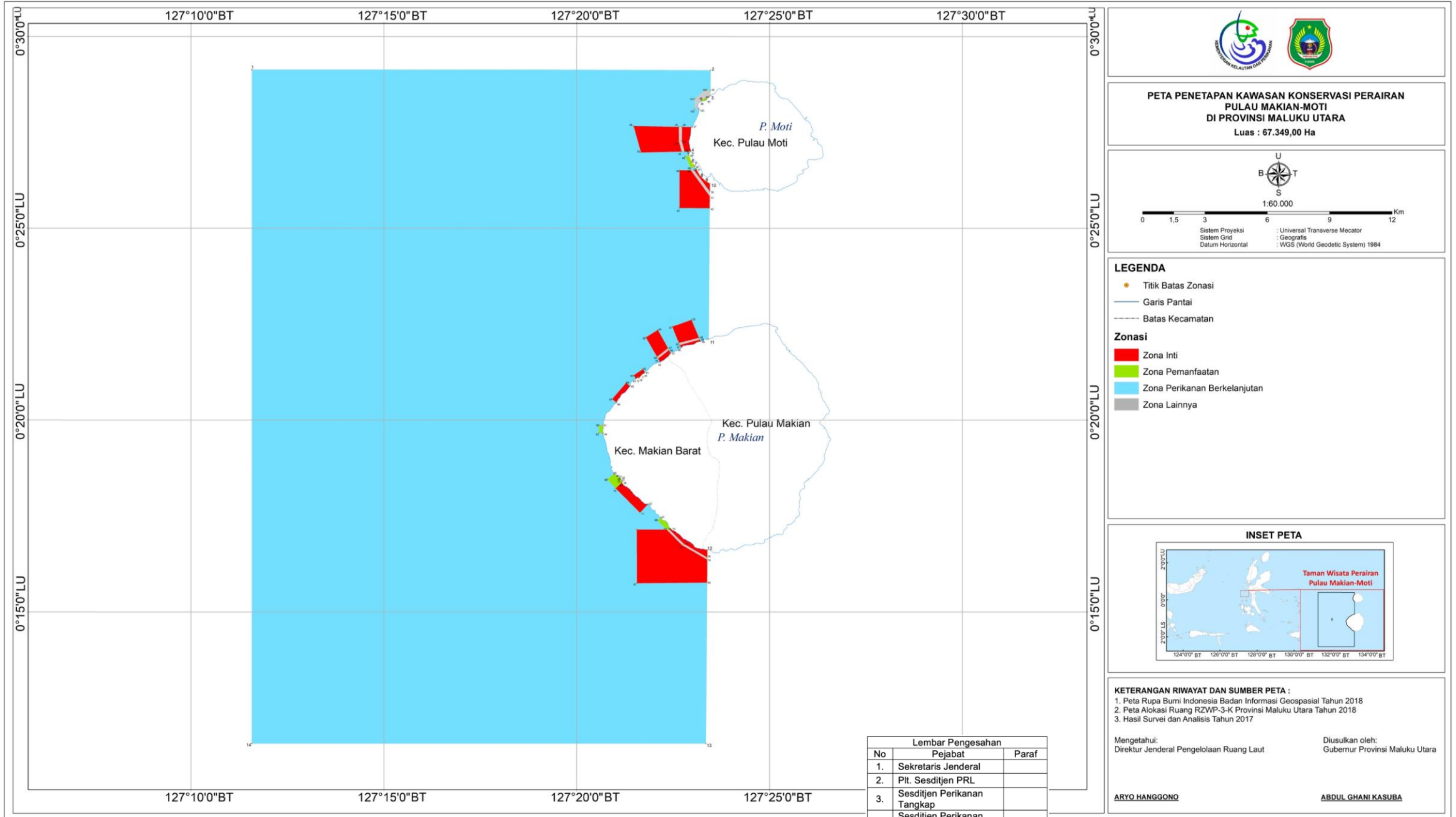
MENTERI KELAUTAN DAN PERIKANAN
REPUBLIK INDONESIA,

EDHY PRABOWO

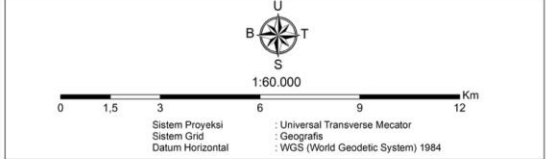
Lembar Pengesahan		
No	Pejabat	Paraf
1.	Sekretaris Jenderal	
2.	Plt. Sesditjen PRL	
3.	Sesditjen Perikanan Tangkap	
4.	Sesditjen Perikanan Budidaya	
5.	Ses. BRSDM KP	
6.	Karo Hukum dan Organisasi	

PETA KAWASAN KONSERVASI PERAIRAN PULAU MAKIAN-MOTI DI PROVINSI MALUKU UTARA

LAMPIRAN II
KEPUTUSAN MENTERI KELAUTAN DAN PERIKANAN
REPUBLIK INDONESIA
NOMOR /KEPMEN-KP/2020
TENTANG
KAWASAN KONSERVASI PERAIRAN PULAU MAKIAN-MOTI
DI PROVINSI MALUKU UTARA



**PETA PENETAPAN KAWASAN KONSERVASI PERAIRAN
PULAU MAKIAN-MOTI
DI PROVINSI MALUKU UTARA**
Luas : 67.349,00 Ha

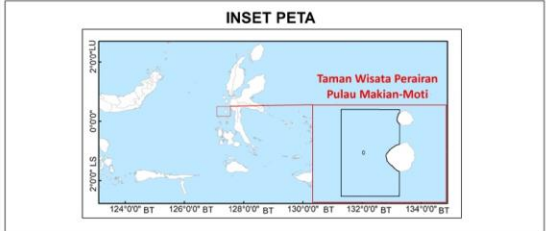


LEGENDA

- Titik Batas Zonasi
- Garis Pantai
- Batas Kecamatan

Zonasi

- Zona Inti
- Zona Pemanfaatan
- Zona Perikanan Berkelanjutan
- Zona Lainnya



KETERANGAN RIWAYAT DAN SUMBER PETA :

- Peta Rupa Bumi Indonesia Badan Informasi Geospasial Tahun 2018
- Peta Alokasi Ruang RZWP-3-K Provinsi Maluku Utara Tahun 2018
- Hasil Survei dan Analisis Tahun 2017

Mengetahui: **Direktur Jenderal Pengelolaan Ruang Laut** Diusulkan oleh: **Gubernur Provinsi Maluku Utara**

ARYO HANGGONO **ABDUL GHANI KASUBA**

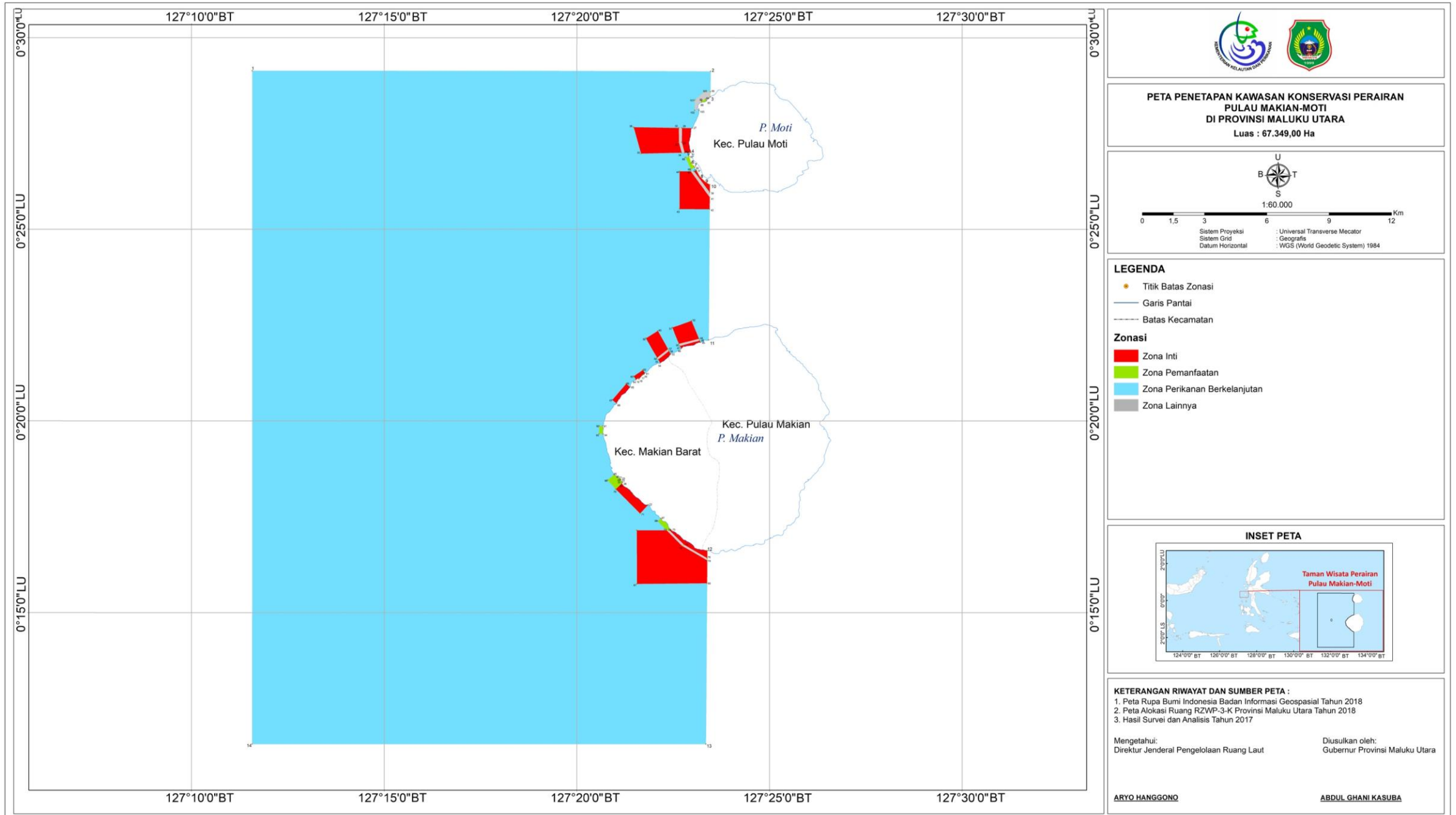
Lembar Pengesahan		
No	Pejabat	Paraf
1.	Sekretaris Jenderal	
2.	Plt. Sesditjen PRL	
3.	Sesditjen Perikanan Tangkap	
4.	Sesditjen Perikanan Budidaya	
5.	Ses. BRSDM KP	
6.	Karo Hukum dan Organisasi	

MENTERI KELAUTAN DAN PERIKANAN
REPUBLIK INDONESIA,

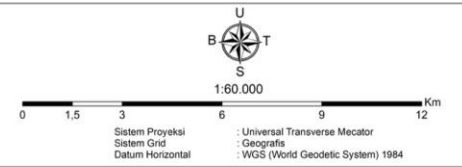
EDHY PRABOWO

PETA KAWASAN KONSERVASI PERAIRAN PULAU MAKIAN-MOTI DI PROVINSI MALUKU UTARA

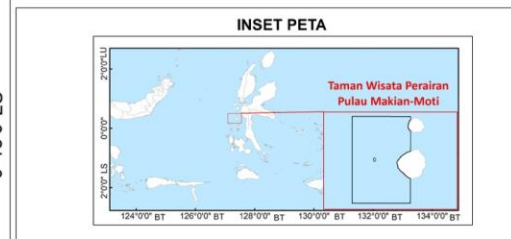
LAMPIRAN II
KEPUTUSAN MENTERI KELAUTAN DAN PERIKANAN
REPUBLIK INDONESIA
NOMOR /KEPMEN-KP/2020
TENTANG
KAWASAN KONSERVASI PERAIRAN PULAU MAKIAN-MOTI
DI PROVINSI MALUKU UTARA



**PETA PENETAPAN KAWASAN KONSERVASI PERAIRAN
PULAU MAKIAN-MOTI
DI PROVINSI MALUKU UTARA**
Luas : 67.349,00 Ha



- LEGENDA**
- Titik Batas Zonasi
 - Garis Pantai
 - Batas Kecamatan
- Zonasi**
- Zona Inti
 - Zona Pemanfaatan
 - Zona Perikanan Berkelanjutan
 - Zona Lainnya



- KETERANGAN RIWAYAT DAN SUMBER PETA :**
1. Peta Rupa Bumi Indonesia Badan Informasi Geospasial Tahun 2018
 2. Peta Alokasi Ruang RZWP-3-K Provinsi Maluku Utara Tahun 2018
 3. Hasil Survei dan Analisis Tahun 2017

Mengetahui:
Direktur Jenderal Pengelolaan Ruang Laut

Diusulikan oleh:
Gubernur Provinsi Maluku Utara

ARYO HANGGONO **ABDUL GHANI KASUBA**

MENTERI KELAUTAN DAN PERIKANAN
REPUBLIK INDONESIA,

EDHY PRABOWO