

KEPUTUSAN

MENTERI KELAUTAN DAN PERIKANAN REPUBLIK INDONESIA

NOMOR /KEPMEN-KP/2020

TENTANG

KAWASAN KONSERVASI PESISIR DAN PULAU-PULAU KECIL PULAU KOON,
PULAU-PULAU KECIL, DAN PERAIRAN SEKITARNYA DI PROVINSI MALUKU

DENGAN RAHMAT TUHAN YANG MAHA ESA

MENTERI KELAUTAN DAN PERIKANAN REPUBLIK INDONESIA,

- Menimbang : a. bahwa dalam rangka melindungi, melestarikan, dan memanfaatkan potensi perikanan dan adanya habitat penting seperti terumbu karang, lamun, mangrove, spesies dilindungi seperti penyu, dugong, hiu paus, lumba-lumba, paus, perlu dilakukan perlindungan terhadap kawasan pesisir dan pulau-pulau kecil Pulau Koon, Pulau-Pulau Kecil, dan Perairan Sekitarnya di Provinsi Maluku;
- b. bahwa pesisir dan pulau-pulau kecil Pulau Koon, Pulau Pulau Kecil, dan Perairan Sekitarnya di Provinsi Maluku berpeluang besar untuk menunjang pengembangan wisata pesisir dan pulau-pulau kecil yang berkelanjutan;
- c. bahwa berdasarkan pertimbangan sebagaimana dimaksud dalam huruf a dan huruf b, perlu menetapkan Keputusan Menteri Kelautan dan Perikanan tentang Kawasan Konservasi Pesisir dan Pulau-Pulau Kecil Pulau Koon, Pulau-Pulau Kecil, dan Perairan Sekitarnya di Provinsi Maluku;
- Mengingat : 1. Peraturan Pemerintah Nomor 60 Tahun 2007 tentang Konservasi Sumber Daya Ikan (Lembaran Negara Republik Indonesia Tahun 2007 Nomor 134, Tambahan Lembaran Negara Republik Indonesia Nomor 4779);
2. Peraturan Presiden Nomor 63 Tahun 2015 tentang Kementerian Kelautan dan Perikanan (Lembaran Negara Republik Indonesia Tahun 2015 Nomor 111), sebagaimana telah diubah dengan Peraturan Presiden Nomor 2 Tahun 2017 tentang Perubahan atas Peraturan Presiden Nomor 63 Tahun 2015 tentang Kementerian Kelautan dan Perikanan

(Lembaran Negara Republik Indonesia Tahun 2017 Nomor 5);

3. Peraturan Presiden Nomor 68 Tahun 2019 tentang Organisasi Kementerian Negara (Lembaran Negara Republik Indonesia Tahun 2019 Nomor 203);
4. Peraturan Menteri Kelautan dan Perikanan Nomor PER.17/MEN/2008 tentang Kawasan Konservasi di Wilayah Pesisir dan Pulau-Pulau Kecil;
5. Peraturan Menteri Kelautan Perikanan Nomor PER.25/PERMEN-KP/2012 tentang Pembentukan Peraturan Perundang-Undangan di Lingkungan Kementerian Kelautan dan Perikanan (Berita Negara Republik Indonesia Tahun 2013 Nomor 1), sebagaimana telah diubah dengan Peraturan Menteri Kelautan dan Perikanan Nomor 49/PERMEN-KP/2017 tentang Perubahan Atas Peraturan Menteri Kelautan Perikanan Nomor PER.25/PERMEN-KP/2018 tentang Pembentukan Peraturan Perundang-Undangan di Lingkungan Kementerian Kelautan dan Perikanan (Berita Negara Republik Indonesia Tahun 2017 Nomor 1521);
6. Peraturan Menteri Kelautan dan Perikanan Nomor 6/PERMEN-KP/2017 tentang Organisasi dan Tata Kerja Kementerian Kelautan dan Perikanan (Berita Negara Republik Indonesia Tahun 2017 Nomor 220), sebagaimana telah diubah dengan Peraturan Menteri Kelautan dan Perikanan Nomor 7/PERMEN-KP/2018 tentang Perubahan Atas Peraturan Menteri Kelautan dan Perikanan Nomor 6/PERMEN-KP/2017 tentang Organisasi dan Tata Kerja Kementerian Kelautan dan Perikanan (Berita Negara Republik Indonesia Tahun 2018 Nomor 317);

MEMUTUSKAN:

- Menetapkan : KEPUTUSAN MENTERI KELAUTAN DAN PERIKANAN TENTANG KAWASAN KONSERVASI PESISIR DAN PULAU-PULAU KECIL PULAU KOON, PULAU-PULAU KECIL, DAN PERAIRAN SEKITARNYA DI PROVINSI MALUKU.
- KESATU : Menetapkan Pesisir dan Pulau-Pulau Kecil Pulau Koon, Pulau-Pulau Kecil, dan Perairan Sekitarnya sebagai Kawasan Konservasi Pesisir dan Pulau-Pulau Kecil Pulau Koon, Pulau-Pulau Kecil, dan Perairan Sekitarnya di Provinsi Maluku.
- KEDUA : Kawasan Konservasi Pesisir dan Pulau-Pulau Kecil Pulau Koon, Pulau-Pulau Kecil, dan Perairan Sekitarnya di Provinsi Maluku sebagaimana dimaksud pada diktum KESATU dikelola sebagai Taman Pulau Kecil Pulau Koon,

- Pulau-Pulau Kecil, dan Perairan Sekitarnya di Provinsi Maluku.
- KETIGA : Taman Pulau Kecil Pulau Koon, Pulau-Pulau Kecil, dan Perairan Sekitarnya di Provinsi Maluku sebagaimana dimaksud diktum KEDUA dengan luas keseluruhan 9.900,87 (sembilan ribu sembilan ratus koma delapan tujuh) hektare yang meliputi:
1. zona inti dengan luas 250,26 (dua ratus lima puluh koma dua enam) hektare;
 2. zona pemanfaatan terbatas, yang terdiri atas:
 - a) subzona pariwisata dengan luas 54,09 (lima puluh empat koma nol sembilan) hektare;
 - b) subzona perikanan tangkap dengan luas 6.068 (enam ribu enam puluh delapan) hektare;
 - c) subzona perikanan tangkap tradisional dengan luas 3.015,23 (tiga ribu lima belas koma dua tiga) hektare;
 - d) subzona budidaya 28,53 (dua puluh delapan koma lima tiga) hektare;
 3. zona lainnya, yang terdiri atas:
 - a) subzona rehabilitasi dengan luas 456,68 (empat ratus lima puluh enam koma enam delapan) hektare; dan
 - b) subzona area penggunaan lain dengan luas 28,08 (dua puluh delapan koma nol delapan) hektare.
- KEEMPAT : Taman Pulau Kecil Pulau Koon, Pulau-Pulau Kecil, dan Perairan Sekitarnya di Provinsi Maluku sebagaimana dimaksud diktum KETIGA dengan batas koordinat tercantum dalam Lampiran I dan peta sebagaimana tercantum Lampiran II yang merupakan bagian tidak terpisahkan dari Keputusan Menteri ini.
- KELIMA : Menunjuk Pemerintah Daerah Provinsi Maluku untuk melakukan pengelolaan Taman Pulau Kecil Pulau Koon, Pulau-Pulau Kecil, dan Perairan Sekitarnya di Provinsi Maluku yang meliputi penunjukan organisasi pengelola dan melakukan sosialisasi kawasan.
- KEENAM : Keputusan Menteri ini mulai berlaku pada tanggal ditetapkan.

Ditetapkan di Jakarta

pada tanggal

MENTERI KELAUTAN DAN
PERIKANAN REPUBLIK INDONESIA,

EDHY PRABOWO

LAMPIRAN I

KEPUTUSAN MENTERI KELAUTAN DAN PERIKANAN
REPUBLIK INDONESIA

NOMOR /KEPMEN-KP/2020

TENTANG

KAWASAN KONSERVASI PESISIR DAN PULAU-PULAU
KECIL PULAU KOON, PULAU-PULAU KECIL, DAN
PERAIRAN SEKITARNYA DI PROVINSI MALUKU

BATAS KOORDINAT

KAWASAN KONSERVASI PESISIR DAN PULAU-PULAU KECIL
PULAU KOON, PULAU-PULAU KECIL, DAN PERAIRAN SEKITARNYA
DI PROVINSI MALUKU

Titik Koordinat Batas Terluar Kawasan

Nomor Titik Peta	Koordinat	
	Bujur Timur	Lintang Selatan
1	131° 3' 15,00"	3° 53' 35,00"
2	131° 9' 0,00"	3° 53' 35,00"
3	131° 13' 15,60"	3° 54' 50,85"
4	131° 13' 15,60"	3° 56' 44,99"
5	131° 3' 15,00"	3° 56' 45,00"

Titik Koordinat Batas Zona Inti

Nomor Titik Peta	Koordinat	
	Bujur Timur	Lintang Selatan
6	131° 9' 21,03"	3° 54' 10,73"
7	131° 9' 29,02"	3° 54' 5,35"
8	131° 9' 39,12"	3° 54' 15,34"
9	131° 10' 11,15"	3° 54' 30,33"
10	131° 10' 4,74"	3° 54' 38,23"
11	131° 9' 31,90"	3° 54' 22,48"
12	131° 12' 32,88"	3° 55' 15,08"

Nomor Titik Peta	Koordinat	
	Bujur Timur	Lintang Selatan
13	131° 12' 54,60"	3° 55' 24,46"
14	131° 12' 54,60"	3° 55' 50,05"
15	131° 12' 32,88"	3° 55' 57,72"
16	131° 12' 32,88"	3° 55' 47,74"
17	131° 12' 32,88"	3° 55' 24,98"
18	131° 12' 13,00"	3° 55' 51,13"
19	131° 12' 13,00"	3° 56' 4,20"
20	131° 10' 25,71"	3° 56' 4,20"
21	131° 10' 25,71"	3° 55' 51,13"

Titik Koordinat Batas Zona Pemanfaatan Terbatas

a. Subzona Pariwisata

Nomor Titik Peta	Koordinat	
	Bujur Timur	Lintang Selatan
12	131° 12' 32,88"	3° 55' 15,08"
15	131° 12' 32,88"	3° 55' 57,72"
16	131° 12' 32,88"	3° 55' 47,74"
17	131° 12' 32,88"	3° 55' 24,98"
18	131° 12' 13,00"	3° 55' 51,13"
19	131° 12' 13,00"	3° 56' 4,20"
24	131° 12' 10,37"	3° 55' 13,20"

b. Subzona Perikanan Tangkap

Nomor Titik Peta	Koordinat	
	Bujur Timur	Lintang Selatan
1	131° 3' 15,00"	3° 53' 35,00"
2	131° 9' 0,00"	3° 53' 35,00"
3	131° 13' 15,60"	3° 54' 50,85"
4	131° 13' 15,60"	3° 56' 44,99"

Nomor Titik Peta	Koordinat	
	Bujur Timur	Lintang Selatan
5	131° 3' 15,00"	3° 56' 45,00"
6	131° 9' 21,03"	3° 54' 10,73"
7	131° 9' 29,02"	3° 54' 5,35"
8	131° 9' 39,12"	3° 54' 15,34"
9	131° 10' 11,15"	3° 54' 30,33"
10	131° 10' 4,74"	3° 54' 38,23"
12	131° 12' 32,88"	3° 55' 15,08"
13	131° 12' 54,60"	3° 55' 24,46"
14	131° 12' 54,60"	3° 55' 50,05"
15	131° 12' 32,88"	3° 55' 57,72"
19	131° 12' 13,00"	3° 56' 4,20"
20	131° 10' 25,71"	3° 56' 4,20"
21	131° 10' 25,71"	3° 55' 51,13"
22	131° 11' 59,57"	3° 55' 0,67"
23	131° 11' 59,57"	3° 55' 18,94"
25	131° 4' 34,80"	3° 54' 34,55"
26	131° 4' 45,00"	3° 54' 34,14"
27	131° 4' 58,92"	3° 54' 37,76"
28	131° 5' 35,02"	3° 54' 47,16"
29	131° 6' 0,38"	3° 54' 43,73"
30	131° 6' 37,38"	3° 54' 41,67"
31	131° 7' 14,05"	3° 54' 59,15"
32	131° 7' 56,19"	3° 54' 52,98"
33	131° 8' 5,79"	3° 54' 35,16"
34	131° 8' 53,76"	3° 54' 6,72"
35	131° 10' 31,01"	3° 54' 50,83"
36	131° 10' 54,96"	3° 54' 54,09"
37	131° 11' 40,40"	3° 55' 29,12"
38	131° 9' 48,66"	3° 56' 11,03"
39	131° 8' 13,58"	3° 56' 13,60"
40	131° 5' 50,53"	3° 55' 31,63"

Nomor Titik Peta	Koordinat	
	Bujur Timur	Lintang Selatan
41	131° 4' 28,13"	3° 55' 32,19"
45	131° 3' 15,00"	3° 53' 59,29"
46	131° 4' 4,24"	3° 53' 59,29"
47	131° 4' 4,24"	3° 55' 37,80"
48	131° 3' 15,00"	3° 55' 37,80"

c. Subzona Perikanan Tangkap Tradisional

Nomor Titik Peta	Koordinat	
	Bujur Timur	Lintang Selatan
6	131° 9' 21,03"	3° 54' 10,73"
10	131° 10' 4,74"	3° 54' 38,23"
11	131° 9' 31,90"	3° 54' 22,48"
16	131° 12' 32,88"	3° 55' 47,74"
17	131° 12' 32,88"	3° 55' 24,98"
18	131° 12' 13,00"	3° 55' 51,13"
21	131° 10' 25,71"	3° 55' 51,13"
23	131° 11' 59,57"	3° 55' 18,94"
24	131° 12' 10,37"	3° 55' 13,20"
25	131° 4' 34,80"	3° 54' 34,55"
26	131° 4' 45,00"	3° 54' 34,14"
27	131° 4' 58,92"	3° 54' 37,76"
28	131° 5' 35,02"	3° 54' 47,16"
29	131° 6' 0,38"	3° 54' 43,73"
30	131° 6' 37,38"	3° 54' 41,67"
31	131° 7' 14,05"	3° 54' 59,15"
32	131° 7' 56,19"	3° 54' 52,98"
33	131° 8' 5,79"	3° 54' 35,16"
34	131° 8' 53,76"	3° 54' 6,72"
35	131° 10' 31,01"	3° 54' 50,83"
36	131° 10' 54,96"	3° 54' 54,09"

Nomor Titik Peta	Koordinat	
	Bujur Timur	Lintang Selatan
37	131° 11' 40,40"	3° 55' 29,12"
38	131° 9' 48,66"	3° 56' 11,03"
39	131° 8' 13,58"	3° 56' 13,60"
40	131° 5' 50,53"	3° 55' 31,63"
41	131° 4' 28,13"	3° 55' 32,19"

d. Subzona Budidaya

Nomor Titik Peta	Koordinat	
	Bujur Timur	Lintang Selatan
35	131° 10' 31,01"	3° 54' 50,83"
42	131° 10' 31,00"	3° 54' 59,06"
43	131° 9' 54,43"	3° 54' 59,02"
44	131° 9' 54,44"	3° 54' 50,79"

Titik Koordinat Batas Zona Lainnya

a. Subzona Rehabilitasi

Nomor Titik Peta	Koordinat	
	Bujur Timur	Lintang Selatan
45	131° 3' 15,00"	3° 53' 59,29"
46	131° 4' 4,24"	3° 53' 59,29"
47	131° 4' 4,24"	3° 55' 37,80"
48	131° 3' 15,00"	3° 55' 37,80"
49	131° 3' 15,00"	3° 54' 32,56"
50	131° 3' 18,46"	3° 54' 30,34"
51	131° 3' 19,01"	3° 54' 29,13"
52	131° 3' 18,55"	3° 54' 28,39"
53	131° 3' 16,35"	3° 54' 28,06"
54	131° 3' 15,01"	3° 54' 30,04"
55	131° 3' 18,88"	3° 54' 28,51"
56	131° 3' 20,75"	3° 54' 28,20"

Nomor Titik Peta	Koordinat	
	Bujur Timur	Lintang Selatan
57	131° 3' 21,67"	3° 54' 27,13"
58	131° 3' 20,08"	3° 54' 27,27"
59	131° 3' 21,70"	3° 54' 26,49"
60	131° 3' 21,93"	3° 54' 26,63"
61	131° 3' 21,90"	3° 54' 26,85"
62	131° 3' 21,61"	3° 54' 26,77"
63	131° 3' 22,74"	3° 54' 26,07"
64	131° 3' 21,63"	3° 54' 25,86"
65	131° 3' 22,61"	3° 54' 25,01"
66	131° 3' 24,62"	3° 54' 25,07"
67	131° 3' 25,49"	3° 54' 23,98"
68	131° 3' 25,59"	3° 54' 24,32"
69	131° 3' 26,31"	3° 54' 23,84"
70	131° 3' 25,97"	3° 54' 23,71"
71	131° 3' 26,18"	3° 54' 24,43"
72	131° 3' 26,31"	3° 54' 24,60"
73	131° 3' 26,62"	3° 54' 24,49"
74	131° 3' 26,59"	3° 54' 24,22"
75	131° 3' 26,65"	3° 54' 23,82"
76	131° 3' 26,82"	3° 54' 24,15"
77	131° 3' 27,20"	3° 54' 23,95"
78	131° 3' 27,02"	3° 54' 23,68"
79	131° 3' 27,37"	3° 54' 23,77"
80	131° 3' 28,03"	3° 54' 23,43"
81	131° 3' 26,55"	3° 54' 22,71"
82	131° 3' 26,31"	3° 54' 23,19"
83	131° 3' 22,40"	3° 54' 24,31"
84	131° 3' 23,05"	3° 54' 21,60"
85	131° 3' 21,78"	3° 54' 20,85"
86	131° 3' 17,56"	3° 54' 20,99"
87	131° 3' 15,00"	3° 54' 21,33"

Nomor Titik Peta	Koordinat	
	Bujur Timur	Lintang Selatan
88	131° 3' 15,00"	3° 54' 24,92"
89	131° 3' 15,70"	3° 54' 25,00"
90	131° 3' 17,35"	3° 54' 22,54"
91	131° 3' 20,46"	3° 54' 22,58"

b. Subzona Area Penggunaan Lain

Nomor Titik Peta	Koordinat	
	Bujur Timur	Lintang Selatan
49	131° 3' 15,00"	3° 54' 32,56"
50	131° 3' 18,46"	3° 54' 30,34"
51	131° 3' 19,01"	3° 54' 29,13"
52	131° 3' 18,55"	3° 54' 28,39"
53	131° 3' 16,35"	3° 54' 28,06"
54	131° 3' 15,01"	3° 54' 30,04"
55	131° 3' 18,88"	3° 54' 28,51"
56	131° 3' 20,75"	3° 54' 28,20"
57	131° 3' 21,67"	3° 54' 27,13"
58	131° 3' 20,08"	3° 54' 27,27"
59	131° 3' 21,70"	3° 54' 26,49"
60	131° 3' 21,93"	3° 54' 26,63"
61	131° 3' 21,90"	3° 54' 26,85"
62	131° 3' 21,61"	3° 54' 26,77"
63	131° 3' 22,74"	3° 54' 26,07"
64	131° 3' 21,63"	3° 54' 25,86"
65	131° 3' 22,61"	3° 54' 25,01"
66	131° 3' 24,62"	3° 54' 25,07"
67	131° 3' 25,49"	3° 54' 23,98"
68	131° 3' 25,59"	3° 54' 24,32"
69	131° 3' 26,31"	3° 54' 23,84"
70	131° 3' 25,97"	3° 54' 23,71"

Nomor Titik Peta	Koordinat	
	Bujur Timur	Lintang Selatan
71	131° 3' 26,18"	3° 54' 24,43"
72	131° 3' 26,31"	3° 54' 24,60"
73	131° 3' 26,62"	3° 54' 24,49"
74	131° 3' 26,59"	3° 54' 24,22"
75	131° 3' 26,65"	3° 54' 23,82"
76	131° 3' 26,82"	3° 54' 24,15"
77	131° 3' 27,20"	3° 54' 23,95"
78	131° 3' 27,02"	3° 54' 23,68"
79	131° 3' 27,37"	3° 54' 23,77"
80	131° 3' 28,03"	3° 54' 23,43"
81	131° 3' 26,55"	3° 54' 22,71"
82	131° 3' 26,31"	3° 54' 23,19"
83	131° 3' 22,40"	3° 54' 24,31"
84	131° 3' 23,05"	3° 54' 21,60"
85	131° 3' 21,78"	3° 54' 20,85"
86	131° 3' 17,56"	3° 54' 20,99"
87	131° 3' 15,00"	3° 54' 21,33"
88	131° 3' 15,00"	3° 54' 24,92"
89	131° 3' 15,70"	3° 54' 25,00"
90	131° 3' 17,35"	3° 54' 22,54"
91	131° 3' 20,46"	3° 54' 22,58"
92	131° 5' 22,56"	3° 54' 52,96"
93	131° 5' 23,21"	3° 54' 52,92"
94	131° 5' 23,31"	3° 54' 53,19"
95	131° 5' 22,64"	3° 54' 53,23"
96	131° 5' 23,46"	3° 54' 53,25"
97	131° 5' 23,90"	3° 54' 52,67"
98	131° 5' 24,62"	3° 54' 52,97"
99	131° 5' 24,33"	3° 54' 53,46"
100	131° 5' 24,93"	3° 54' 53,02"
101	131° 5' 25,07"	3° 54' 52,85"

Nomor Titik Peta	Koordinat	
	Bujur Timur	Lintang Selatan
102	131° 5' 25,39"	3° 54' 52,88"
103	131° 5' 25,25"	3° 54' 53,20"
104	131° 5' 24,75"	3° 54' 53,65"
105	131° 5' 27,40"	3° 54' 53,67"
106	131° 5' 31,34"	3° 54' 55,00"
107	131° 5' 31,57"	3° 54' 55,72"
108	131° 5' 29,56"	3° 54' 55,70"
109	131° 5' 27,00"	3° 54' 55,00"
110	131° 5' 31,43"	3° 54' 56,48"
111	131° 5' 34,30"	3° 54' 56,15"
112	131° 5' 37,82"	3° 54' 55,65"
113	131° 5' 42,73"	3° 54' 55,96"
114	131° 5' 46,11"	3° 54' 56,45"
115	131° 5' 45,58"	3° 54' 58,58"
116	131° 5' 44,13"	3° 54' 59,49"
117	131° 5' 41,38"	3° 54' 59,41"
118	131° 5' 35,34"	3° 54' 58,41"
119	131° 5' 32,74"	3° 54' 57,88"
120	131° 5' 47,78"	3° 54' 58,26"
121	131° 5' 47,96"	3° 54' 58,02"
122	131° 5' 48,24"	3° 54' 58,15"
123	131° 5' 48,10"	3° 54' 58,37"
124	131° 5' 53,94"	3° 54' 57,59"
125	131° 5' 53,72"	3° 54' 57,22"
126	131° 5' 54,86"	3° 54' 56,70"
127	131° 5' 55,10"	3° 54' 56,90"
128	131° 9' 55,84"	3° 55' 9,57"
129	131° 10' 0,55"	3° 55' 9,55"
130	131° 10' 10,92"	3° 55' 9,27"
131	131° 10' 14,54"	3° 55' 9,18"
132	131° 10' 35,92"	3° 55' 11,53"

Nomor Titik Peta	Koordinat	
	Bujur Timur	Lintang Selatan
133	131° 10' 50,89"	3° 55' 10,15"
134	131° 10' 52,43"	3° 55' 11,43"
135	131° 10' 16,56"	3° 55' 12,69"
136	131° 10' 7,60"	3° 55' 12,17"
137	131° 10' 0,61"	3° 55' 11,36"
138	131° 11' 58,43"	3° 55' 27,61"
139	131° 12' 2,54"	3° 55' 25,01"
140	131° 12' 7,06"	3° 55' 24,11"
141	131° 12' 16,52"	3° 55' 26,89"
142	131° 12' 18,00"	3° 55' 29,26"
143	131° 12' 17,65"	3° 55' 33,03"
144	131° 12' 16,04"	3° 55' 34,62"
145	131° 12' 6,39"	3° 55' 31,20"

Ditetapkan di Jakarta

pada tanggal

MENTERI KELAUTAN DAN
PERIKANAN REPUBLIK INDONESIA,


EDHY PRABOWO

PETA KAWASAN KONSERVASI PESISIR DAN PULAU-PULAU KECIL
PULAU KOON, PULAU-PULAU KECIL DAN PERAIRAN SEKITARNYA DI PROVINSI MALUKU

LAMPIRAN II
KEPUTUSAN MENTERI KELAUTAN DAN PERIKANAN
REPUBLIK INDONESIA
NOMOR /KPPM-KP/2020
TENTANG
KAWASAN KONSERVASI PESISIR DAN PULAU-PULAU KECIL,
PULAU KOON, PULAU-PULAU KECIL DAN PERAIRAN SEKITARNYA
DI PROVINSI MALUKU



**PETA PENETAPAN KAWASAN KONSERVASI
PESISIR DAN PULAU-PULAU KECIL
PULAU KOON, PULAU-PULAU KECIL DAN PERAIRAN SEKITARNYA DI PROVINSI MALUKU**
Luas : 9900,87 Ha



Legenda

- Titik Koordinat Batas Zonasi
- Batas Kecamatan
- Garis Pantai

Zonasi

Zona Inti

- Zona Inti

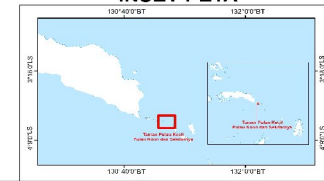
Zona Pemanfaatan Terbatas

- Subzona Pariwisata
- Subzona Perikanan Tangkap
- Subzona Perikanan Tangkap Tradisional
- Subzona Budaya

Zona Lainnya

- Subzona Rehabilitasi
- Subzona Areal Penggunaan Lain

INSET PETA



Keterangan Riwayat dan Sumber Peta

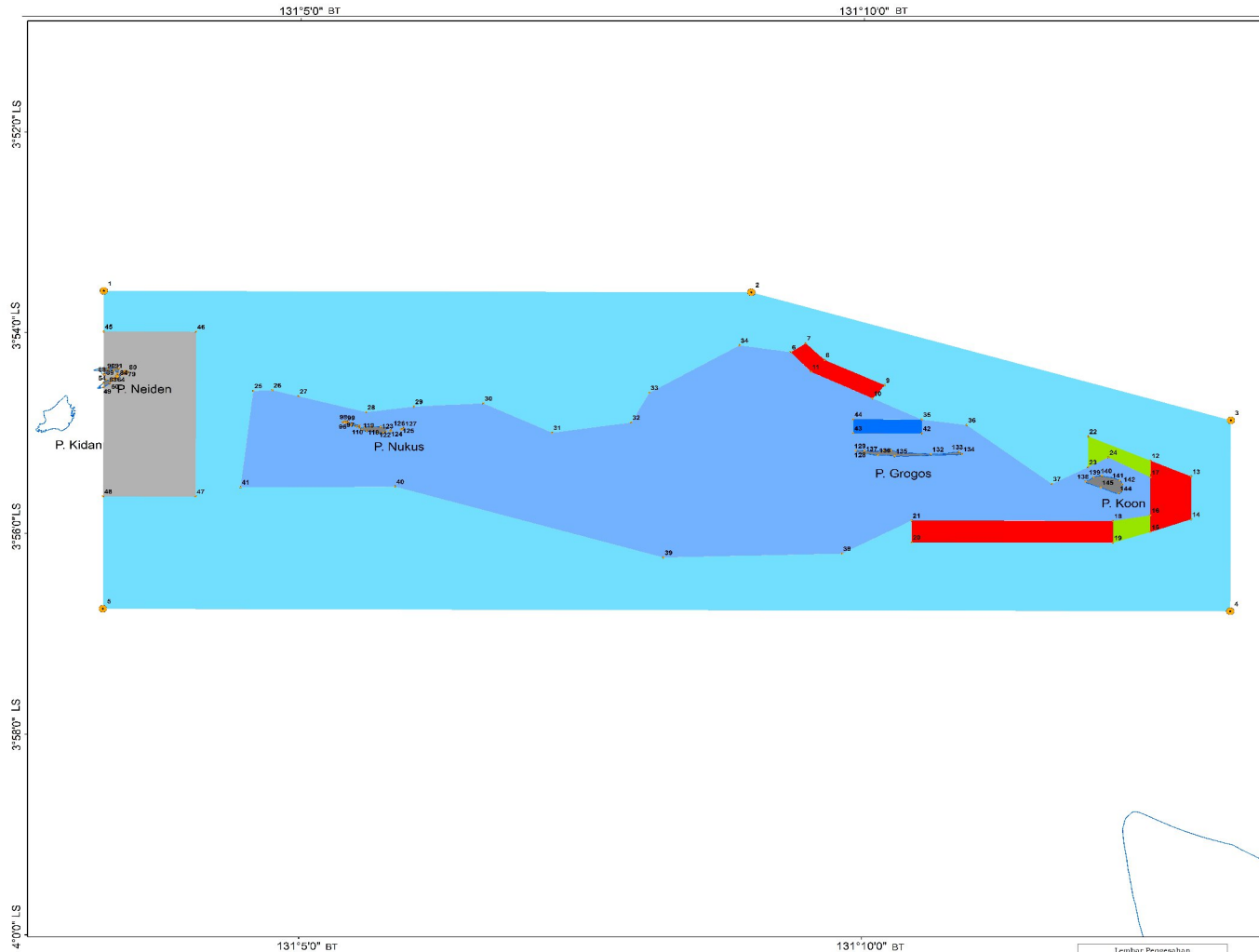
1. Peta Rupa bumi Indonesia Badan Informasi Geospasial tahun 2018
2. Dinas Kelautan dan Perikanan Provinsi Maluku
3. Peraturan Daerah No 1 Tahun 2018 tentang RZWP-3-K Provinsi Maluku

Mengetahui,
Pjt. Direktur Jenderal Pengelolaan Ruang Laut

Diusulkan Oleh
Gubernur Provinsi Maluku

ARYO HANGGONO

MURAD ISMAIL



Lembar Pengesahan	
No.	Isi
1	Berkas dan Dokumen
2	Keputusan
3	Revisi
4	Halaman
5	Halaman

MENTERI KELAUTAN DAN PERIKANAN
REPUBLIK INDONESIA,