

KEPUTUSAN  
MENTERI KELAUTAN DAN PERIKANAN REPUBLIK INDONESIA  
NOMOR /KEPMEN-KP/2020

TENTANG

KAWASAN KONSERVASI PESISIR DAN PULAU-PULAU KECIL  
KENDAWANGAN DAN PERAIRAN SEKITARNYA  
DI PROVINSI KALIMANTAN BARAT

DENGAN RAHMAT TUHAN YANG MAHA ESA

MENTERI KELAUTAN DAN PERIKANAN REPUBLIK INDONESIA,

- Menimbang : a. bahwa dalam rangka melindungi, melestarikan, dan memanfaatkan potensi perikanan dan adanya habitat penting seperti terumbu karang, padang lamun, mangrove, spesies dilindungi seperti penyu, dugong, maka perlu dilakukan perlindungan terhadap pesisir dan pulau-pulau kecil Kendawangan dan perairan sekitarnya di Provinsi Kalimantan Barat;
- b. bahwa pesisir dan pulau-pulau kecil Kendawangan dan perairan sekitarnya di Provinsi Kalimantan Barat memiliki keunikan fenomena alam dan/atau keunikan yang alami dan berdaya tarik tinggi serta berpeluang besar untuk menunjang pengembangan wisata pesisir dan pulau-pulau kecil yang berkelanjutan;
- c. bahwa berdasarkan pertimbangan sebagaimana dimaksud dalam huruf a dan huruf b, perlu menetapkan Keputusan Menteri Kelautan dan Perikanan tentang Kawasan Konservasi Pesisir dan Pulau-Pulau Kecil Kendawangan dan Perairan Sekitarnya di Provinsi Kalimantan Barat;
- Mengingat : 1. Peraturan Pemerintah Nomor 60 Tahun 2007 tentang Konservasi Sumber Daya Ikan (Lembaran Negara Republik Indonesia Tahun 2007 Nomor 134, Tambahan Lembaran Negara Republik Indonesia Nomor 4779);
2. Peraturan Presiden Nomor 63 Tahun 2015 tentang Kementerian Kelautan dan Perikanan (Lembaran Negara Republik Indonesia Tahun 2015 Nomor 111), sebagaimana telah diubah dengan Peraturan Presiden Nomor 2 Tahun 2017 tentang Perubahan atas Peraturan Presiden Nomor 63 Tahun 2015 tentang Kementerian Kelautan dan Perikanan (Lembaran Negara Republik Indonesia Tahun 2017 Nomor 5);
3. Peraturan Presiden Nomor 68 Tahun 2019 tentang Organisasi Kementerian Negara (Lembaran Negara Republik Indonesia Tahun 2019 Nomor 203);

4. Peraturan Menteri Kelautan dan Perikanan Nomor PER.17/MEN/2008 tentang Kawasan Konservasi di Wilayah Pesisir dan Pulau-Pulau Kecil;
5. Peraturan Menteri Kelautan Perikanan Nomor PER.25/PERMEN-KP/2012 tentang Pembentukan Peraturan Perundang-Undangan di Lingkungan Kementerian Kelautan dan Perikanan (Berita Negara Republik Indonesia Tahun 2013 Nomor 1), sebagaimana telah diubah dengan Peraturan Menteri Kelautan dan Perikanan Nomor 49/PERMEN-KP/2017 tentang Perubahan Atas Peraturan Menteri Kelautan Perikanan Nomor PER.25/PERMEN-KP/2018 tentang Pembentukan Peraturan Perundang-Undangan di Lingkungan Kementerian Kelautan dan Perikanan (Berita Negara Republik Indonesia Tahun 2017 Nomor 1521);
6. Peraturan Menteri Kelautan dan Perikanan Nomor 6/PERMEN-KP/2017 tentang Organisasi dan Tata Kerja Kementerian Kelautan dan Perikanan (Berita Negara Republik Indonesia Tahun 2017 Nomor 220), sebagaimana telah diubah dengan Peraturan Menteri Kelautan dan Perikanan Nomor 7/PERMEN-KP/2018 tentang Perubahan Atas Peraturan Menteri Kelautan dan Perikanan Nomor 6/PERMEN-KP/2017 tentang Organisasi dan Tata Kerja Kementerian Kelautan dan Perikanan (Berita Negara Republik Indonesia Tahun 2018 Nomor 317);

MEMUTUSKAN:

- Menetapkan : KEPUTUSAN MENTERI KELAUTAN DAN PERIKANAN TENTANG KAWASAN KONSERVASI PESISIR DAN PULAU-PULAU KECIL KENDAWANGAN DAN PERAIRAN SEKITARNYA DI PROVINSI KALIMANTAN BARAT.
- KESATU : Menetapkan pesisir dan pulau-pulau kecil Kendawangan dan perairan sekitarnya sebagai Kawasan Konservasi Pesisir dan Pulau-Pulau Kecil Kendawangan dan Perairan Sekitarnya di Provinsi Kalimantan Barat.
- KEDUA : Kawasan Konservasi Pesisir dan Pulau-Pulau Kecil Kendawangan dan Perairan Sekitarnya di Provinsi Kalimantan Barat sebagaimana dimaksud pada diktum KESATU dikelola sebagai Taman Pulau Kecil Kendawangan dan Perairan Sekitarnya di Provinsi Kalimantan Barat.
- KETIGA : Taman Pulau Kecil Kendawangan dan Perairan Sekitarnya di Provinsi Kalimantan Barat sebagaimana dimaksud diktum KEDUA dengan luas keseluruhan 164.595,74 (seratus enam puluh empat ribu lima ratus sembilan puluh lima koma tujuh empat) hektare, yang terdiri atas:
- a. zona inti dengan luas 5.140,76 (lima ribu seratus empat puluh koma tujuh enam) hektare;
  - b. zona pemanfaatan terbatas dengan luas 159.400,36 (seratus lima puluh sembilan ribu empat ratus koma tiga enam) hektare; dan

- c. zona lainnya dengan luas 54,62 (lima puluh empat koma enam dua) hektare.
- KEEMPAT : Taman Pulau Kecil Kendawangan dan Perairan Sekitarnya di Provinsi Kalimantan Barat sebagaimana dimaksud diktum KETIGA dengan batas koordinat sebagaimana tercantum dalam Lampiran I dan peta sebagaimana tercantum dalam Lampiran II yang merupakan bagian tidak terpisahkan dari Keputusan Menteri ini.
- KELIMA : Menunjuk Pemerintah Daerah Provinsi Kalimantan Barat untuk melakukan pengelolaan Taman Pulau Kecil Kendawangan dan Perairan Sekitarnya di Provinsi Kalimantan Barat yang meliputi penunjukan organisasi pengelola dan melakukan sosialisasi kawasan.
- KEENAM : Keputusan Menteri ini mulai berlaku pada tanggal ditetapkan.

Ditetapkan di Jakarta  
pada tanggal

MENTERI KELAUTAN DAN PERIKANAN  
REPUBLIK INDONESIA,

EDHY PRABOWO

Lembar Pengesahan		
No	Pejabat	Paraf
1.	Plt. Sekretaris Jenderal	
2.	Plt. Sesditjen PRL	
3.	Sesditjen Perikanan Tangkap	
4.	Sesditjen Perikanan Budidaya	
5.	Ses. BRSDM KP	
6.	Karo Hukum dan Organisasi	

LAMPIRAN I  
KEPUTUSAN MENTERI KELAUTAN DAN PERIKANAN  
REPUBLIK INDONESIA  
NOMOR /KEPMEN-KP/2020  
TENTANG  
KAWASAN KONSERVASI PESISIR DAN PULAU-PULAU  
KECIL KENDAWANGAN DAN PERAIRAN SEKITARNYA  
DI PROVINSI KALIMANTAN BARAT

BATAS KOORDINAT  
KAWASAN KONSERVASI PESISIR DAN PULAU-PULAU KECIL  
KENDAWANGAN DAN PERAIRAN SEKITARNYA  
DI PROVINSI KALIMANTAN BARAT

Titik Koordinat Batas Terluar Kawasan

Nomor Titik Peta	Koordinat	
	Bujur Timur (BT)	Lintang Selatan (LS)
1	110° 2' 6,77"	2° 46' 39,97"
2	110° 10' 19,07"	2° 46' 39,97"
3	110° 10' 19,07"	2° 40' 30,16"
4	110° 9' 49,28"	2° 38' 53,37"
5	110° 11' 13,09"	2° 38' 30,73"
6	110° 11' 4,73"	2° 38' 1,92"
7	110° 31' 19,95"	2° 51' 7,04"
8	110° 35' 53,76"	3° 0' 6,46"
9	110° 18' 59,25"	3° 10' 32,45"
10	110° 13' 32,81"	3° 10' 32,45"
11	110° 2' 4,13"	2° 56' 55,27"

Titik Koordinat Batas Zona Inti

Nomor Titik Peta	Koordinat	
	Bujur Timur (BT)	Lintang Selatan (LS)
12	110° 4' 32,19"	2° 49' 30,59"
13	110° 5' 2,68"	2° 49' 30,61"
14	110° 5' 2,66"	2° 49' 49,30"
15	110° 5' 3,46"	2° 49' 49,50"
16	110° 5' 3,47"	2° 49' 30,61"
17	110° 5' 17,80"	2° 49' 30,62"
18	110° 5' 17,74"	2° 50' 44,87"
19	110° 4' 44,66"	2° 50' 44,84"
20	110° 4' 44,66"	2° 50' 36,63"
21	110° 4' 43,87"	2° 50' 36,73"
22	110° 4' 43,86"	2° 50' 44,84"
23	110° 4' 32,13"	2° 50' 44,83"
24	110° 5' 6,80"	2° 52' 24,76"
25	110° 5' 47,52"	2° 52' 24,80"

Nomor Titik Peta	Koordinat	
	Bujur Timur (BT)	Lintang Selatan (LS)
26	110° 5' 47,50"	2° 52' 49,41"
27	110° 5' 24,91"	2° 52' 49,39"
28	110° 5' 24,72"	2° 52' 50,15"
29	110° 5' 47,50"	2° 52' 50,17"
30	110° 5' 47,47"	2° 53' 30,98"
31	110° 5' 33,29"	2° 53' 30,97"
32	110° 5' 33,21"	2° 53' 31,76"
33	110° 5' 47,47"	2° 53' 31,78"
34	110° 5' 47,46"	2° 53' 39,25"
35	110° 5' 35,67"	2° 53' 39,25"
36	110° 5' 35,79"	2° 53' 40,17"
37	110° 5' 47,46"	2° 53' 40,03"
38	110° 5' 47,45"	2° 53' 50,51"
39	110° 5' 6,73"	2° 53' 50,48"
40	110° 9' 26,37"	2° 50' 41,11"
41	110° 10' 29,04"	2° 50' 41,16"
42	110° 10' 29,01"	2° 51' 19,55"
43	110° 9' 40,80"	2° 51' 57,50"
44	110° 9' 26,31"	2° 51' 57,49"
45	110° 7' 21,65"	2° 52' 40,16"
46	110° 9' 21,95"	2° 52' 40,09"
47	110° 10' 9,64"	2° 54' 47,74"
48	110° 10' 9,64"	2° 54' 59,84"
49	110° 7' 21,65"	2° 54' 59,84"
50	110° 11' 31,43"	3° 1' 50,36"
51	110° 13' 27,41"	3° 1' 50,44"
52	110° 13' 27,38"	3° 2' 21,02"
53	110° 13' 28,28"	3° 2' 21,07"
54	110° 13' 28,30"	3° 1' 50,44"
55	110° 14' 23,03"	3° 1' 50,48"
56	110° 14' 22,89"	3° 4' 58,61"
57	110° 11' 31,29"	3° 4' 58,48"
58	110° 11' 31,34"	3° 3' 55,21"
59	110° 12' 8,95"	3° 3' 55,24"
60	110° 12' 9,35"	3° 3' 54,42"
61	110° 11' 31,34"	3° 3' 54,39"
62	110° 11' 31,35"	3° 3' 39,02"
63	110° 13' 2,49"	3° 3' 39,09"
64	110° 13' 2,12"	3° 3' 38,29"
65	110° 11' 31,35"	3° 3' 38,22"

Titik Koordinat Batas Zona Pemanfaatan Terbatas

Nomor Titik Peta	Koordinat	
	Bujur Timur (BT)	Lintang Selatan (LS)
1	110° 2' 6,77"	2° 46' 39,97"
2	110° 10' 19,07"	2° 46' 39,97"
3	110° 10' 19,07"	2° 40' 30,16"
4	110° 9' 49,28"	2° 38' 53,37"
5	110° 11' 13,09"	2° 38' 30,73"
6	110° 11' 4,73"	2° 38' 1,92"
7	110° 31' 19,95"	2° 51' 7,04"
8	110° 35' 53,76"	3° 0' 6,46"
9	110° 18' 59,25"	3° 10' 32,45"
10	110° 13' 32,81"	3° 10' 32,45"
11	110° 2' 4,13"	2° 56' 55,27"
12	110° 4' 32,19"	2° 49' 30,59"
13	110° 5' 2,68"	2° 49' 30,61"
14	110° 5' 2,66"	2° 49' 49,30"
15	110° 5' 3,46"	2° 49' 49,50"
16	110° 5' 3,47"	2° 49' 30,61"
17	110° 5' 17,80"	2° 49' 30,62"
18	110° 5' 17,74"	2° 50' 44,87"
19	110° 4' 44,66"	2° 50' 44,84"
20	110° 4' 44,66"	2° 50' 36,63"
21	110° 4' 43,87"	2° 50' 36,73"
22	110° 4' 43,86"	2° 50' 44,84"
23	110° 4' 32,13"	2° 50' 44,83"
24	110° 5' 6,80"	2° 52' 24,76"
25	110° 5' 47,52"	2° 52' 24,80"
26	110° 5' 47,50"	2° 52' 49,41"
27	110° 5' 24,91"	2° 52' 49,39"
28	110° 5' 24,72"	2° 52' 50,15"
29	110° 5' 47,50"	2° 52' 50,17"
30	110° 5' 47,47"	2° 53' 30,98"
31	110° 5' 33,29"	2° 53' 30,97"
32	110° 5' 33,21"	2° 53' 31,76"
33	110° 5' 47,47"	2° 53' 31,78"
34	110° 5' 47,46"	2° 53' 39,25"
35	110° 5' 35,67"	2° 53' 39,25"
36	110° 5' 35,79"	2° 53' 40,17"
37	110° 5' 47,46"	2° 53' 40,03"
38	110° 5' 47,45"	2° 53' 50,51"
39	110° 5' 6,73"	2° 53' 50,48"
40	110° 9' 26,37"	2° 50' 41,11"
41	110° 10' 29,04"	2° 50' 41,16"
43	110° 9' 40,80"	2° 51' 57,50"
44	110° 9' 26,31"	2° 51' 57,49"
45	110° 7' 21,65"	2° 52' 40,16"
46	110° 9' 21,95"	2° 52' 40,09"
47	110° 10' 9,64"	2° 54' 47,74"
48	110° 10' 9,64"	2° 54' 59,84"

Nomor Titik Peta	Koordinat	
	Bujur Timur (BT)	Lintang Selatan (LS)
49	110° 7' 21,65"	2° 54' 59,84"
50	110° 11' 31,43"	3° 1' 50,36"
51	110° 13' 27,41"	3° 1' 50,44"
52	110° 13' 27,38"	3° 2' 21,02"
53	110° 13' 28,28"	3° 2' 21,07"
54	110° 13' 28,30"	3° 1' 50,44"
55	110° 14' 23,03"	3° 1' 50,48"
56	110° 14' 22,89"	3° 4' 58,61"
57	110° 11' 31,29"	3° 4' 58,48"
58	110° 11' 31,34"	3° 3' 55,21"
59	110° 12' 8,95"	3° 3' 55,24"
60	110° 12' 9,35"	3° 3' 54,42"
61	110° 11' 31,34"	3° 3' 54,39"
62	110° 11' 31,35"	3° 3' 39,02"
63	110° 13' 2,49"	3° 3' 39,09"
64	110° 13' 2,12"	3° 3' 38,29"
65	110° 11' 31,35"	3° 3' 38,22"
66	110° 10' 29,01"	2° 51' 13,34"
67	110° 11' 17,14"	2° 52' 1,62"
68	110° 11' 17,16"	2° 52' 9,98"

Titik Koordinat Batas Zona Lainnya

Nomor Titik Peta	Koordinat	
	Bujur Timur (BT)	Lintang Selatan (LS)
42	110° 10' 29,01"	2° 51' 19,55"
66	110° 10' 29,01"	2° 51' 13,34"
67	110° 11' 17,14"	2° 52' 1,62"
68	110° 11' 17,16"	2° 52' 9,98"
69	110° 13' 28,93"	3° 2' 25,40"

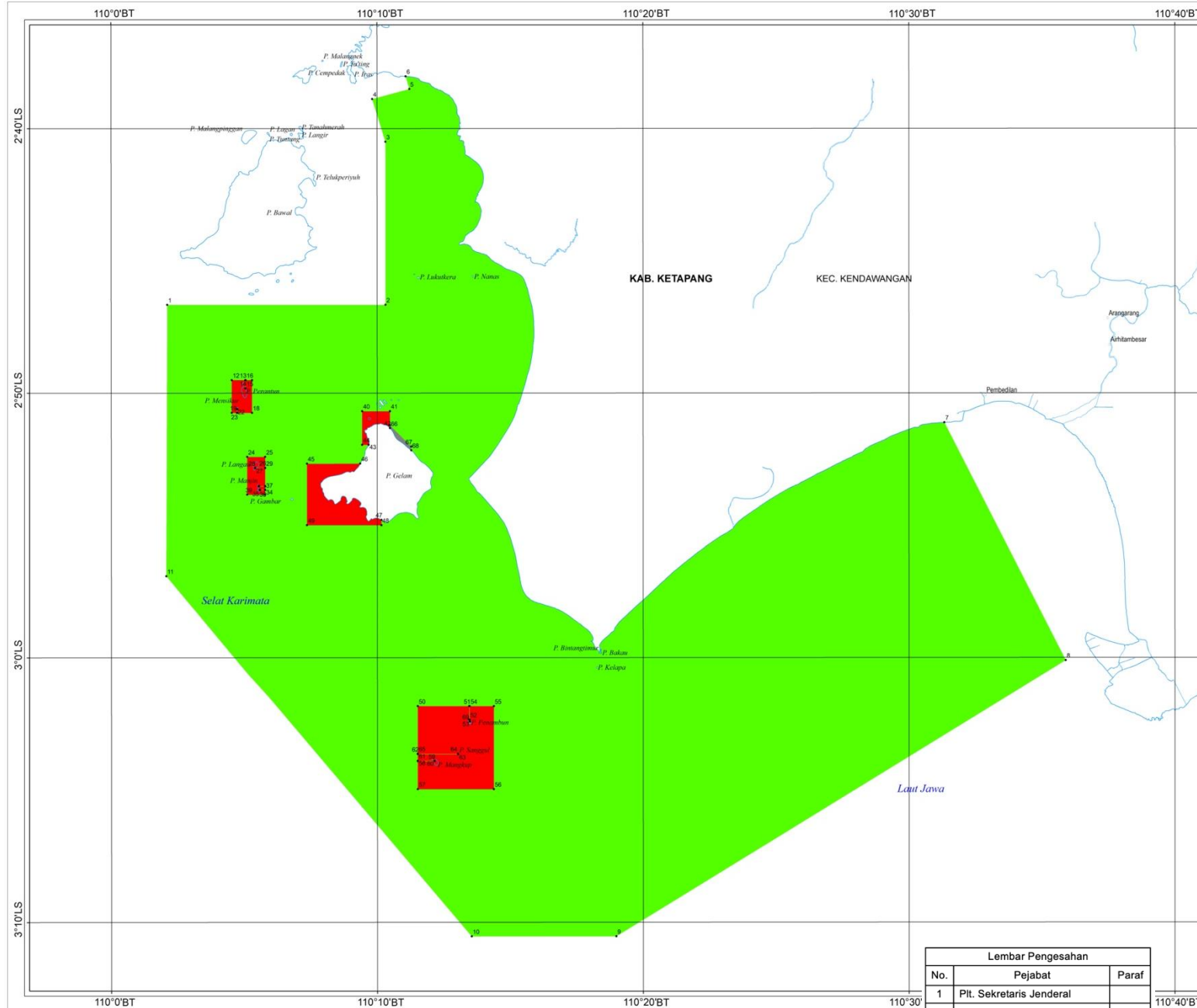
MENTERI KELAUTAN DAN PERIKANAN  
REPUBLIK INDONESIA,

Lembar Pengesahan		
No	Pejabat	Paraf
1.	Plt. Sekretaris Jenderal	
2.	Plt. Sesditjen PRL	
3.	Sesditjen Perikanan Tangkap	
4.	Sesditjen Perikanan Budidaya	
5.	Ses. BRSDM KP	
6.	Karo Hukum dan Organisasi	

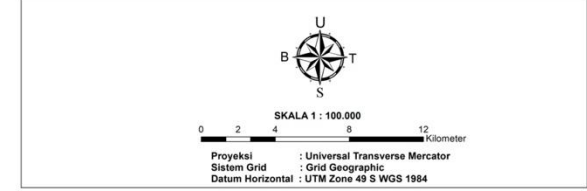
EDHY PRABOWO

# PETA KAWASAN KONSERVASI PESISIR DAN PULAU-PULAU KECIL KENDAWANGAN DAN PERAIRAN SEKITARNYA DI PROVINSI KALIMANTAN BARAT

LAMPIRAN II  
KEPUTUSAN MENTERI KELAUTAN DAN PERIKANAN  
REPUBLIK INDONESIA  
NOMOR /KEPMEN-KP/2020  
TENTANG  
KAWASAN KONSERVASI PESISIR DAN PULAU-PULAU KECIL KENDAWANGAN  
DAN PERAIRAN SEKITARNYA DI PROVINSI KALIMANTAN BARAT



**PETA PENETAPAN  
KAWASAN KONSERVASI PESISIR DAN PULAU-PULAU KECIL  
KENDAWANGAN DAN PERAIRAN SEKITARNYA  
DI PROVINSI KALIMANTAN BARAT**  
Luas : 164.595,74 Ha



**Legenda**

- Titik Batas Zonasi
- Batas Kecamatan
- ~ Garis Pantai
- ~ Sungai

**Zonasi**

- Red: Zona Inti
- Green: Zona Pemanfaatan Terbatas
- Grey: Zona Lainnya



**Keterangan Riwayat dan Sumber Peta**

1. Peta Rupabumi Indonesia, Badan Informasi Geospasial tahun 2017
2. Dinas Kelautan dan Perikanan Provinsi Kalimantan Barat Tahun 2019
3. Peraturan Daerah No. 1 Tahun 2019 tentang RZWP-3-K Provinsi Kalimantan Barat
4. Data Survei dan Analisis BPSPL Pontianak Tahun 2019

Mengetahui, Diusulkan Oleh  
Direktur Jenderal Pengelolaan Ruang Laut Gubernur Provinsi Kalimantan Barat

**ARYO HANGGONO** **SUTARMIDJI**

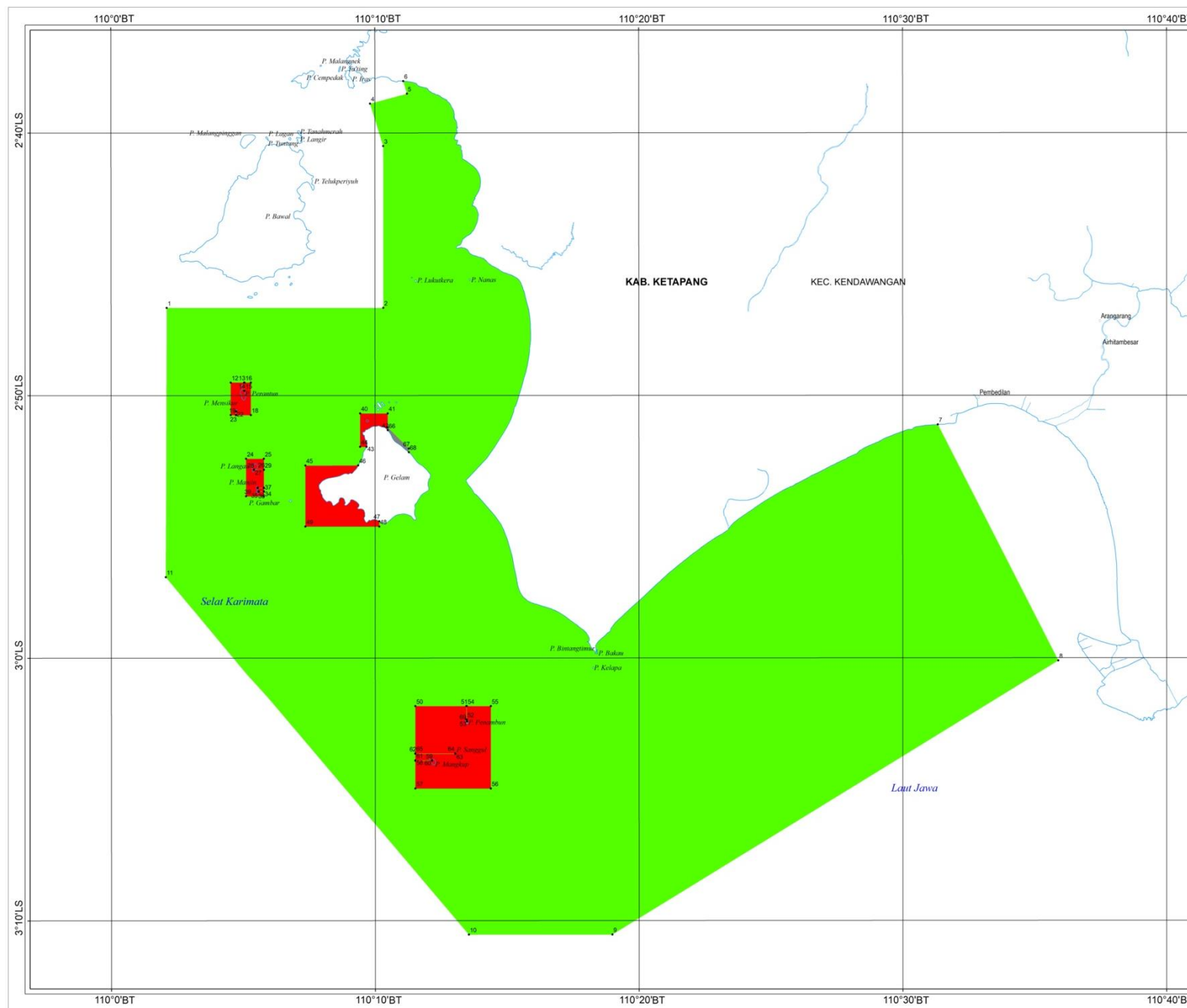
Lembar Pengesahan		
No.	Pejabat	Paraf
1	Plt. Sekretaris Jenderal	
2	Plt. Sesditjen PRL	
3	Sesditjen Perikanan Tangkap	
4	Sesditjen Perikanan Budidaya	
5	Ses. BRSDMKP	
6	Karo Hukum dan Organisasi	

MENTERI KELAUTAN DAN PERIKANAN  
REPUBLIK INDONESIA,  
  
EDHY PRABOWO



# PETA KAWASAN KONSERVASI PESISIR DAN PULAU-PULAU KECIL KENDAWANGAN DAN PERAIRAN SEKITARNYA DI PROVINSI KALIMANTAN BARAT

LAMPIRAN II  
KEPUTUSAN MENTERI KELAUTAN DAN PERIKANAN  
REPUBLIK INDONESIA  
NOMOR /KEPMEN-KP/2020  
TENTANG  
KAWASAN KONSERVASI PESISIR DAN PULAU-PULAU KECIL KENDAWANGAN  
DAN PERAIRAN SEKITARNYA DI PROVINSI KALIMANTAN BARAT



**PETA PENETAPAN  
KAWASAN KONSERVASI PESISIR DAN PULAU - PULAU KECIL  
KENDAWANGAN DAN PERAIRAN SEKITARNYA  
DI PROVINSI KALIMANTAN BARAT**

**Luas : 164.595,74 Ha**

SKALA 1 : 100.000  
0 2 4 8 12 Kilometer

Proyeksi : Universal Transverse Mercator  
Sistem Grid : Grid Geographic  
Datum Horizontal : UTM Zone 49 S WGS 1984

**Legenda**

- Titik Batas Zonasi
- Batas Kecamatan
- ~ Garis Pantai
- ~ Sungai

**Zonasi**

- Zona Inti
- Zona Pemanfaatan Terbatas
- Zona Lainnya

**INSET PETA**

**Keterangan Riwayat dan Sumber Peta**

1. Peta Rupabumi Indonesia, Badan Informasi Geospasial tahun 2017
2. Dinas Kelautan dan Perikanan Provinsi Kalimantan Barat Tahun 2019
3. Peraturan Daerah No. 1 Tahun 2019 tentang RZWP-3-K Provinsi Kalimantan Barat
4. Data Survei dan Analisis BPSPL Pontianak Tahun 2019

Mengetahui,  
Direktur Jenderal Pengelolaan Ruang Laut

Diusulkan Oleh  
Gubernur Provinsi Kalimantan Barat

**ARYO HANGGONO**
**SUTARMIDJI**

MENTERI KELAUTAN DAN PERIKANAN  
REPUBLIK INDONESIA,

EDHY PRABOWO