

KEPUTUSAN
MENTERI KELAUTAN DAN PERIKANAN REPUBLIK INDONESIA
NOMOR /KEPMEN-KP/2020

TENTANG

KAWASAN KONSERVASI PERAIRAN BELITUNG
DI PROVINSI KEPULAUAN BANGKA BELITUNG

DENGAN RAHMAT TUHAN YANG MAHA ESA

MENTERI KELAUTAN DAN PERIKANAN REPUBLIK INDONESIA,

- Menimbang :
- a. bahwa dalam rangka melindungi, melestarikan, dan memanfaatkan potensi perikanan dan adanya habitat penting seperti terumbu karang, spesies dilindungi seperti kima, penyu, ikan napoleon, maka perlu dilakukan perlindungan terhadap perairan Belitung di Provinsi Kepulauan Bangka Belitung;
 - b. bahwa perairan Belitung di Provinsi Kepulauan Bangka Belitung berpeluang besar untuk menunjang pengembangan wisata perairan yang berkelanjutan;
 - c. bahwa berdasarkan pertimbangan sebagaimana dimaksud dalam huruf a dan huruf b, perlu menetapkan Keputusan Menteri Kelautan dan Perikanan tentang Kawasan Konservasi Perairan Belitung di Provinsi Kepulauan Bangka Belitung;
- Mengingat :
1. Peraturan Pemerintah Nomor 60 Tahun 2007 tentang Konservasi Sumber Daya Ikan (Lembaran Negara Republik Indonesia Tahun 2007 Nomor 134, Tambahan Lembaran Negara Republik Indonesia Nomor 4779);
 2. Peraturan Presiden Nomor 63 Tahun 2015 tentang Kementerian Kelautan dan Perikanan (Lembaran Negara Republik Indonesia Tahun 2015 Nomor 111), sebagaimana telah diubah dengan Peraturan Presiden Nomor 2 Tahun 2017 tentang Perubahan atas Peraturan Presiden Nomor 63 Tahun 2015 tentang Kementerian Kelautan dan Perikanan (Lembaran Negara Republik Indonesia Tahun 2017 Nomor 5);
 3. Peraturan Presiden Nomor 68 Tahun 2019 tentang Organisasi Kementerian Negara (Lembaran Negara Republik Indonesia Tahun 2019 Nomor 203);
 4. Peraturan Menteri Kelautan dan Perikanan Nomor PER.02/MEN/2009 tentang Tata Cara Penetapan Kawasan Konservasi Perairan;
 5. Peraturan Menteri Kelautan Perikanan Nomor PER.25/PERMEN-KP/2012 tentang Pembentukan Peraturan Perundang-Undangan di Lingkungan Kementerian Kelautan dan Perikanan (Berita Negara Republik Indonesia Tahun 2013 Nomor 1), sebagaimana telah diubah dengan Peraturan Menteri Kelautan dan Perikanan Nomor 49/PERMEN-KP/2017 tentang Perubahan Atas Peraturan Menteri Kelautan Perikanan Nomor PER.25/PERMEN-KP/2018 tentang

Pembentukan Peraturan Perundang-Undangan di Lingkungan Kementerian Kelautan dan Perikanan (Berita Negara Republik Indonesia Tahun 2017 Nomor 1521);

6. Peraturan Menteri Kelautan dan Perikanan Nomor 6/PERMEN-KP/2017 tentang Organisasi dan Tata Kerja Kementerian Kelautan dan Perikanan (Berita Negara Republik Indonesia Tahun 2017 Nomor 220), sebagaimana telah diubah dengan Peraturan Menteri Kelautan dan Perikanan Nomor 7/PERMEN-KP/2018 tentang Perubahan Atas Peraturan Menteri Kelautan dan Perikanan Nomor 6/PERMEN-KP/2017 tentang Organisasi dan Tata Kerja Kementerian Kelautan dan Perikanan (Berita Negara Republik Indonesia Tahun 2018 Nomor 317);

MEMUTUSKAN:

- Menetapkan : KEPUTUSAN MENTERI KELAUTAN DAN PERIKANAN TENTANG KAWASAN KONSERVASI PERAIRAN BELITUNG DI PROVINSI KEPULAUAN BANGKA BELITUNG.
- KESATU : Menetapkan perairan Belitung sebagai Kawasan Konservasi Perairan Belitung di Provinsi Kepulauan Bangka Belitung.
- KEDUA : Kawasan Konservasi Perairan Belitung di Provinsi Kepulauan Bangka Belitung sebagaimana dimaksud diktum KESATU dikelola sebagai Taman Wisata Perairan Belitung di Provinsi Kepulauan Bangka Belitung.
- KETIGA : Taman Wisata Perairan Belitung di Provinsi Kepulauan Bangka Belitung sebagaimana dimaksud diktum KEDUA dengan luas keseluruhan 391.820,23 (tiga ratus sembilan puluh satu ribu delapan ratus dua puluh koma dua tiga) hektare, yang terdiri atas:
- a. zona inti dengan luas 9.139,40 (sembilan ribu seratus tiga puluh sembilan koma empat nol) hektare;
 - b. zona pemanfaatan dengan luas 79.581,12 (tujuh puluh sembilan ribu lima ratus delapan puluh satu koma satu dua) hektare;
 - c. zona perikanan berkelanjutan dengan luas 303.099,71 (tiga ratus tiga ribu sembilan puluh sembilan koma tujuh satu) hektare, yang terdiri atas:
 1. subzona penangkapan ikan dengan luas 257.963,15 (dua ratus lima puluh tujuh ribu sembilan enam puluh tiga koma satu lima) hektare; dan
 2. subzona perikanan budidaya dengan luas 45.136,55 (empat puluh lima ribu seratus tiga puluh enam koma lima lima) hektare.
- KEEMPAT : Taman Wisata Perairan Belitung di Provinsi Kepulauan Bangka Belitung sebagaimana dimaksud diktum KETIGA dengan batas koordinat sebagaimana tercantum dalam Lampiran I dan peta sebagaimana tercantum dalam Lampiran II yang merupakan bagian tidak terpisahkan dari Keputusan Menteri ini.
- KELIMA : Menunjuk Pemerintah Daerah Provinsi Kepulauan Bangka Belitung untuk melakukan pengelolaan Taman Wisata Perairan Belitung di Provinsi Kepulauan Bangka Belitung

yang meliputi penunjukan organisasi pengelola dan melakukan sosialisasi kawasan.

KEENAM : Keputusan Menteri ini mulai berlaku pada tanggal ditetapkan.

Ditetapkan di Jakarta
pada tanggal

MENTERI KELAUTAN DAN PERIKANAN
REPUBLIK INDONESIA,

EDHY PRABOWO

Lembar Pengesahan		
No	Pejabat	Paraf
1.	Plt. Sekretaris Jenderal	
2.	Sesditjen PRL	
3.	Sesditjen Perikanan Tangkap	
4.	Sesditjen Perikanan Budidaya	
5.	Ses. BRSDM KP	
6.	Karo Hukum dan Organisasi	

LAMPIRAN I
 KEPUTUSAN MENTERI KELAUTAN DAN PERIKANAN
 REPUBLIK INDONESIA
 NOMOR /KEPMEN-KP/2020
 TENTANG
 KAWASAN KONSERVASI PERAIRAN BELITUNG
 DI PROVINSI KEPULAUAN BANGKA BELITUNG

BATAS KOORDINAT
 KAWASAN KONSERVASI PERAIRAN PERAIRAN BELITUNG
 DI PROVINSI KEPULAUAN BANGKA BELITUNG

Titik Koordinat Batas Terluar Kawasan

Nomor Titik Peta	Koordinat	
	Bujur Timur	Lintang Selatan
1	107° 56' 15,45"	2° 26' 4,97"
2	107° 26' 46,70"	2° 26' 8,52"
3	107° 25' 8,79"	2° 35' 24,20"
4	107° 12' 44,51"	2° 40' 26,63"
5	107° 11' 57,47"	2° 40' 26,72"
6	107° 11' 59,36"	2° 56' 40,84"
7	107° 5' 48,74"	2° 56' 41,56"
15	107° 5' 49,55"	3° 3' 47,83"
16	107° 12' 0,21"	3° 3' 47,08"
17	107° 12' 2,57"	3° 22' 7,55"
22	107° 30' 37,24"	3° 10' 37,31"
23	107° 30' 36,44"	3° 5' 4,78"
32	107° 28' 24,83"	2° 40' 1,44"
38	107° 50' 55,02"	3° 22' 1,48"
39	107° 50' 51,94"	3° 3' 33,42"
40	107° 50' 52,32"	3° 5' 53,45"
41	107° 50' 52,48"	3° 6' 56,39"
43	107° 50' 52,55"	3° 7' 19,31"
44	107° 38' 16,34"	3° 14' 20,98"
45	107° 38' 16,38"	3° 14' 36,48"
46	107° 36' 30,40"	3° 14' 36,76"
47	107° 36' 27,59"	3° 14' 36,76"
48	107° 34' 7,34"	3° 14' 37,12"
49	107° 33' 42,65"	3° 14' 37,19"
50	107° 31' 48,49"	3° 14' 37,46"
51	107° 31' 33,12"	3° 11' 32,37"
52	107° 31' 33,00"	3° 10' 37,17"
53	107° 30' 36,30"	3° 4' 3,02"
54	107° 28' 27,93"	3° 4' 3,32"
55	107° 28' 26,54"	2° 53' 39,02"
63	107° 28' 26,10"	2° 49' 48,94"
64	107° 28' 26,05"	2° 49' 49,74"
65	107° 28' 26,06"	2° 49' 58,30"
66	107° 28' 26,07"	2° 49' 59,66"
67	107° 28' 26,07"	2° 50' 2,25"

Nomor Titik Peta	Koordinat	
	Bujur Timur	Lintang Selatan
68	107° 28' 26,16"	2° 50' 41,98"
69	107° 28' 26,18"	2° 50' 52,09"
70	107° 28' 26,42"	2° 52' 45,99"
71	107° 28' 26,43"	2° 52' 51,05"
73	107° 33' 27,67"	2° 40' 0,81"
74	107° 33' 26,47"	2° 29' 58,20"
75	107° 56' 16,53"	2° 29' 55,32"

Titik Koordinat Batas Zona Inti

Nomor Titik Peta	Koordinat	
	Bujur Timur	Lintang Selatan
76	107° 6' 1,00"	2° 57' 32,86"
77	107° 6' 1,41"	3° 0' 41,10"
78	107° 7' 22,33"	3° 0' 40,97"
79	107° 7' 22,16"	2° 59' 9,25"
80	107° 6' 29,78"	2° 59' 23,08"
81	107° 6' 29,34"	2° 59' 19,83"
82	107° 7' 22,32"	2° 59' 5,60"
83	107° 7' 22,37"	2° 57' 32,71"
84	107° 9' 24,29"	2° 57' 8,03"
85	107° 9' 24,07"	3° 3' 11,41"
86	107° 11' 44,60"	3° 3' 11,02"
87	107° 11' 34,85"	3° 1' 10,77"
88	107° 10' 24,49"	3° 1' 35,30"
89	107° 10' 23,21"	3° 1' 32,28"
90	107° 11' 34,58"	3° 1' 7,42"
91	107° 10' 55,20"	2° 57' 8,09"
92	107° 20' 9,62"	3° 1' 41,67"
93	107° 20' 13,80"	3° 3' 37,61"
94	107° 20' 56,97"	3° 3' 37,65"
95	107° 21' 3,75"	3° 3' 2,62"
96	107° 20' 56,70"	3° 2' 51,39"
97	107° 20' 59,62"	3° 2' 50,01"
98	107° 21' 4,61"	3° 2' 57,92"
99	107° 21' 8,21"	3° 2' 38,36"
100	107° 20' 57,59"	3° 2' 15,59"
101	107° 21' 6,51"	3° 1' 27,13"
102	107° 41' 17,06"	3° 18' 35,12"
103	107° 40' 30,05"	3° 21' 11,69"
104	107° 41' 49,08"	3° 21' 11,56"
105	107° 41' 48,80"	3° 18' 34,96"
106	107° 41' 24,08"	3° 18' 35,08"
107	107° 41' 24,27"	3° 19' 48,06"
108	107° 41' 21,04"	3° 19' 48,06"
109	107° 41' 20,84"	3° 18' 35,10"
110	107° 42' 26,01"	3° 15' 35,75"
111	107° 42' 26,34"	3° 17' 36,55"
112	107° 45' 39,25"	3° 17' 36,02"

Nomor Titik Peta	Koordinat	
	Bujur Timur	Lintang Selatan
113	107° 45' 38,91"	3° 15' 35,23"
114	107° 43' 55,75"	3° 15' 35,51"
115	107° 43' 55,86"	3° 16' 14,55"
116	107° 43' 52,62"	3° 16' 16,18"
117	107° 43' 52,51"	3° 15' 35,52"
118	107° 41' 23,29"	3° 19' 48,06"
119	107° 41' 21,52"	3° 19' 48,05"

Titik Koordinat Batas Zona Pemanfaatan

Nomor Titik Peta	Koordinat	
	Bujur Timur	Lintang Selatan
8	107° 5' 48,78"	2° 57' 3,72"
9	107° 13' 2,35"	2° 57' 2,88"
13	107° 13' 3,11"	3° 3' 19,15"
14	107° 5' 49,50"	3° 3' 20,04"
18	107° 37' 31,09"	3° 22' 3,75"
19	107° 39' 47,86"	3° 15' 48,02"
20	107° 29' 27,22"	3° 15' 49,53"
21	107° 29' 25,74"	3° 10' 37,39"
24	107° 24' 35,16"	3° 5' 5,79"
25	107° 19' 0,78"	3° 5' 6,80"
26	107° 19' 0,02"	3° 0' 45,90"
27	107° 18' 58,74"	2° 52' 48,35"
28	107° 18' 57,74"	2° 46' 10,24"
29	107° 26' 30,68"	2° 46' 9,08"
32	107° 28' 24,83"	2° 40' 1,44"
33	107° 28' 24,83"	2° 28' 45,81"
34	107° 56' 16,18"	2° 28' 41,36"
36	107° 47' 17,32"	3° 14' 33,07"
37	107° 44' 39,48"	3° 22' 2,57"
46	107° 36' 30,40"	3° 14' 36,76"
47	107° 36' 27,59"	3° 14' 36,76"
48	107° 34' 7,34"	3° 14' 37,12"
49	107° 33' 42,65"	3° 14' 37,19"
50	107° 31' 48,49"	3° 14' 37,46"
51	107° 31' 33,12"	3° 11' 32,37"
52	107° 31' 33,00"	3° 10' 37,17"
56	107° 21' 25,66"	2° 52' 47,71"
57	107° 22' 41,31"	2° 52' 47,45"
58	107° 23' 42,74"	2° 50' 40,06"
59	107° 23' 57,40"	2° 50' 0,25"
60	107° 20' 37,20"	2° 52' 47,96"
61	107° 25' 56,68"	2° 49' 13,89"
62	107° 26' 31,16"	2° 49' 13,93"
72	107° 24' 34,37"	3° 0' 44,92"
73	107° 33' 27,67"	2° 40' 0,81"
74	107° 33' 26,47"	2° 29' 58,20"
75	107° 56' 16,53"	2° 29' 55,32"

Nomor Titik Peta	Koordinat	
	Bujur Timur	Lintang Selatan
76	107° 6' 1,00"	2° 57' 32,86"
77	107° 6' 1,41"	3° 0' 41,10"
78	107° 7' 22,33"	3° 0' 40,97"
79	107° 7' 22,16"	2° 59' 9,25"
80	107° 6' 27,97"	2° 59' 23,57"
81	107° 6' 27,45"	2° 59' 20,34"
82	107° 7' 22,32"	2° 59' 5,60"
84	107° 9' 24,29"	2° 57' 8,03"
85	107° 9' 24,07"	3° 3' 11,41"
86	107° 11' 44,60"	3° 3' 11,02"
87	107° 11' 34,85"	3° 1' 10,77"
88	107° 10' 24,95"	3° 1' 35,14"
89	107° 10' 25,41"	3° 1' 31,53"
90	107° 11' 34,58"	3° 1' 7,42"
91	107° 10' 55,20"	2° 57' 8,09"
92	107° 20' 9,62"	3° 1' 41,67"
93	107° 20' 13,80"	3° 3' 37,61"
94	107° 20' 56,97"	3° 3' 37,65"
95	107° 21' 3,75"	3° 3' 2,62"
96	107° 20' 56,70"	3° 2' 51,39"
97	107° 20' 59,62"	3° 2' 50,01"
98	107° 21' 4,61"	3° 2' 57,92"
99	107° 21' 8,21"	3° 2' 38,36"
100	107° 20' 57,59"	3° 2' 15,59"
101	107° 21' 6,51"	3° 1' 27,13"
102	107° 41' 17,06"	3° 18' 35,12"
103	107° 40' 30,05"	3° 21' 11,69"
104	107° 41' 49,08"	3° 21' 11,56"
105	107° 41' 48,80"	3° 18' 34,96"
106	107° 41' 24,08"	3° 18' 35,08"
107	107° 41' 24,27"	3° 19' 47,21"
108	107° 41' 21,04"	3° 19' 48,77"
109	107° 41' 20,84"	3° 18' 35,10"
110	107° 42' 26,01"	3° 15' 35,75"
111	107° 42' 26,34"	3° 17' 36,55"
112	107° 45' 39,25"	3° 17' 36,02"
113	107° 45' 38,91"	3° 15' 35,23"
114	107° 43' 55,75"	3° 15' 35,51"
115	107° 43' 55,86"	3° 16' 14,55"
116	107° 43' 52,62"	3° 16' 16,18"
117	107° 43' 52,51"	3° 15' 35,52"

Titik Koordinat Batas Zona Perikanan Berkelanjutan
a. Subzona Penangkapan Ikan

Nomor Titik Peta	Koordinat	
	Bujur Timur	Lintang Selatan
1	107° 56' 15,45"	2° 26' 4,97"
2	107° 26' 46,70"	2° 26' 8,52"

Nomor Titik Peta	Koordinat	
	Bujur Timur	Lintang Selatan
3	107° 25' 8,79"	2° 35' 24,20"
4	107° 12' 44,51"	2° 40' 26,63"
5	107° 11' 57,47"	2° 40' 26,72"
6	107° 11' 59,36"	2° 56' 40,84"
7	107° 5' 48,74"	2° 56' 41,56"
8	107° 5' 48,78"	2° 57' 3,72"
9	107° 13' 2,35"	2° 57' 2,88"
10	107° 17' 10,74"	2° 57' 2,34"
11	107° 17' 11,23"	3° 0' 59,04"
12	107° 13' 2,83"	3° 0' 59,55"
13	107° 13' 3,11"	3° 3' 19,15"
14	107° 5' 49,50"	3° 3' 20,04"
15	107° 5' 49,55"	3° 3' 47,83"
16	107° 12' 0,21"	3° 3' 47,08"
17	107° 12' 2,57"	3° 22' 7,55"
18	107° 37' 31,09"	3° 22' 3,75"
19	107° 39' 47,86"	3° 15' 48,02"
20	107° 29' 27,22"	3° 15' 49,53"
21	107° 29' 25,74"	3° 10' 37,39"
22	107° 30' 37,24"	3° 10' 37,31"
23	107° 30' 36,44"	3° 5' 4,78"
24	107° 24' 35,16"	3° 5' 5,79"
25	107° 19' 0,78"	3° 5' 6,80"
26	107° 19' 0,02"	3° 0' 45,90"
27	107° 18' 58,74"	2° 52' 48,35"
28	107° 18' 57,74"	2° 46' 10,24"
29	107° 26' 30,68"	2° 46' 9,08"
30	107° 26' 31,11"	2° 48' 55,59"
31	107° 28' 25,98"	2° 48' 55,28"
32	107° 28' 24,83"	2° 40' 1,44"
33	107° 28' 24,83"	2° 28' 45,81"
34	107° 56' 16,18"	2° 28' 41,36"
35	107° 50' 53,73"	3° 14' 31,68"
36	107° 47' 17,32"	3° 14' 33,07"
37	107° 44' 39,48"	3° 22' 2,57"
38	107° 50' 55,02"	3° 22' 1,48"

Titik Koordinat Batas Zona Perikanan Berkelanjutan
b. Subzona Perikanan Budidaya

Nomor Titik Peta	Koordinat	
	Bujur Timur	Lintang Selatan
9	107° 13' 2,35"	2° 57' 2,88"
10	107° 17' 10,74"	2° 57' 2,34"
11	107° 17' 11,23"	3° 0' 59,04"
12	107° 13' 2,83"	3° 0' 59,55"
23	107° 30' 36,44"	3° 5' 4,78"
24	107° 24' 35,16"	3° 5' 5,79"
26	107° 19' 0,02"	3° 0' 45,90"
27	107° 18' 58,74"	2° 52' 48,35"
30	107° 26' 31,11"	2° 48' 55,59"
31	107° 28' 25,98"	2° 48' 55,28"
35	107° 50' 53,73"	3° 14' 31,68"
39	107° 50' 51,94"	3° 3' 33,42"
40	107° 50' 52,32"	3° 5' 53,45"
41	107° 50' 52,48"	3° 6' 56,39"
42	107° 50' 52,51"	3° 7' 7,06"
43	107° 50' 52,55"	3° 7' 19,31"
44	107° 38' 16,34"	3° 14' 20,98"
45	107° 38' 16,38"	3° 14' 36,48"
53	107° 30' 36,30"	3° 4' 3,02"
54	107° 28' 27,93"	3° 4' 3,32"
55	107° 28' 26,54"	2° 53' 39,02"
56	107° 21' 36,96"	2° 52' 47,71"
57	107° 22' 40,07"	2° 52' 47,45"
58	107° 23' 45,03"	2° 50' 34,06"
59	107° 23' 56,86"	2° 50' 1,69"
60	107° 20' 30,10"	2° 52' 47,98"
61	107° 25' 56,68"	2° 49' 13,89"
62	107° 26' 31,16"	2° 49' 13,93"
63	107° 28' 26,10"	2° 49' 48,94"
64	107° 28' 26,05"	2° 49' 49,74"
65	107° 28' 26,06"	2° 49' 58,30"
66	107° 28' 26,07"	2° 49' 59,66"
67	107° 28' 26,07"	2° 50' 2,25"
68	107° 28' 26,16"	2° 50' 41,98"
69	107° 28' 26,18"	2° 50' 52,09"
70	107° 28' 26,42"	2° 52' 45,99"
71	107° 28' 26,43"	2° 52' 51,05"
72	107° 24' 34,37"	3° 0' 44,92"

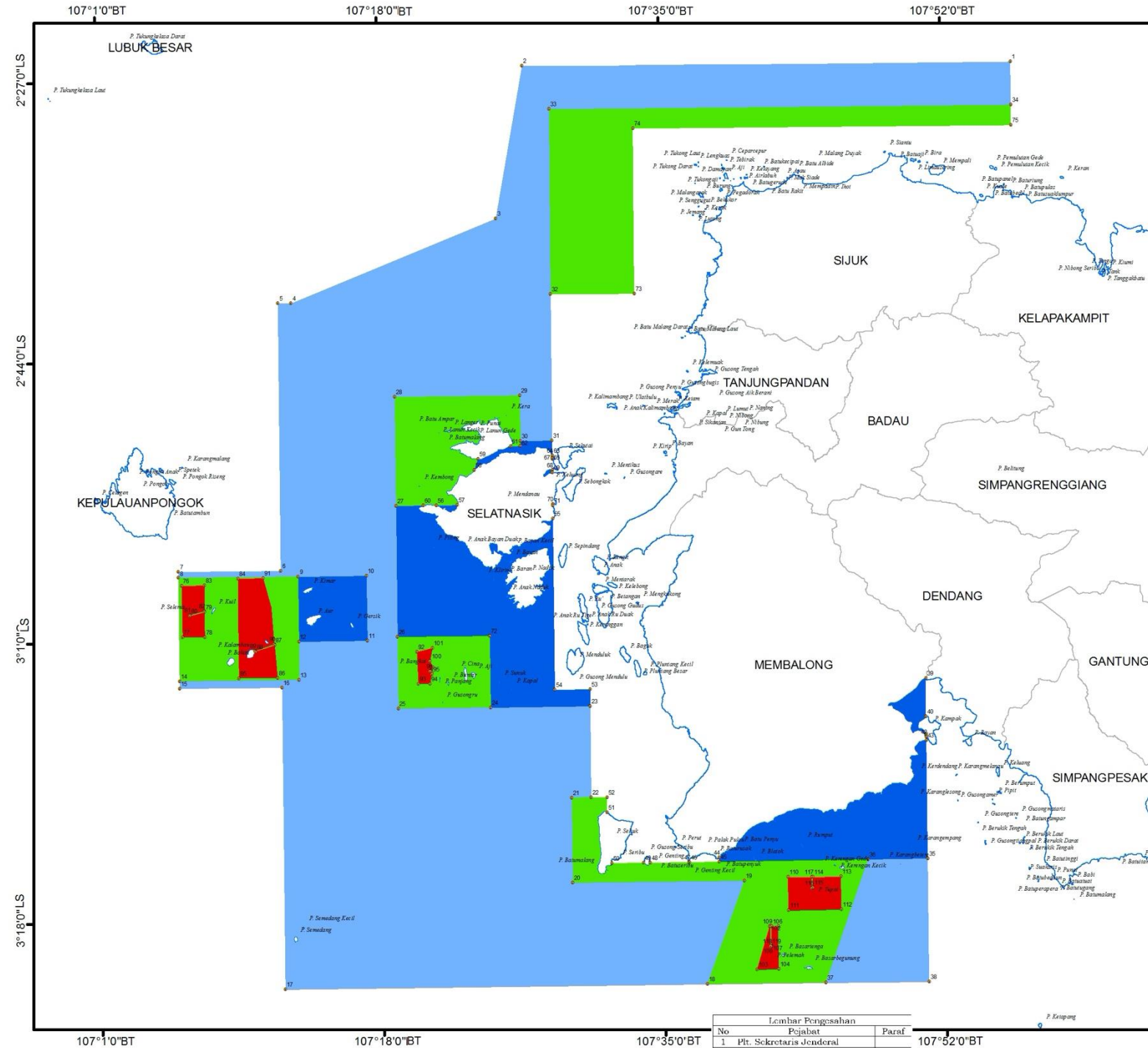
REPUBLIK INDONESIA,

EDHY PRABOWO

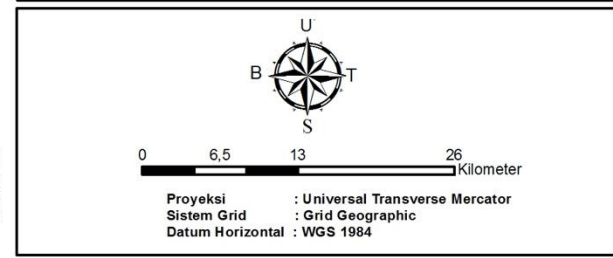
Lembar Pengesahan		
No	Pejabat	Paraf
1.	Plt. Sekretaris Jenderal	
2.	Sesditjen PRL	
3.	Sesditjen Perikanan Tangkap	
4.	Sesditjen Perikanan Budidaya	
5.	Ses. BRSDM KP	
6.	Karo Hukum dan Organisasi	

PETA KAWASAN KONSERVASI PERAIRAN BELITUNG DI PROVINSI KEP. BANGKA BELITUNG

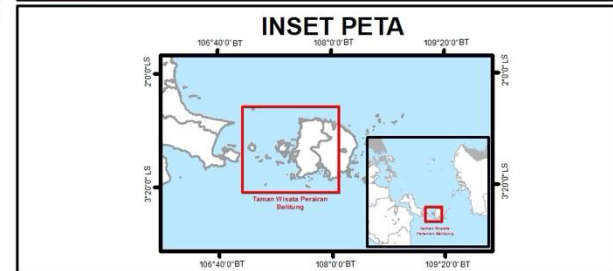
LAMPIRAN II
KEPUTUSAN MENTERI KELAUTAN DAN PERIKANAN REPUBLIK INDONESIA
NOMOR /KEPMEN-KP/2020
TENTANG
KAWASAN KONSERVASI PERAIRAN BELITUNG
DI PROVINSI KEPULAUAN BANGKA BELITUNG



**PETA PENETAPAN
KAWASAN KONSERVASI PERAIRAN BELITUNG
DI PROVINSI KEP. BANGKA BELITUNG**
Luas : 391.820,23 Ha



- Legenda**
- Titik Koordinat Batas Zonasi Kawasan
 - Garis Pantai
 - Administrasi Kecamatan
- Zonasi**
- Zona Inti
 - Zona Pemanfaatan
- Zona Perikanan Berkelanjutan**
- Subzona Penangkapan Ikan
 - Subzona Perikanan Budidaya



Keterangan Riwayat dan Sumber Peta

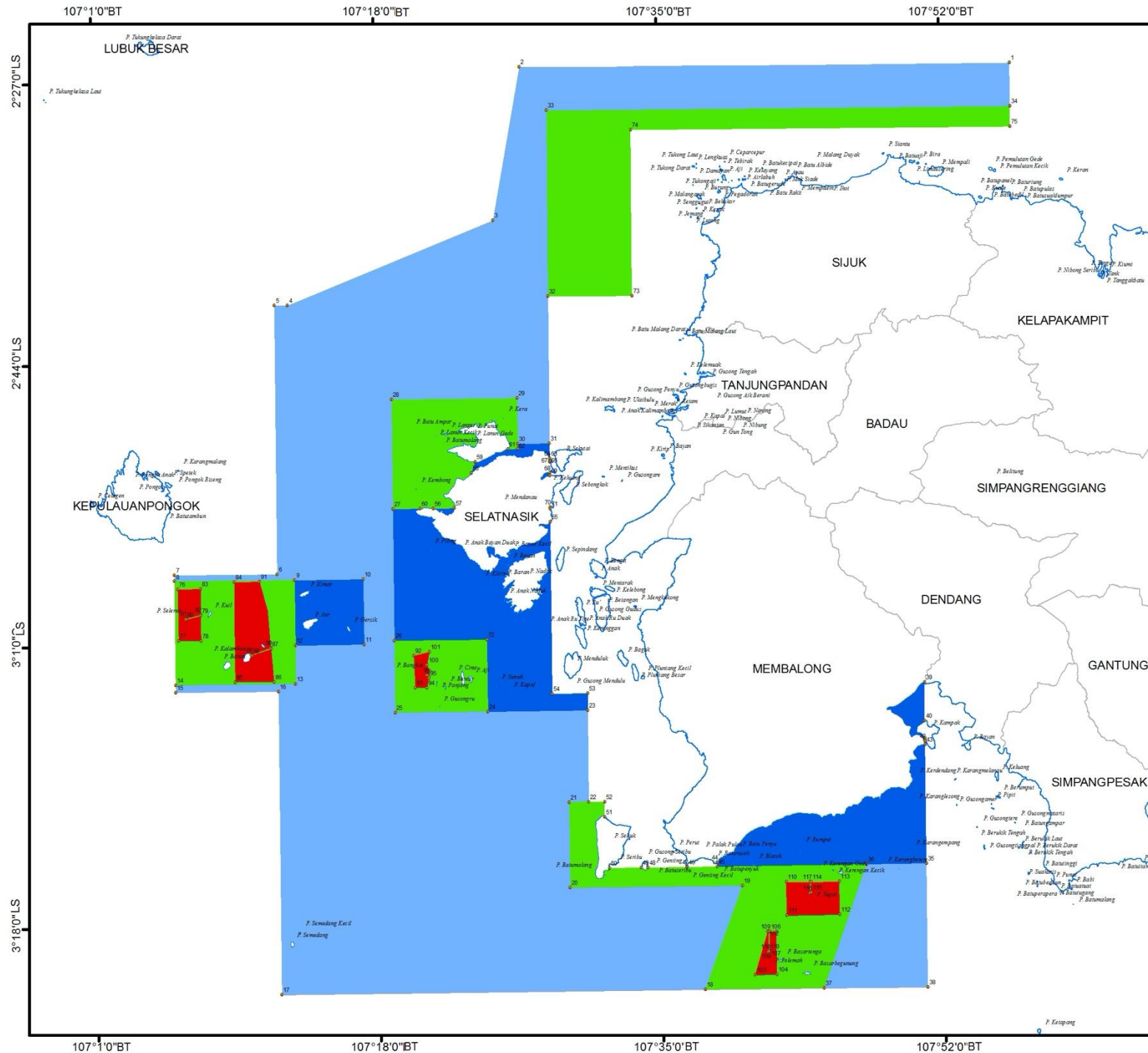
- Peta Rupa Bumi Indonesia Badan Informasi Geospasial Skala 1:25.000 Tahun 2017
- Data Survei Lapangan Dinas Kelautan dan Perikanan Kabupaten Belitung
- Dokumen RPZ Kawasan Konservasi Belitung
- Perda No. 3 Tahun 2020 tentang RZWP-3-K Provinsi Kepulauan Bangka Belitung

Mengetahui,
Direktur Jenderal Pengelolaan Ruang Laut
Diusulkan Oleh
Gubernur Provinsi Kep. Bangka Belitung

ARYO HANGGONO **ERZALDI ROSMAN DJOHAN**

No	Pejabat	Paraf
1	Pjt. Sekretaris Jenderal	
2	Sesditjen PRL	
3	Sesditjen Perikanan Tangkap	
4	Sesditjen Perikanan Budidaya	
5	Sta. TRSISDM KP	
6	Karo Hukum dan Organisasi	

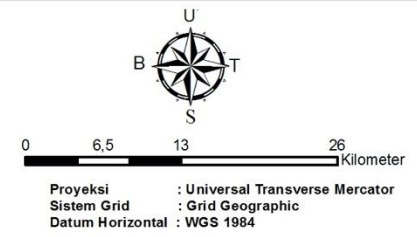
PETA KAWASAN KONSERVASI PERAIRAN BELITUNG DI PROVINSI KEP. BANGKA BELITUNG



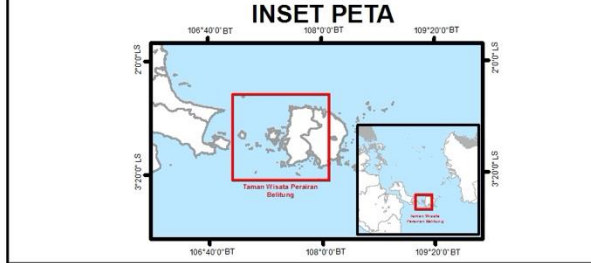
LAMPIRAN II
KEPUTUSAN MENTERI KELAUTAN DAN PERIKANAN REPUBLIK INDONESIA
NOMOR /KEPMEN-KP/2020
TENTANG
KAWASAN KONSERVASI PERAIRAN BELITUNG
DI PROVINSI KEPULAUAN BANGKA BELITUNG



**PETA PENETAPAN
KAWASAN KONSERVASI PERAIRAN BELITUNG
DI PROVINSI KEP. BANGKA BELITUNG**
Luas : 391.820,23 Ha



- Legenda**
- Titik Koordinat Batas Zonasi Kawasan
 - Garis Pantai
 - Administrasi Kecamatan
- Zonasi**
- Zona Inti
 - Zona Pemanfaatan
- Zona Perikanan Berkelanjutan**
- Subzona Penangkapan Ikan
 - Subzona Perikanan Budidaya



- Keterangan Riwayat dan Sumber Peta**
1. Peta Rupa Bumi Indonesia Badan Informasi Geospasial Skala 1:25.000 Tahun 2017
 2. Data Survei Lapangan Dinas Kelautan dan Perikanan Kabupaten Belitung
 3. Dokumen RPZ Kawasan Konservasi Belitung
 4. Perda No. 3 Tahun 2020 tentang RZWP-3-K Provinsi Kepulauan Bangka Belitung

Mengetahui,
Direktur Jenderal Pengelolaan Ruang Laut

Diusulnkan Oleh
Gubernur Provinsi Kep. Bangka Belitung

ARYO HANGGONO **ERZALDI ROSMAN DJOHAN**

MENTERI KELAUTAN DAN PERIKANAN
REPUBLIK INDONESIA,

EDHY PRABOWO