KEPUTUSAN MENTERI KELAUTAN DAN PERIKANAN REPUBLIK INDONESIA
NOMOR TAHUN 2021
TENTANG
KAWASAN KONSERVASI DI PERAIRAN SIKKA
DI PROVINSI NUSA TENGGARA TIMUR

DENGAN RAHMAT TUHAN YANG MAHA ESA

MENTERI KELAUTAN DAN PERIKANAN REPUBLIK INDONESIA,

Menimbang :

a. bahwa dalam rangka melindungi, melestarikan, dan memanfaatkan keanekaragaman hayati laut seperti terumbu karang, padang lamun, dan mangrove, maka perlu dilakukan perlindungan terhadap perairan Sikka di Provinsi Nusa Tenggara Timur;
b. bahwa perairan Sikka di Provinsi Nusa Tenggara Timur memiliki keunikan fenomena alam dan/atau keunikan yang alami dan berdaya tarik tinggi serta berpeluang besar untuk menunjang pengembangan wisata perairan yang berkelanjutan;
c. bahwa berdasarkan pertimbangan sebagaimana dimaksud dalam huruf a dan huruf b serta dalam rangka melaksanakan ketentuan Pasal 28 ayat (2) Undang-Undang Nomor 27 Tahun 2007 tentang Pengelolaan Wilayah Pesisir dan Pulau-Pulau Kecil sebagaimana telah diubah dengan Undang-Undang Nomor 1 Tahun 2014 tentang Perubahan atas Undang-Undang Nomor 27 Tahun 2007 tentang Pengelolaan Wilayah Pesisir dan Pulau-Pulau Kecil dan Pasal 27 angka 2 Undang-Undang Nomor 11

Tahun 2020 tentang Cipta Kerja, perlu menetapkan Keputusan Menteri Kelautan dan Perikanan tentang Kawasan Konservasi di Perairan Sikka di Provinsi Nusa Tenggara Timur;

Mengingat : 1. Undang-Undang Nomor 31 Tahun 2004 tentang Perikanan (Lembaran Negara Republik Indonesia Tahun 2004 Nomor 118, Tambahan Lembaran Negara Republik Indonesia Nomor 4433) sebagaimana telah diubah dengan Undang-Undang Nomor 45 Tahun 2009 tentang Perubahan atas Undang-Undang Nomor 31 Tahun 2004 tentang Perikanan (Lembaran Negara Republik Indonesia Tahun 2009 Nomor 154, Tambahan Lembaran Negara Republik Indonesia Nomor 5073);

2. Undang-Undang Nomor 27 Tahun 2007 tentang Pengelolaan Wilayah Pesisir dan Pulau-Pulau Kecil (Lembaran Negara Republik Indonesia Tahun 2007 Nomor 84, Tambahan Lembaran Negara Republik Indonesia Nomor 4739) sebagaimana telah diubah dengan Undang-Undang Nomor 1 Tahun 2014 tentang Perubahan atas Undang-Undang Nomor 27 Tahun 2007 tentang Pengelolaan Wilayah Pesisir dan Pulau-Pulau Kecil (Lembaran Negara Republik Indonesia Tahun 2014 Nomor 2, Tambahan Lembaran Negara Republik Indonesia Nomor 5490);

3. Undang-Undang Nomor 11 Tahun 2020 tentang Cipta Kerja (Lembaran Negara Republik Indonesia Tahun 2020 Nomor 245, Tambahan Lembaran Negara Republik Indonesia Nomor 6573);

4. Peraturan Pemerintah Nomor 60 Tahun 2007 tentang Konservasi Sumber Daya Ikan (Lembaran Negara Republik Indonesia Tahun 2007 Nomor 134, Tambahan Lembaran Negara Republik Indonesia Nomor 4779);

5. Peraturan Presiden Nomor 63 Tahun 2015 tentang Kementerian Kelautan dan Perikanan (Lembaran Negara Republik Indonesia Tahun 2015 Nomor 111), sebagaimana telah diubah dengan Peraturan

Presiden Nomor 2 Tahun 2017 tentang Perubahan atas Peraturan Presiden Nomor 63 Tahun 2015 tentang Kementerian Kelautan dan Perikanan (Lembaran Negara Republik Indonesia Tahun 2017 Nomor 5);

6. Peraturan Presiden Nomor 68 Tahun 2019 tentang Organisasi Kementerian Negara (Lembaran Negara Republik Indonesia Tahun 2019 Nomor 203);
7. Peraturan Menteri Kelautan dan Perikanan Nomor 31/PERMEN-KP/2020 tentang Pengelolaan Kawasan Konservasi (Berita Negara Republik Indonesia Tahun 2020 Nomor 1165);
8. Peraturan Menteri Kelautan dan Perikanan Nomor 48/PERMEN-KP/2020 tentang Organisasi dan Tata Kerja Kementerian Kelautan dan Perikanan (Berita Negara Republik Indonesia Tahun 2020 Nomor 1114);

MEMUTUSKAN:

Menetapkan : KEPUTUSAN MENTERI KELAUTAN DAN PERIKANAN TENTANG KAWASAN KONSERVASI DI PERAIRAN SIKKA DI PROVINSI NUSA TENGGARA TIMUR.

KESATU : Menetapkan perairan Sikka sebagai Kawasan Konservasi di Perairan Sikka di Provinsi Nusa Tenggara Timur.

KEDUA : Kawasan Konservasi di Perairan Sikka di Provinsi Nusa Tenggara Timur sebagaimana dimaksud diktum KESATU dikelola sebagai Taman di Perairan Sikka di Provinsi Nusa Tenggara Timur.

KETIGA : Taman di Perairan Sikka di Provinsi Nusa Tenggara Timur sebagaimana dimaksud diktum KEDUA dengan luas keseluruhan 75.097,51 (tujuh puluh lima ribu sembilan puluh tujuh koma lima satu) Hektare, yang terdiri atas:

a. Area I

Perairan Pulau Raja dengan luas 29.248,08 (dua puluh sembilan ribu dua ratus empat puluh delapan koma nol delapan) Hektare , yang terdiri atas:

1. zona inti dengan luas 161,34 (seratus enam puluh satu koma tiga empat) Hektare;
2. zona pemanfaatan terbatas dengan luas 29.081,65 (dua puluh sembilan ribu delapan puluh satu koma enam lima) Hektare;
3. zona lain sesuai peruntukan kawasan berupa zona pelabuhan/tambat labuh dengan luas 5,09 (lima koma nol sembilan) Hektare;

b. Area II

Perairan Utara Kabupaten Sikka dengan luas 18.249,71 (delapan belas ribu dua ratus empat puluh sembilan koma tujuh satu) Hektare, yang terdiri atas:

1. zona inti dengan luas 679,65 (enam ratus tujuh puluh sembilan koma enam lima) Hektare;
2. zona pemanfaatan terbatas dengan luas 17.562,91 (tujuh belas ribu lima ratus enam puluh dua koma sembilan satu) Hektare;
3. zona lain sesuai peruntukan kawasan berupa zona pelabuhan/tambat labuh dengan luas 7,15 (tujuh koma satu lima) Hektare;

c. Area III

Perairan Selatan Kabupaten Sikka dengan luas 27.599,72 (dua puluh tujuh ribu lima ratus sembilan puluh sembilan koma tujuh dua) Hektare, yang terdiri atas:

1. zona inti dengan luas 679,60 (enam ratus tujuh puluh sembilan koma enam nol) Hektare;
2. zona pemanfaatan terbatas dengan luas 26.918,85 (dua puluh enam ribu sembilan ratus delapan belas koma delapan lima) Hektare; dan
3. zona lain sesuai peruntukan kawasan berupa zona pelabuhan/tambat labuh dengan luas 1,27 (satu koma dua tujuh) Hektare.

KEEMPAT : Taman di Perairan Sikka di Provinsi Nusa Tenggara Timur sebagaimana dimaksud diktum KETIGA dengan batas koordinat sebagaimana tercantum dalam Lampiran I dan peta sebagaimana tercantum dalam Lampiran II yang merupakan bagian tidak terpisahkan dari Keputusan Menteri ini.

KELIMA : Menunjuk Pemerintah Daerah Provinsi Nusa Tenggara Timur untuk melakukan pengelolaan Taman di Perairan Sikka di Provinsi Nusa Tenggara Timur.

KEENAM : Keputusan Menteri ini mulai berlaku pada tanggal ditetapkan.

Ditetapkan di Jakarta
pada tanggal

MENTERI KELAUTAN DAN PERIKANAN
REPUBLIK INDONESIA,

SAKTI WAHYU TRENGGONO

No.	Pejabat	Paraf
1.	Sekretaris Jenderal	
2.	Sesditjen PRL	
3.	Sesditjen Perikanan Tangkap	
4.	Sesditjen Perikanan Budidaya	
5.	Ses. BRSDM KP	
6.	Kepala Biro Hukum	

LAMPIRAN I
KEPUTUSAN MENTERI KELAUTAN DAN PERIKANAN
REPUBLIK INDONESIA
NOMOR TAHUN 2021
TENTANG
KAWASAN KONSERVASI DI PERAIRAN SIKKA DI PROVINSI NUSA TENGGARA TIMUR

BATAS KOORDINAT
KAWASAN KONSERVASI DI PERAIRAN SIKKA
DI PROVINSI NUSA TENGGARA TIMUR

Area I. Perairan Pulau Raja

Titik Koordinat Batas Terluar Kawasan

Nomor Titik Peta	Titik Koordinat	
	Bujur Timur (BT)	Lintang Selatan (LS)
1	121° 39' 26,360"	8° 14' 28,161"
2	121° 45' 13,798"	8° 14' 3,815"
3	121° 48' 26,935"	8° 17' 52,391"
4	121° 47' 41,184"	8° 23' 3,171"
5	121° 42' 26,116"	8° 25' 15,019"
6	121° 37' 24,585"	8° 22' 39,613"
7	121° 36' 50,351"	8° 18' 0,410"

Titik Koordinat Batas Zona Inti

Nomor Titik Peta	Titik Koordinat	
	Bujur Timur (BT)	Lintang Selatan (LS)
8	121° 43' 0,486"	8° 17' 45,902"
9	121° 43' 4,241"	8° 17' 40,178"
10	121° 43' 6,695"	8° 17' 41,427"
11	121° 43' 11,880"	8° 17' 41,325"
12	121° 43' 9,019"	8° 17' 49,827"
13	121° 43' 21,269"	8° 17' 52,673"
14	121° 43' 20,954"	8° 17' 45,524"
15	121° 43' 21,359"	8° 17' 42,049"
16	121° 43' 27,506"	8° 17' 41,791"
17	121° 43' 25,774"	8° 17' 53,029"
18	121° 44' 17,985"	8° 18' 37,382"
19	121° 44' 21,953"	8° 18' 33,689"
20	121° 44' 21,949"	8° 18' 33,668"
21	121° 44' 21,972"	8° 18' 33,660"
22	121° 44' 22,380"	8° 18' 33,282"
23	121° 44' 34,711"	8° 18' 51,566"
24	121° 44' 22,829"	8° 18' 54,755"
25	121° 44' 41,358"	8° 19' 35,923"
26	121° 44' 51,472"	8° 19' 32,528"

Nomor Titik Peta	Titik Koordinat	
	Bujur Timur (BT)	Lintang Selatan (LS)
27	121° 44' 53,550"	8° 19' 38,418"
28	121° 44' 42,598"	8° 19' 37,541"
29	121° 44' 34,246"	8° 20' 19,911"
30	121° 44' 56,088"	8° 20' 33,637"
31	121° 44' 40,614"	8° 20' 53,563"
32	121° 44' 25,784"	8° 20' 41,098"
33	121° 43' 42,257"	8° 21' 10,469"
34	121° 43' 47,860"	8° 21' 18,595"
35	121° 43' 47,875"	8° 21' 39,233"
36	121° 43' 12,969"	8° 21' 39,450"
37	121° 43' 12,969"	8° 21' 19,666"

Titik Koordinat Batas Zona Pemanfaatan Terbatas

Nomor Titik Peta	Titik Koordinat	
	Bujur Timur (BT)	Lintang Selatan (LS)
1	121° 39' 26,360"	8° 14' 28,161"
2	121° 45' 13,798"	8° 14' 3,815"
3	121° 48' 26,935"	8° 17' 52,391"
4	121° 47' 41,184"	8° 23' 3,171"
5	121° 42' 26,116"	8° 25' 15,019"
6	121° 37' 24,585"	8° 22' 39,613"
7	121° 36' 50,351"	8° 18' 0,410"
8	121° 43' 0,486"	8° 17' 45,902"
9	121° 43' 4,241"	8° 17' 40,178"
10	121° 43' 6,695"	8° 17' 41,427"
11	121° 43' 11,880"	8° 17' 41,325"
12	121° 43' 9,019"	8° 17' 49,827"
13	121° 43' 21,269"	8° 17' 52,673"
14	121° 43' 20,954"	8° 17' 45,524"
15	121° 43' 21,359"	8° 17' 42,049"
16	121° 43' 27,506"	8° 17' 41,791"
17	121° 43' 25,774"	8° 17' 53,029"
18	121° 44' 17,985"	8° 18' 37,382"
19	121° 44' 21,953"	8° 18' 33,689"
20	121° 44' 21,949"	8° 18' 33,668"
21	121° 44' 21,972"	8° 18' 33,660"
22	121° 44' 22,380"	8° 18' 33,282"
23	121° 44' 34,711"	8° 18' 51,566"
24	121° 44' 22,829"	8° 18' 54,755"
25	121° 44' 41,358"	8° 19' 35,923"
26	121° 44' 51,472"	8° 19' 32,528"
27	121° 44' 53,550"	8° 19' 38,418"
28	121° 44' 42,598"	8° 19' 37,541"
29	121° 44' 34,246"	8° 20' 19,911"

Nomor Titik Peta	Titik Koordinat	
	Bujur Timur (BT)	Lintang Selatan (LS)
30	121° 44' 56,088"	8° 20' 33,637"
31	121° 44' 40,614"	8° 20' 53,563"
32	121° 44' 25,784"	8° 20' 41,098"
33	121° 43' 42,257"	8° 21' 10,469"
34	121° 43' 47,860"	8° 21' 18,595"
35	121° 43' 47,875"	8° 21' 39,233"
36	121° 43' 12,969"	8° 21' 39,450"
37	121° 43' 12,969"	8° 21' 19,666"
38	121° 43' 18,815"	8° 17' 52,377"
39	121° 43' 18,787"	8° 17' 51,343"
40	121° 43' 20,258"	8° 17' 51,124"
41	121° 43' 20,252"	8° 17' 53,012"
42	121° 44' 4,091"	8° 18' 24,665"
43	121° 44' 11,175"	8° 18' 19,395"
44	121° 44' 15,226"	8° 18' 23,542"
45	121° 44' 5,306"	8° 18' 29,021"

Zona Lain sesuai Peruntukan Kawasan
Titik Koordinat Batas Zona Pelabuhan/Tambat Labuh

Nomor Titik Peta	Titik Koordinat	
	Bujur Timur (BT)	Lintang Selatan (LS)
38	121° 43' 18,815"	8° 17' 52,377"
39	121° 43' 18,787"	8° 17' 51,343"
40	121° 43' 20,258"	8° 17' 51,124"
41	121° 43' 20,252"	8° 17' 53,012"
42	121° 44' 4,091"	8° 18' 24,665"
43	121° 44' 11,175"	8° 18' 19,395"
44	121° 44' 15,226"	8° 18' 23,542"
45	121° 44' 5,306"	8° 18' 29,021"

Area II. Perairan Utara Kabupaten Sikka

Titik Koordinat Batas Terluar Kawasan

Nomor Titik Peta	Titik Koordinat	
	Bujur Timur (BT)	Lintang Selatan (LS)
46	122° 0' 23,795"	8° 30' 50,071"
47	122° 0' 23,795"	8° 30' 50,061"
48	122° 0' 23,795"	8° 30' 50,039"
49	122° 3' 30,865"	8° 27' 6,495"
50	122° 8' 20,639"	8° 28' 18,726"
51	122° 14' 45,391"	8° 32' 47,944"
52	122° 12' 27,688"	8° 36' 10,689"

Titik Koordinat Batas Zona Inti

Nomor Titik Peta	Titik Koordinat	
	Bujur Timur (BT)	Lintang Selatan (LS)
53	122° 5' 42,288"	8° 31' 54,920"
54	122° 5' 42,516"	8° 30' 17,766"
55	122° 6' 57,914"	8° 30' 18,087"
56	122° 6' 57,655"	8° 32' 10,317"
53	122° 5' 42,288"	8° 31' 54,920"

Titik Koordinat Batas Zona Pemanfaatan Terbatas

Nomor Titik Peta	Titik Koordinat	
	Bujur Timur (BT)	Lintang Selatan (LS)
46	122° 0' 23,795"	8° 30' 50,071"
47	122° 0' 23,795"	8° 30' 50,061"
48	122° 0' 23,795"	8° 30' 50,039"
49	122° 3' 30,865"	8° 27' 6,495"
50	122° 8' 20,639"	8° 28' 18,726"
51	122° 14' 45,391"	8° 32' 47,944"
52	122° 12' 27,688"	8° 36' 10,689"
53	122° 5' 42,288"	8° 31' 54,920"
54	122° 5' 42,516"	8° 30' 17,766"
55	122° 6' 57,914"	8° 30' 18,087"
56	122° 6' 57,655"	8° 32' 10,317"
57	122° 8' 2,627"	8° 32' 45,468"
58	122° 8' 4,853"	8° 32' 44,748"
59	122° 8' 5,163"	8° 32' 45,498"
60	122° 8' 3,798"	8° 32' 45,823"
61	122° 9' 43,149"	8° 33' 28,912"
62	122° 9' 43,582"	8° 33' 28,276"
63	122° 9' 48,247"	8° 33' 32,008"
64	122° 9' 47,124"	8° 33' 35,210"
65	122° 9' 46,557"	8° 33' 36,388"
66	122° 9' 56,263"	8° 33' 44,720"
67	122° 9' 57,946"	8° 33' 42,747"
68	122° 9' 59,138"	8° 33' 43,887"
69	122° 9' 57,234"	8° 33' 46,029"
70	122° 11' 4,555"	8° 35' 12,714"
71	122° 11' 7,454"	8° 35' 10,486"
72	122° 11' 8,283"	8° 35' 11,470"
73	122° 11' 5,096"	8° 35' 13,927"
74	122° 11' 33,405"	8° 35' 37,436"
75	122° 11' 34,792"	8° 35' 35,900"
76	122° 11' 39,910"	8° 35' 39,046"
77	122° 11' 38,574"	8° 35' 41,173"
78	122° 11' 56,875"	8° 36' 0,070"
79	122° 11' 59,029"	8° 35' 58,611"

Nomor Titik Peta	Titik Koordinat	
	Bujur Timur (BT)	Lintang Selatan (LS)
80	122° 11' 59,703"	8° 35' 59,198"
81	122° 11' 57,760"	8° 36' 0,569"
82	122° 12' 12,078"	8° 35' 52,629"
83	122° 12' 12,663"	8° 35' 51,496"
84	122° 12' 10,208"	8° 35' 49,872"
85	122° 12' 11,284"	8° 35' 48,323"
86	122° 12' 17,474"	8° 35' 52,196"
87	122° 12' 16,225"	8° 35' 53,468"
88	122° 12' 14,782"	8° 35' 53,697"
89	122° 12' 10,515"	8° 36' 4,615"
90	122° 12' 12,289"	8° 36' 7,073"
91	122° 12' 9,340"	8° 36' 9,927"
92	122° 12' 7,862"	8° 36' 8,061"

Zona Lain sesuai Peruntukan Kawasan
Titik Koordinat Batas Zona Pelabuhan/Tambat Labuh

Nomor Titik Peta	Titik Koordinat	
	Bujur Timur (BT)	Lintang Selatan (LS)
57	122° 8' 2,627"	8° 32' 45,468"
58	122° 8' 4,853"	8° 32' 44,748"
59	122° 8' 5,163"	8° 32' 45,498"
60	122° 8' 3,798"	8° 32' 45,823"
61	122° 9' 43,149"	8° 33' 28,912"
62	122° 9' 43,582"	8° 33' 28,276"
63	122° 9' 48,247"	8° 33' 32,008"
64	122° 9' 47,124"	8° 33' 35,210"
65	122° 9' 46,557"	8° 33' 36,388"
66	122° 9' 56,263"	8° 33' 44,720"
67	122° 9' 57,946"	8° 33' 42,747"
68	122° 9' 59,138"	8° 33' 43,887"
69	122° 9' 57,234"	8° 33' 46,029"
70	122° 11' 4,555"	8° 35' 12,714"
71	122° 11' 7,454"	8° 35' 10,486"
72	122° 11' 8,283"	8° 35' 11,470"
73	122° 11' 5,096"	8° 35' 13,927"
74	122° 11' 33,405"	8° 35' 37,436"
75	122° 11' 34,792"	8° 35' 35,900"
76	122° 11' 39,910"	8° 35' 39,046"
77	122° 11' 38,574"	8° 35' 41,173"
78	122° 11' 56,875"	8° 36' 0,070"
79	122° 11' 59,029"	8° 35' 58,611"
80	122° 11' 59,703"	8° 35' 59,198"
81	122° 11' 57,760"	8° 36' 0,569"
82	122° 12' 12,078"	8° 35' 52,629"

Nomor Titik Peta	Titik Koordinat	
	Bujur Timur (BT)	Lintang Selatan (LS)
83	122° 12' 12,663"	8° 35' 51,496"
84	122° 12' 10,208"	8° 35' 49,872"
85	122° 12' 11,284"	8° 35' 48,323"
86	122° 12' 17,474"	8° 35' 52,196"
87	122° 12' 16,225"	8° 35' 53,468"
88	122° 12' 14,782"	8° 35' 53,697"
89	122° 12' 10,515"	8° 36' 4,615"
90	122° 12' 12,289"	8° 36' 7,073"
91	122° 12' 9,340"	8° 36' 9,927"
92	122° 12' 7,862"	8° 36' 8,061"

Area III. Perairan Selatan Kabupaten Sikka

Titik Koordinat Batas Terluar Kawasan

Nomor Titik Peta	Titik Koordinat	
	Bujur Timur (BT)	Lintang Selatan (LS)
93	122° 19' 57,802"	8° 44' 22,386"
94	122° 19' 58,784"	8° 48' 32,750"
95	122° 19' 55,061"	8° 48' 30,371"
96	122° 19' 54,636"	8° 48' 30,380"
97	122° 19' 54,172"	8° 48' 30,441"
98	122° 19' 30,442"	8° 48' 32,299"
99	122° 14' 7,150"	8° 48' 45,730"
100	122° 8' 48,874"	8° 47' 43,863"
101	122° 7' 47,524"	8° 47' 50,885"
102	122° 0' 30,839"	8° 52' 24,352"
103	121° 59' 46,461"	8° 48' 20,203"

Titik Koordinat Batas Zona Inti

Nomor Titik Peta	Titik Koordinat	
	Bujur Timur (BT)	Lintang Selatan (LS)
104	122° 4' 40,986"	8° 44' 53,945"
105	122° 4' 50,667"	8° 44' 53,969"
106	122° 4' 50,504"	8° 46' 0,357"
107	122° 4' 7,700"	8° 46' 0,252"
108	122° 4' 7,736"	8° 45' 45,704"
109	122° 2' 5,780"	8° 47' 11,249"
110	122° 2' 8,581"	8° 47' 13,910"
111	122° 2' 13,559"	8° 47' 14,569"
112	122° 2' 17,248"	8° 47' 11,348"
113	122° 2' 22,427"	8° 47' 3,113"
114	122° 2' 39,123"	8° 47' 0,704"
115	122° 3' 0,630"	8° 46' 31,536"

Nomor Titik Peta	Titik Koordinat	
	Bujur Timur (BT)	Lintang Selatan (LS)
116	122° 3' 21,336"	8° 46' 31,588"
117	122° 3' 21,125"	8° 47' 55,248"
118	122° 1' 54,062"	8° 47' 55,027"
119	122° 1' 25,405"	8° 47' 54,953"
120	122° 1' 25,436"	8° 47' 43,120"

Titik Koordinat Batas Zona Pemanfaatan Terbatas

Nomor Titik Peta	Titik Koordinat	
	Bujur Timur (BT)	Lintang Selatan (LS)
93	122° 19' 57,802"	8° 44' 22,386"
94	122° 19' 58,784"	8° 48' 32,750"
95	122° 19' 55,061"	8° 48' 30,371"
96	122° 19' 54,636"	8° 48' 30,380"
97	122° 19' 54,172"	8° 48' 30,441"
98	122° 19' 30,442"	8° 48' 32,299"
99	122° 14' 7,150"	8° 48' 45,730"
100	122° 8' 48,874"	8° 47' 43,863"
101	122° 7' 47,524"	8° 47' 50,885"
102	122° 0' 30,839"	8° 52' 24,352"
103	121° 59' 46,461"	8° 48' 20,203"
104	122° 4' 40,986"	8° 44' 53,945"
105	122° 4' 50,667"	8° 44' 53,969"
106	122° 4' 50,504"	8° 46' 0,357"
107	122° 4' 7,700"	8° 46' 0,252"
108	122° 4' 7,736"	8° 45' 45,704"
109	122° 2' 5,780"	8° 47' 11,249"
110	122° 2' 8,581"	8° 47' 13,910"
111	122° 2' 13,559"	8° 47' 14,569"
112	122° 2' 17,248"	8° 47' 11,348"
113	122° 2' 22,427"	8° 47' 3,113"
114	122° 2' 39,123"	8° 47' 0,704"
115	122° 3' 0,630"	8° 46' 31,536"
116	122° 3' 21,336"	8° 46' 31,588"
117	122° 3' 21,125"	8° 47' 55,248"
118	122° 1' 54,062"	8° 47' 55,027"
119	122° 1' 25,405"	8° 47' 54,953"
120	122° 1' 25,436"	8° 47' 43,120"
121	122° 8' 45,766"	8° 43' 41,606"
122	122° 8' 46,228"	8° 43' 43,855"
123	122° 8' 43,940"	8° 43' 44,711"
124	122° 8' 43,077"	8° 43' 42,522"
125	122° 3' 8,238"	8° 46' 5,883"
126	122° 3' 10,647"	8° 46' 8,243"
127	122° 3' 9,032"	8° 46' 9,970"

Nomor Titik Peta	Titik Koordinat	
	Bujur Timur (BT)	Lintang Selatan (LS)
128	122° 3' 6,841"	8° 46' 7,832"

Zona Lain sesuai Peruntukan Kawasan
Titik Koordinat Batas Zona Pelabuhan/Tambat Labuh

Nomor Titik Peta	Titik Koordinat	
	Bujur Timur (BT)	Lintang Selatan (LS)
121	122° 8' 45,766"	8° 43' 41,606"
122	122° 8' 46,228"	8° 43' 43,855"
123	122° 8' 43,940"	8° 43' 44,711"
124	122° 8' 43,077"	8° 43' 42,522"
125	122° 3' 8,238"	8° 46' 5,883"
126	122° 3' 10,647"	8° 46' 8,243"
127	122° 3' 9,032"	8° 46' 9,970"
128	122° 3' 6,841"	8° 46' 7,832"
121	122° 8' 45,766"	8° 43' 41,606"

No.	Pejabat	Paraf
1.	Sekretaris Jenderal	
2.	Sesditjen PRL	
3.	Sesditjen Perikanan Tangkap	
4.	Sesditjen Perikanan Budidaya	
5.	Ses. BRSDM KP	
6.	Kepala Biro Hukum	

MENTERI KELAUTAN DAN PERIKANAN
REPUBLIK INDONESIA,

SAKTI WAHYU TRENGGONO

LAMPIRAN II
KEPUTUSAN MENTERI KELAUTAN DAN PERIKANAN
REPUBLIK INDONESIA
NOMOR TAHUN 2021
TENTANG
KAWASAN KONSERVASI DI PERAIRAN SIKKA
DI PROVINSI NUSA TENGGARA TIMUR

PETA KAWASAN KONSERVASI DI PERAIRAN SIKKA DI PROVINSI NUSA TENGGARA TIMUR

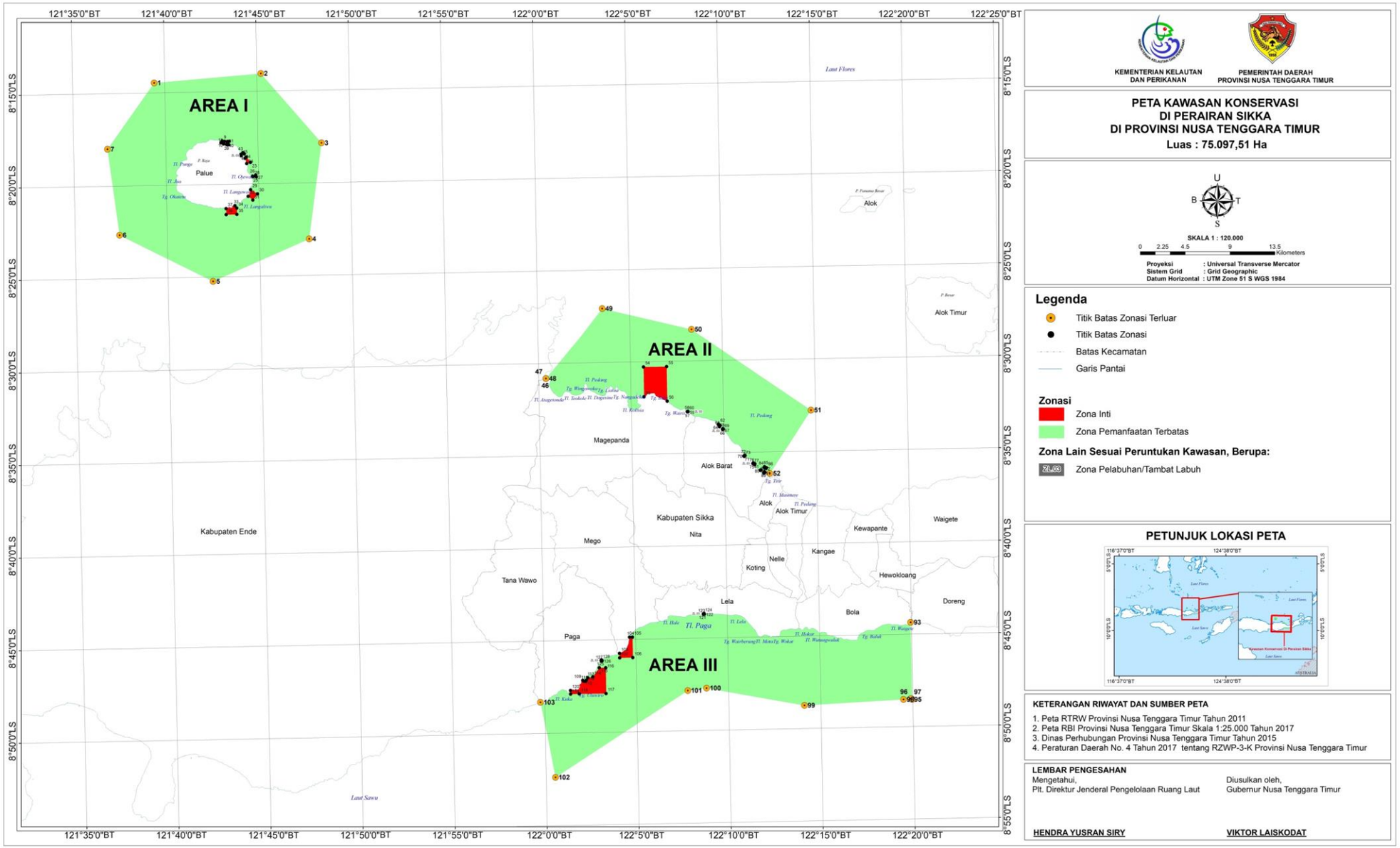

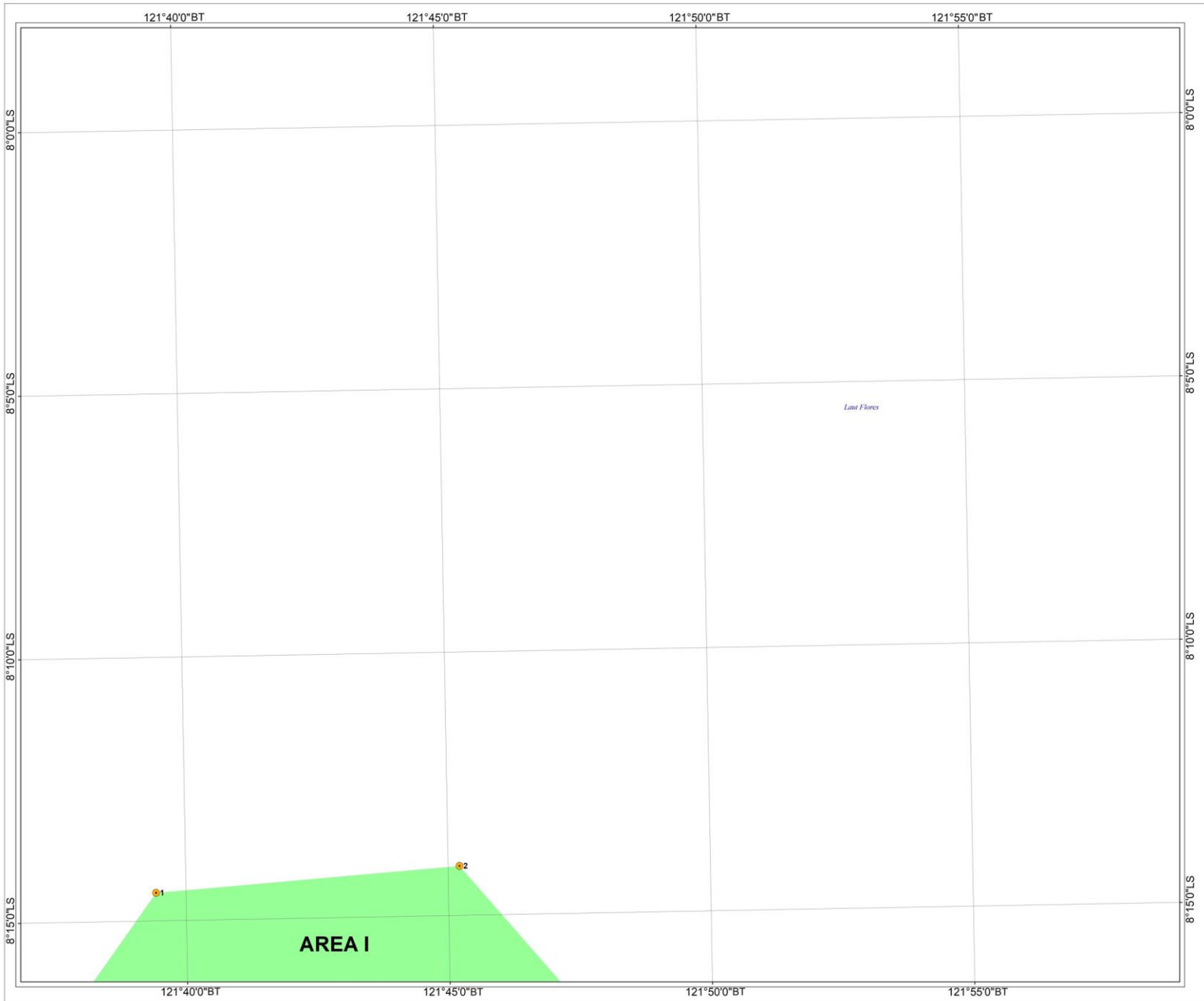

KEMENTERIAN KELAUTAN DAN PERIKANAN

PEMERINTAH DAERAH PROVINSI NUSA TENGGARA TIMUR

PETA KAWASAN KONSERVASI DI PERAIRAN SIKKA DI PROVINSI NUSA TENGGARA TIMUR

Lembar Peta: 1

U B T S

SKALA 1 : 50.000

0 0.75 1.5 3 4.5 Kilometers

Proyeksi : Universal Transverse Mercator
Sistem Grid : Grid Geographic
Datum Horizontal : UTM Zone 51 S WGS 1984

Legenda

- Titik Batas Zonasi Terluar
- Titik Batas Zonasi
- Batas Kecamatan
- Garis Pantai

Zonasi

- Zona Inti
- Zona Pemanfaatan Terbatas

Zona Lain Sesuai Peruntukan Kawasan, Berupa:

- ZL-08 Zona Pelabuhan/Tambat Labuh

Inset Peta

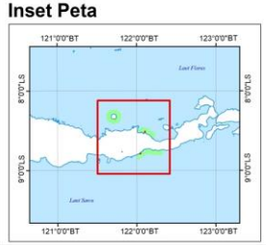

Diagram Lokasi Peta

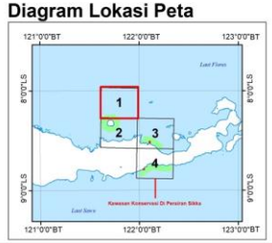

KETERANGAN RIWAYAT DAN SUMBER PETA

1. Peta RTRW Provinsi Nusa Tenggara Timur Tahun 2011
2. Peta RBI Provinsi Nusa Tenggara Timur Skala 1:25.000 Tahun 2017
3. Dinas Perhubungan Provinsi Nusa Tenggara Timur Tahun 2015
4. Peraturan Daerah No. 4 Tahun 2017 tentang RZWP-3-K Provinsi Nusa Tenggara Timur

LEMBAR PENGESAHAN

Mengetahui, Plt. Direktur Jenderal Pengelolaan Ruang Laut	Diusulkan oleh, Gubernur Nusa Tenggara Timur
HENDRA YUSRAN SIRY	**VIKTOR LAISKODAT**

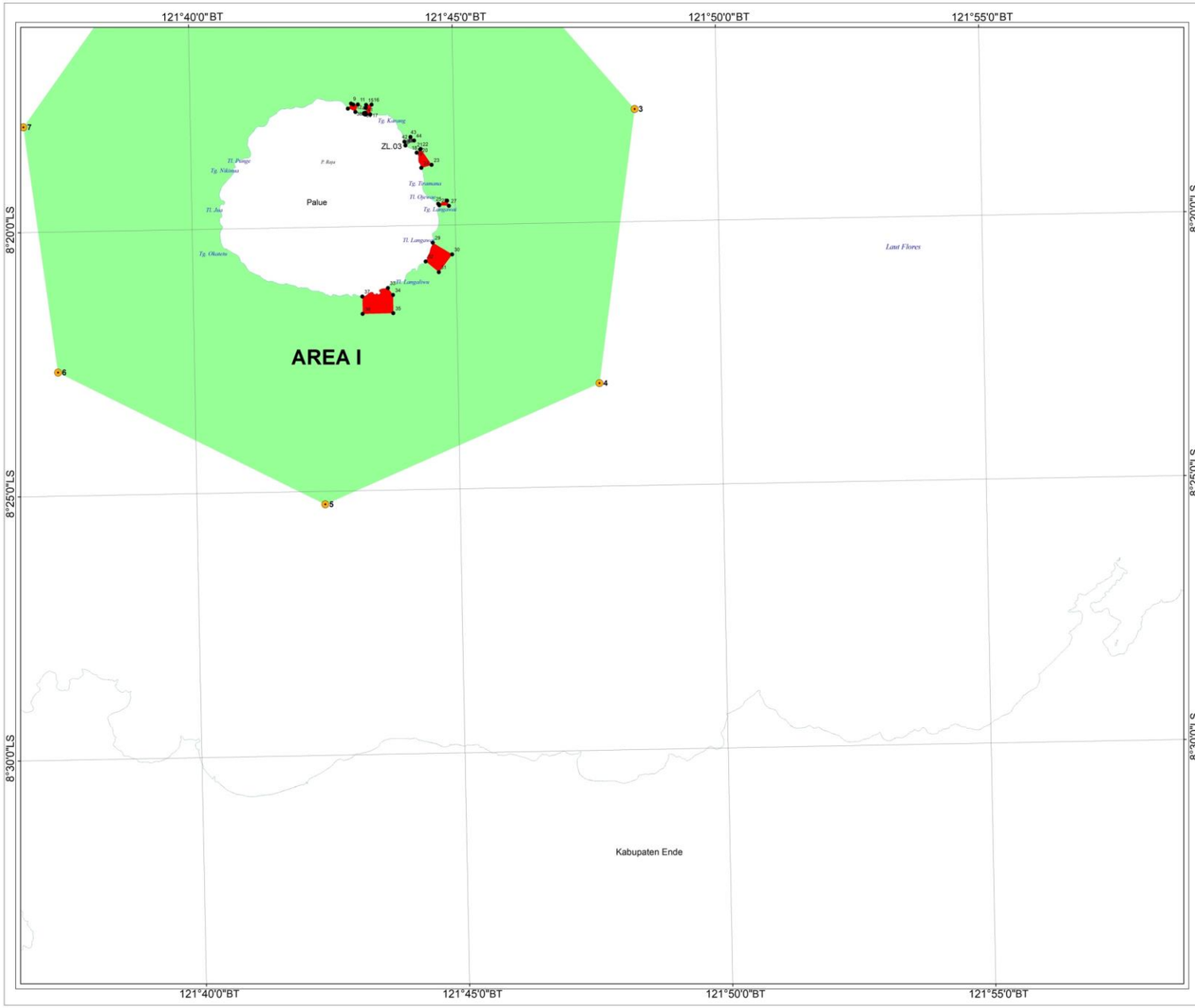

KEMENTERIAN KELAUTAN DAN PERIKANAN

PEMERINTAH DAERAH PROVINSI NUSA TENGGARA TIMUR

PETA KAWASAN KONSERVASI DI PERAIRAN SIKKA DI PROVINSI NUSA TENGGARA TIMUR

Lembar Peta: 2

U B T S

SKALA 1 : 50.000

0 0.75 1.5 3 4.5 Kilometers

Proyeksi : Universal Transverse Mercator
Sistem Grid : Grid Geographic
Datum Horizontal : UTM Zone 51 S WGS 1984

Legenda

- Titik Batas Zonasi Terluar
- Titik Batas Zonasi
- Batas Kecamatan
- Garis Pantai

Zonasi

- Zona Inti
- Zona Pemanfaatan Terbatas

Zona Lain Sesuai Peruntukan Kawasan, Berupa:

- ZL.03 Zona Pelabuhan/Tambat Labuh

Inset Peta

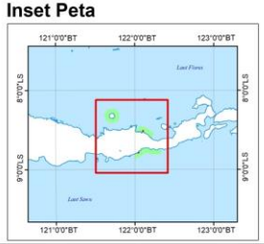

Diagram Lokasi Peta

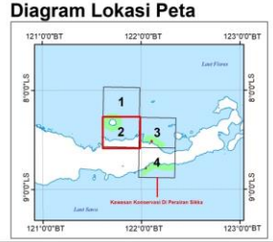

KETERANGAN RIWAYAT DAN SUMBER PETA

1. Peta RTRW Provinsi Nusa Tenggara Timur Tahun 2011
2. Peta RBI Provinsi Nusa Tenggara Timur Skala 1:25.000 Tahun 2017
3. Dinas Perhubungan Provinsi Nusa Tenggara Timur Tahun 2015
4. Peraturan Daerah No. 4 Tahun 2017 tentang RZWP-3-K Provinsi Nusa Tenggara Timur

LEMBAR PENGESAHAN

Mengetahui,	Diusulkan oleh,
Plt. Direktur Jenderal Pengelolaan Ruang Laut	Gubernur Nusa Tenggara Timur
HENDRA YUSRAN SIRY	**VIKTOR LAISKODAT**

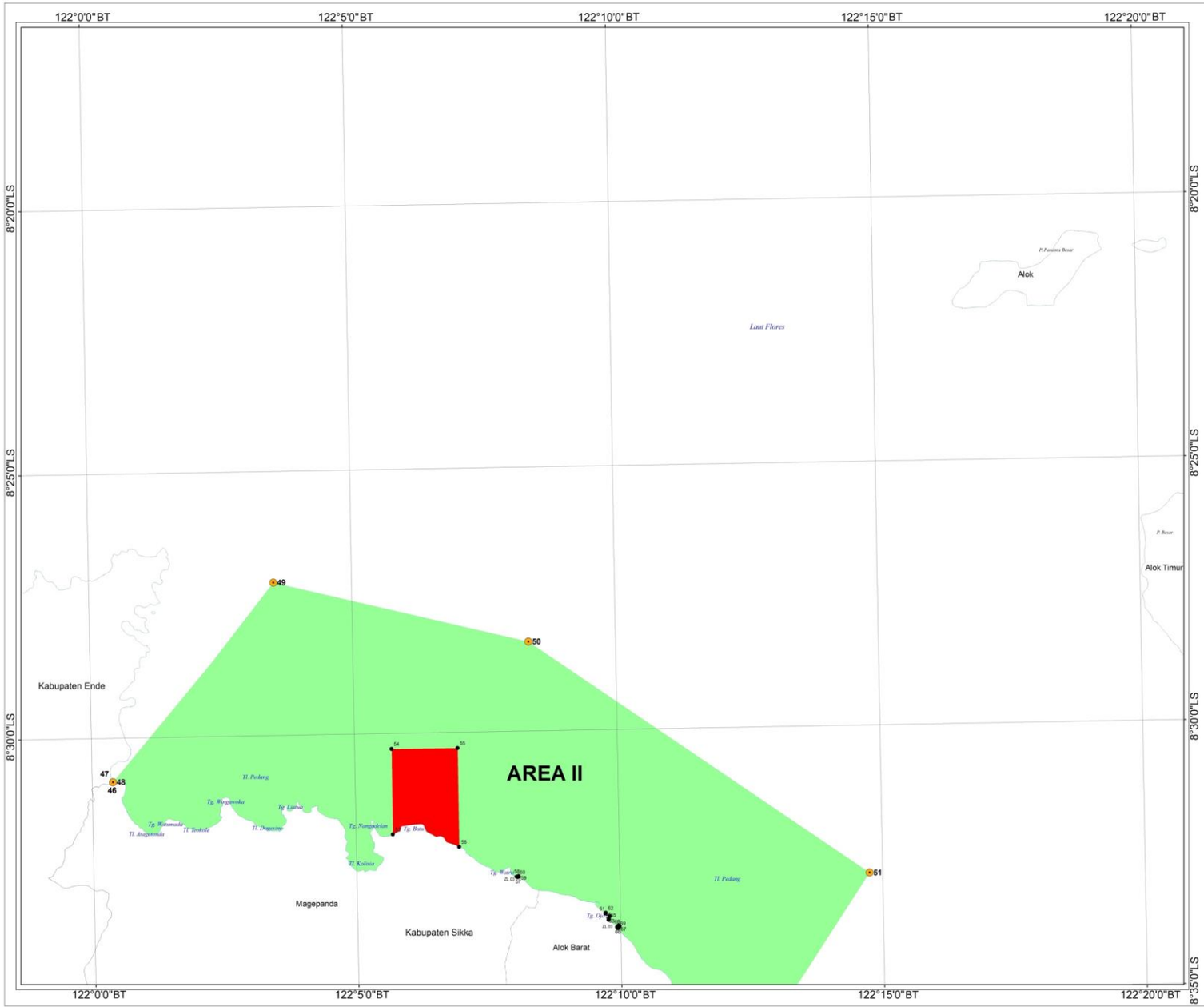

KEMENTERIAN KELAUTAN DAN PERIKANAN

PEMERINTAH DAERAH PROVINSI NUSA TENGGARA TIMUR

PETA KAWASAN KONSERVASI DI PERAIRAN SIKKA DI PROVINSI NUSA TENGGARA TIMUR

Lembar Peta: 3

U B T S

SKALA 1 : 50.000

0 0.75 1.5 3 4.5 Kilometers

Proyeksi : Universal Transverse Mercator
Sistem Grid : Grid Geographic
Datum Horizontal : UTM Zone 51 S WGS 1984

Legenda

- Titik Batas Zonasi Terluar
- Titik Batas Zonasi
- Batas Kecamatan
- Garis Pantai

Zonasi

- Zona Inti
- Zona Pemanfaatan Terbatas

Zona Lain Sesuai Peruntukan Kawasan, Berupa:

- ZL 03 Zona Pelabuhan/Tambat Labuh

Inset Peta

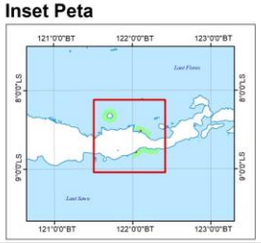

Diagram Lokasi Peta

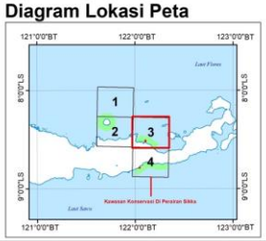

KETERANGAN RIWAYAT DAN SUMBER PETA

1. Peta RTRW Provinsi Nusa Tenggara Timur Tahun 2011
2. Peta RBI Provinsi Nusa Tenggara Timur Skala 1:25.000 Tahun 2017
3. Dinas Perhubungan Provinsi Nusa Tenggara Timur Tahun 2015
4. Peraturan Daerah No. 4 Tahun 2017 tentang RZWP-3-K Provinsi Nusa Tenggara Timur

LEMBAR PENGESAHAN

Mengetahui,	Diusulkan oleh,
Plt. Direktur Jenderal Pengelolaan Ruang Laut	Gubernur Nusa Tenggara Timur
HENDRA YUSRAN SIRY	**VIKTOR LAISKODAT**

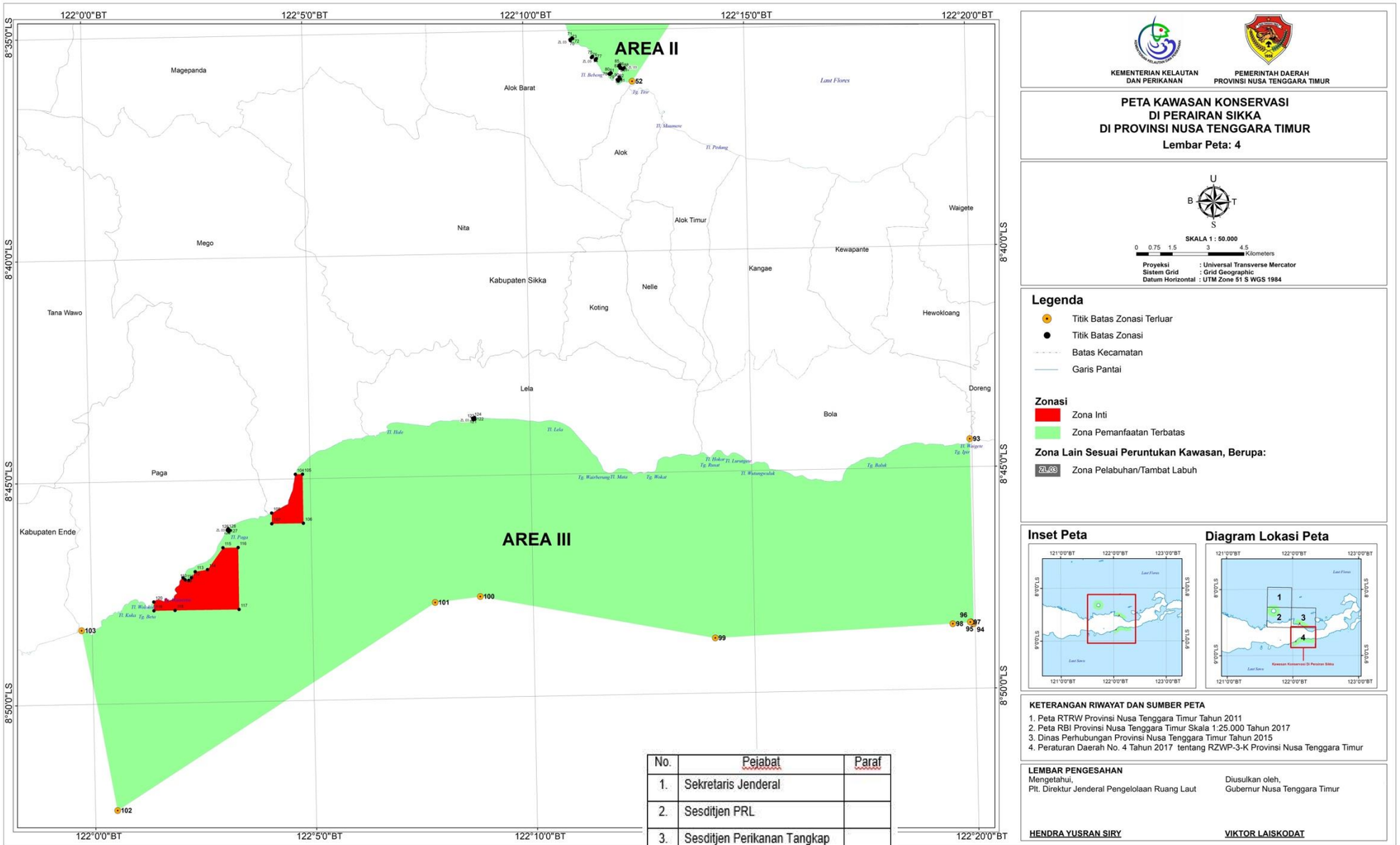

No.	Pejabat	Paraf
1.	Sekretaris Jenderal	
2.	Sesditjen PRL	
3.	Sesditjen Perikanan Tangkap	
4.	Sesditjen Perikanan Budidaya	
5.	Ses. BRSDM KP	
6.	Kepala Biro Hukum	

MENTERI KELAUTAN DAN PERIKANAN
REPUBLIK INDONESIA,

SAKTI WAHYU TRENGGONO