

KEPUTUSAN
MENTERI KELAUTAN DAN PERIKANAN REPUBLIK INDONESIA
NOMOR /KEPMEN-KP/2020

TENTANG

KAWASAN KONSERVASI PESISIR DAN PULAU-PULAU KECIL
PALOH DAN PERAIRAN SEKITARNYA DI PROVINSI KALIMANTAN BARAT

DENGAN RAHMAT TUHAN YANG MAHA ESA

MENTERI KELAUTAN DAN PERIKANAN REPUBLIK INDONESIA,

- Menimbang : a. bahwa dalam rangka melindungi, melestarikan, dan memanfaatkan potensi perikanan dan adanya habitat penting seperti, terumbu karang, mangrove, spesies dilindungi seperti penyu, maka perlu dilakukan perlindungan terhadap pesisir dan pulau-pulau kecil Paloh dan perairan sekitarnya di Provinsi Kalimantan Barat;
- b. bahwa pesisir dan pulau-pulau kecil Paloh dan perairan sekitarnya di Provinsi Kalimantan Barat memiliki keunikan fenomena alam dan/atau keunikan yang alami dan berdaya tarik tinggi serta berpeluang besar untuk menunjang pengembangan wisata pesisir dan pulau-pulau kecil yang berkelanjutan;
- c. bahwa berdasarkan pertimbangan sebagaimana dimaksud dalam huruf a dan huruf b, perlu menetapkan Keputusan Menteri Kelautan dan Perikanan tentang Kawasan Konservasi Pesisir dan Pulau-Pulau Kecil Paloh dan Perairan Sekitarnya di Provinsi Kalimantan Barat;
- Mengingat : 1. Peraturan Pemerintah Nomor 60 Tahun 2007 tentang Konservasi Sumber Daya Ikan (Lembaran Negara Republik Indonesia Tahun 2007 Nomor 134, Tambahan Lembaran Negara Republik Indonesia Nomor 4779);
2. Peraturan Presiden Nomor 63 Tahun 2015 tentang Kementerian Kelautan dan Perikanan (Lembaran Negara Republik Indonesia Tahun 2015 Nomor 111), sebagaimana telah diubah dengan Peraturan Presiden Nomor 2 Tahun 2017 tentang Perubahan atas Peraturan Presiden Nomor 63 Tahun 2015 tentang Kementerian Kelautan dan Perikanan (Lembaran Negara Republik Indonesia Tahun 2017 Nomor 5);
3. Peraturan Presiden Nomor 68 Tahun 2019 tentang Organisasi Kementerian Negara (Lembaran Negara Republik Indonesia Tahun 2019 Nomor 203);
4. Peraturan Menteri Kelautan dan Perikanan Nomor PER.17/MEN/2008 tentang Kawasan Konservasi di Wilayah Pesisir dan Pulau-Pulau Kecil;

5. Peraturan Menteri Kelautan Perikanan Nomor PER.25/PERMEN-KP/2012 tentang Pembentukan Peraturan Perundang-Undangan di Lingkungan Kementerian Kelautan dan Perikanan (Berita Negara Republik Indonesia Tahun 2013 Nomor 1), sebagaimana telah diubah dengan Peraturan Menteri Kelautan dan Perikanan Nomor 49/PERMEN-KP/2017 tentang Perubahan Atas Peraturan Menteri Kelautan Perikanan Nomor PER.25/PERMEN-KP/2018 tentang Pembentukan Peraturan Perundang-Undangan di Lingkungan Kementerian Kelautan dan Perikanan (Berita Negara Republik Indonesia Tahun 2017 Nomor 1521);
6. Peraturan Menteri Kelautan dan Perikanan Nomor 6/PERMEN-KP/2017 tentang Organisasi dan Tata Kerja Kementerian Kelautan dan Perikanan (Berita Negara Republik Indonesia Tahun 2017 Nomor 220), sebagaimana telah diubah dengan Peraturan Menteri Kelautan dan Perikanan Nomor 7/PERMEN-KP/2018 tentang Perubahan Atas Peraturan Menteri Kelautan dan Perikanan Nomor 6/PERMEN-KP/2017 tentang Organisasi dan Tata Kerja Kementerian Kelautan dan Perikanan (Berita Negara Republik Indonesia Tahun 2018 Nomor 317);

MEMUTUSKAN:

- Menetapkan : KEPUTUSAN MENTERI KELAUTAN DAN PERIKANAN TENTANG KAWASAN KONSERVASI PESISIR DAN PULAU-PULAU KECIL PALOH DAN PERAIRAN SEKITARNYA DI PROVINSI KALIMANTAN BARAT.
- KESATU : Menetapkan pesisir dan pulau-pulau kecil Paloh dan perairan sekitarnya sebagai Kawasan Konservasi Pesisir dan Pulau-Pulau Kecil Paloh dan Perairan Sekitarnya di Provinsi Kalimantan Barat.
- KEDUA : Kawasan Konservasi Pesisir dan Pulau-Pulau Kecil Paloh dan Perairan Sekitarnya di Provinsi Kalimantan Barat sebagaimana dimaksud pada diktum KESATU dikelola sebagai Taman Pesisir Paloh dan Perairan Sekitarnya di Provinsi Kalimantan Barat.
- KETIGA : Taman Pesisir Paloh dan Perairan Sekitarnya di Provinsi Kalimantan Barat sebagaimana dimaksud diktum KEDUA dengan luas keseluruhan 168.291,06 (seratus enam puluh delapan ribu dua ratus sembilan puluh satu koma nol enam) hektare, yang terdiri atas:
- a. zona inti dengan luas 16.543,46 (enam belas ribu lima ratus empat puluh tiga koma empat enam) hektare;
 - b. zona pemanfaatan terbatas dengan luas 151.682,12 (seratus lima puluh satu ribu enam ratus delapan puluh dua koma satu dua) hektare, yang terdiri atas:
 1. Subzona pariwisata bahari dengan luas 873,12 (delapan ratus tujuh puluh tiga koma satu dua) hektare; dan

2. Subzona perikanan berkelanjutan dengan luas 150.809,00 (seratus lima puluh ribu delapan ratus sembilan koma nol nol) hektare; dan
- c. zona lainnya berupa subzona rehabilitasi dengan luas 65,48 (enam puluh lima koma empat delapan) hektare.

- KEEMPAT : Taman Pesisir Paloh dan Perairan Sekitarnya di Provinsi Kalimantan Barat sebagaimana dimaksud diktum KETIGA dengan batas koordinat sebagaimana tercantum dalam Lampiran I dan peta sebagaimana tercantum dalam Lampiran II yang merupakan bagian tidak terpisahkan dari Keputusan Menteri ini.
- KELIMA : Menunjuk Pemerintah Daerah Provinsi Kalimantan Barat untuk melakukan pengelolaan Taman Pesisir Paloh dan Perairan Sekitarnya di Provinsi Kalimantan Barat yang meliputi penunjukan organisasi pengelola dan melakukan sosialisasi kawasan.
- KEENAM : Keputusan Menteri ini mulai berlaku pada tanggal ditetapkan.

Ditetapkan di Jakarta
pada tanggal

MENTERI KELAUTAN DAN PERIKANAN
REPUBLIK INDONESIA,

EDHY PRABOWO

Lembar Pengesahan		
No	Pejabat	Paraf
1.	Plt. Sekretaris Jenderal	
2.	Plt. Sesditjen PRL	
3.	Sesditjen Perikanan Tangkap	
4.	Sesditjen Perikanan Budidaya	
5.	Ses. BRSDM KP	
6.	Karo Hukum dan Organisasi	

LAMPIRAN I
KEPUTUSAN MENTERI KELAUTAN DAN PERIKANAN
REPUBLIK INDONESIA
NOMOR /KEPMEN-KP/2020
TENTANG
KAWASAN KONSERVASI PESISIR DAN PULAU-PULAU
KECIL PALOH DAN PERAIRAN SEKITARNYA DI
PROVINSI KALIMANTAN BARAT

BATAS KOORDINAT
KAWASAN KONSERVASI PESISIR DAN PULAU-PULAU KECIL
PALOH DAN PERAIRAN SEKITARNYA DI PROVINSI KALIMANTAN BARAT

Titik Koordinat Batas Terluar Kawasan

Nomor Titik Peta	Koordinat	
	Bujur Timur (BT)	Lintang Utara (LU)
1	109° 16' 9,66"	1° 42' 51,40"
2	109° 6' 54,78"	1° 44' 30,17"
3	109° 6' 13,44"	1° 51' 17,92"
4	109° 6' 29,40"	1° 51' 36,33"
5	109° 7' 34,15"	1° 52' 6,93"
6	109° 8' 56,40"	1° 53' 9,06"
7	109° 17' 55,40"	2° 8' 27,20"
8	109° 19' 35,46"	2° 8' 45,70"
9	109° 19' 58,88"	2° 8' 48,24"
10	109° 20' 36,08"	2° 8' 50,69"
11	109° 21' 8,76"	2° 8' 51,31"
12	109° 24' 34,57"	2° 10' 19,69"
13	109° 27' 59,55"	2° 11' 3,99"
14	109° 28' 21,63"	2° 11' 33,62"
15	109° 30' 53,19"	2° 14' 6,69"
16	109° 33' 51,83"	2° 15' 54,51"
17	109° 37' 26,99"	2° 16' 51,44"
18	109° 41' 15,11"	2° 16' 38,25"
19	109° 38' 47,18"	2° 4' 55,86"
20	109° 38' 42,39"	2° 4' 53,70"
21	109° 38' 40,28"	2° 4' 51,17"
38	109° 30' 42,64"	1° 59' 9,24"
39	109° 30' 42,62"	1° 59' 13,18"
43	109° 27' 8,39"	1° 58' 27,11"
44	109° 27' 12,53"	1° 58' 24,48"
45	109° 27' 26,97"	1° 58' 32,60"
46	109° 28' 13,05"	1° 58' 45,79"
47	109° 28' 23,15"	1° 58' 49,73"
48	109° 28' 38,92"	1° 58' 52,33"
49	109° 29' 44,91"	1° 59' 0,93"
50	109° 29' 46,03"	1° 59' 1,64"
51	109° 27' 0,93"	1° 57' 59,01"

Nomor Titik Peta	Koordinat	
	Bujur Timur (BT)	Lintang Utara (LU)
52	109° 26' 58,60"	1° 58' 2,01"
56	109° 22' 47,63"	1° 56' 42,58"
57	109° 22' 47,64"	1° 56' 38,03"
58	109° 24' 3,93"	1° 56' 43,14"
59	109° 25' 21,77"	1° 56' 53,84"
60	109° 25' 38,58"	1° 56' 55,75"
61	109° 26' 1,35"	1° 57' 2,23"
62	109° 26' 10,55"	1° 57' 7,87"
63	109° 26' 23,47"	1° 57' 20,61"
64	109° 26' 27,44"	1° 57' 25,09"
65	109° 26' 37,29"	1° 57' 33,53"
66	109° 26' 53,98"	1° 57' 50,15"
67	109° 26' 55,69"	1° 57' 54,81"
68	109° 21' 43,08"	1° 56' 38,36"
69	109° 21' 43,00"	1° 56' 42,89"
80	109° 20' 20,13"	1° 51' 49,35"
81	109° 20' 28,92"	1° 51' 45,73"
82	109° 20' 29,94"	1° 51' 40,15"
83	109° 21' 0,53"	1° 51' 53,10"
84	109° 20' 50,02"	1° 52' 14,41"
85	109° 20' 40,94"	1° 52' 20,13"
86	109° 20' 38,88"	1° 52' 26,46"
87	109° 20' 36,79"	1° 52' 26,45"
94	109° 19' 44,86"	1° 54' 32,69"
95	109° 19' 48,37"	1° 54' 34,14"
96	109° 19' 30,73"	1° 55' 12,92"
97	109° 19' 30,08"	1° 55' 13,62"
98	109° 19' 28,28"	1° 55' 16,62"
99	109° 19' 28,49"	1° 55' 21,14"
100	109° 19' 26,66"	1° 55' 31,52"
101	109° 19' 24,56"	1° 55' 34,90"
102	109° 19' 36,67"	1° 55' 42,34"
103	109° 19' 42,60"	1° 55' 46,71"
104	109° 19' 45,98"	1° 55' 48,44"
105	109° 19' 50,89"	1° 55' 52,04"
106	109° 19' 52,99"	1° 55' 52,71"
107	109° 19' 57,06"	1° 55' 55,10"
108	109° 20' 1,89"	1° 55' 59,07"
109	109° 20' 9,18"	1° 56' 9,45"
110	109° 20' 11,29"	1° 56' 15,44"
111	109° 20' 15,33"	1° 56' 22,17"
112	109° 20' 17,69"	1° 56' 31,63"
113	109° 20' 32,33"	1° 56' 34,35"
114	109° 20' 44,35"	1° 56' 37,42"
115	109° 20' 56,27"	1° 56' 39,18"
116	109° 21' 19,14"	1° 56' 39,39"
117	109° 21' 25,14"	1° 56' 40,01"
118	109° 21' 30,55"	1° 56' 38,38"

Nomor Titik Peta	Koordinat	
	Bujur Timur (BT)	Lintang Utara (LU)
119	109° 18' 39,62"	1° 48' 7,60"
120	109° 17' 38,02"	1° 48' 7,60"
121	109° 17' 38,02"	1° 47' 2,87"
122	109° 17' 38,02"	1° 46' 13,78"
123	109° 17' 38,02"	1° 46' 8,77"
124	109° 17' 55,39"	1° 46' 8,77"
125	109° 16' 50,93"	1° 43' 14,07"
126	109° 16' 50,93"	1° 43' 10,62"
127	109° 16' 46,05"	1° 43' 4,44"
128	109° 16' 35,66"	1° 43' 3,21"
129	109° 16' 41,65"	1° 42' 52,65"
130	109° 16' 29,69"	1° 42' 48,02"

Titik Koordinat Batas Zona Inti

Nomor Titik Peta	Koordinat	
	Bujur Timur (BT)	Lintang Utara (LU)
38	109° 30' 42,64"	1° 59' 9,24"
39	109° 30' 42,62"	1° 59' 13,18"
40	109° 30' 42,55"	1° 59' 30,09"
41	109° 28' 35,95"	1° 59' 13,80"
42	109° 27' 3,36"	1° 58' 41,06"
43	109° 27' 8,39"	1° 58' 27,11"
44	109° 27' 12,53"	1° 58' 24,48"
45	109° 27' 26,97"	1° 58' 32,60"
46	109° 28' 13,05"	1° 58' 45,79"
47	109° 28' 23,15"	1° 58' 49,73"
48	109° 28' 38,92"	1° 58' 52,33"
49	109° 29' 44,91"	1° 59' 0,93"
50	109° 29' 46,03"	1° 59' 1,64"
51	109° 27' 0,93"	1° 57' 59,01"
52	109° 26' 58,60"	1° 58' 2,01"
53	109° 26' 48,97"	1° 58' 14,43"
54	109° 25' 43,83"	1° 57' 20,08"
55	109° 22' 47,62"	1° 56' 57,57"
56	109° 22' 47,63"	1° 56' 42,58"
57	109° 22' 47,64"	1° 56' 38,03"
58	109° 24' 3,93"	1° 56' 43,14"
59	109° 25' 21,77"	1° 56' 53,84"
60	109° 25' 38,58"	1° 56' 55,75"
61	109° 26' 1,35"	1° 57' 2,23"
62	109° 26' 10,55"	1° 57' 7,87"
63	109° 26' 23,47"	1° 57' 20,61"
64	109° 26' 27,44"	1° 57' 25,09"
65	109° 26' 37,29"	1° 57' 33,53"
66	109° 26' 53,98"	1° 57' 50,15"
67	109° 26' 55,69"	1° 57' 54,81"

Nomor Titik Peta	Koordinat	
	Bujur Timur (BT)	Lintang Utara (LU)
68	109° 21' 43,08"	1° 56' 38,36"
69	109° 21' 43,00"	1° 56' 42,89"
70	109° 21' 42,82"	1° 56' 53,29"
71	109° 20' 10,49"	1° 56' 47,19"
72	109° 19' 12,35"	1° 55' 47,99"
73	109° 19' 1,37"	1° 55' 33,92"
74	109° 19' 16,71"	1° 54' 26,00"
75	109° 19' 18,45"	1° 54' 22,05"
94	109° 19' 44,86"	1° 54' 32,69"
95	109° 19' 48,37"	1° 54' 34,14"
96	109° 19' 30,73"	1° 55' 12,92"
97	109° 19' 30,08"	1° 55' 13,62"
98	109° 19' 28,28"	1° 55' 16,62"
99	109° 19' 28,49"	1° 55' 21,14"
100	109° 19' 26,66"	1° 55' 31,52"
101	109° 19' 24,56"	1° 55' 34,90"
102	109° 19' 36,67"	1° 55' 42,34"
103	109° 19' 42,60"	1° 55' 46,71"
104	109° 19' 45,98"	1° 55' 48,44"
105	109° 19' 50,89"	1° 55' 52,04"
106	109° 19' 52,99"	1° 55' 52,71"
107	109° 19' 57,06"	1° 55' 55,10"
108	109° 20' 1,89"	1° 55' 59,07"
109	109° 20' 9,18"	1° 56' 9,45"
110	109° 20' 11,29"	1° 56' 15,44"
111	109° 20' 15,33"	1° 56' 22,17"
112	109° 20' 17,69"	1° 56' 31,63"
113	109° 20' 32,33"	1° 56' 34,35"
114	109° 20' 44,35"	1° 56' 37,42"
115	109° 20' 56,27"	1° 56' 39,18"
116	109° 21' 19,14"	1° 56' 39,39"
117	109° 21' 25,14"	1° 56' 40,01"
118	109° 21' 30,55"	1° 56' 38,38"
133	109° 20' 49,85"	1° 58' 51,56"
134	109° 24' 15,17"	2° 0' 40,25"
135	109° 25' 8,33"	1° 58' 58,58"
136	109° 21' 43,01"	1° 57' 9,90"
137	109° 27' 54,16"	2° 1' 19,18"
138	109° 33' 8,43"	2° 1' 19,47"
139	109° 33' 8,51"	1° 59' 45,43"
140	109° 27' 54,25"	1° 59' 45,14"
141	109° 18' 3,55"	2° 4' 26,65"
142	109° 25' 13,93"	2° 9' 30,51"
143	109° 26' 10,14"	2° 8' 9,92"
144	109° 22' 33,87"	2° 5' 37,25"
145	109° 24' 24,55"	2° 2' 58,55"
146	109° 20' 50,44"	2° 0' 27,38"

Titik Koordinat Batas Zona Pemanfaatan Terbatas
a. Subzona Pariwisata Bahari

Nomor Titik Peta	Koordinat	
	Bujur Timur (BT)	Lintang Utara (LU)
24	109° 36' 16,52"	2° 1' 48,87"
25	109° 36' 16,48"	2° 1' 48,05"
26	109° 35' 50,84"	2° 0' 53,49"
27	109° 35' 38,76"	2° 0' 57,36"
28	109° 35' 20,29"	2° 0' 23,74"
29	109° 35' 21,59"	2° 0' 4,10"
30	109° 35' 37,18"	1° 59' 59,09"
31	109° 36' 23,80"	2° 1' 40,94"
32	109° 35' 27,16"	1° 59' 42,06"
33	109° 35' 19,35"	1° 59' 43,40"
34	109° 35' 1,18"	1° 59' 29,53"
35	109° 34' 32,72"	1° 59' 23,91"
36	109° 32' 55,66"	1° 59' 27,18"
37	109° 32' 55,67"	1° 59' 20,23"
55	109° 22' 47,62"	1° 56' 57,57"
56	109° 22' 47,63"	1° 56' 42,58"
69	109° 21' 43,00"	1° 56' 42,89"
70	109° 21' 42,82"	1° 56' 53,29"
75	109° 19' 18,45"	1° 54' 22,05"
76	109° 20' 6,49"	1° 52' 32,68"
77	109° 19' 54,93"	1° 52' 8,90"
78	109° 20' 8,44"	1° 51' 58,41"
79	109° 20' 17,95"	1° 51' 51,04"
80	109° 20' 20,13"	1° 51' 49,35"
81	109° 20' 28,92"	1° 51' 45,73"
82	109° 20' 29,94"	1° 51' 40,15"
83	109° 21' 0,53"	1° 51' 53,10"
84	109° 20' 50,02"	1° 52' 14,41"
85	109° 20' 40,94"	1° 52' 20,13"
86	109° 20' 38,88"	1° 52' 26,46"
87	109° 20' 36,79"	1° 52' 26,45"
88	109° 20' 36,74"	1° 52' 25,65"
89	109° 20' 36,65"	1° 52' 23,85"
90	109° 20' 36,39"	1° 52' 21,98"
91	109° 20' 36,14"	1° 52' 20,91"
92	109° 20' 28,74"	1° 52' 5,93"
93	109° 20' 27,55"	1° 51' 53,21"
94	109° 19' 44,86"	1° 54' 32,69"

b. Subzona Perikanan Berkelanjutan

Nomor Titik Peta	Koordinat	
	Bujur Timur (BT)	Lintang Utara (LU)
1	109° 16' 9,66"	1° 42' 51,40"
2	109° 6' 54,78"	1° 44' 30,17"
3	109° 6' 13,44"	1° 51' 17,92"
4	109° 6' 29,40"	1° 51' 36,33"
5	109° 7' 34,15"	1° 52' 6,93"
6	109° 8' 56,40"	1° 53' 9,06"
7	109° 17' 55,40"	2° 8' 27,20"
8	109° 19' 35,46"	2° 8' 45,70"
9	109° 19' 58,88"	2° 8' 48,24"
10	109° 20' 36,08"	2° 8' 50,69"
11	109° 21' 8,76"	2° 8' 51,31"
12	109° 24' 34,57"	2° 10' 19,69"
13	109° 27' 59,55"	2° 11' 3,99"
14	109° 28' 21,63"	2° 11' 33,62"
15	109° 30' 53,19"	2° 14' 6,69"
16	109° 33' 51,83"	2° 15' 54,51"
17	109° 37' 26,99"	2° 16' 51,44"
18	109° 41' 15,11"	2° 16' 38,25"
19	109° 38' 47,18"	2° 4' 55,86"
20	109° 38' 42,39"	2° 4' 53,70"
21	109° 38' 40,28"	2° 4' 51,17"
22	109° 36' 33,91"	2° 2' 2,17"
23	109° 36' 28,63"	2° 2' 5,42"
24	109° 36' 16,52"	2° 1' 48,87"
25	109° 36' 16,48"	2° 1' 48,05"
26	109° 35' 50,84"	2° 0' 53,49"
27	109° 35' 38,76"	2° 0' 57,36"
28	109° 35' 20,29"	2° 0' 23,74"
29	109° 35' 21,59"	2° 0' 4,10"
30	109° 35' 37,18"	1° 59' 59,09"
32	109° 35' 27,16"	1° 59' 42,06"
33	109° 35' 19,35"	1° 59' 43,40"
34	109° 35' 1,18"	1° 59' 29,53"
35	109° 34' 32,72"	1° 59' 23,91"
36	109° 32' 55,66"	1° 59' 27,18"
37	109° 32' 55,67"	1° 59' 20,23"
39	109° 30' 42,62"	1° 59' 13,18"
40	109° 30' 42,55"	1° 59' 30,09"
41	109° 28' 35,95"	1° 59' 13,80"
42	109° 27' 3,36"	1° 58' 41,06"
43	109° 27' 8,39"	1° 58' 27,11"
52	109° 26' 58,60"	1° 58' 2,01"
53	109° 26' 48,97"	1° 58' 14,43"
54	109° 25' 43,83"	1° 57' 20,08"
55	109° 22' 47,62"	1° 56' 57,57"
70	109° 21' 42,82"	1° 56' 53,29"
71	109° 20' 10,49"	1° 56' 47,19"
72	109° 19' 12,35"	1° 55' 47,99"

Nomor Titik Peta	Koordinat	
	Bujur Timur (BT)	Lintang Utara (LU)
73	109° 19' 1,37"	1° 55' 33,92"
74	109° 19' 16,71"	1° 54' 26,00"
75	109° 19' 18,45"	1° 54' 22,05"
76	109° 20' 6,49"	1° 52' 32,68"
77	109° 19' 54,93"	1° 52' 8,90"
78	109° 20' 8,44"	1° 51' 58,41"
79	109° 20' 17,95"	1° 51' 51,04"
80	109° 20' 20,13"	1° 51' 49,35"
119	109° 18' 39,62"	1° 48' 7,60"
120	109° 17' 38,02"	1° 48' 7,60"
121	109° 17' 38,02"	1° 47' 2,87"
122	109° 17' 38,02"	1° 46' 13,78"
123	109° 17' 38,02"	1° 46' 8,77"
124	109° 17' 55,39"	1° 46' 8,77"
125	109° 16' 50,93"	1° 43' 14,07"
131	109° 16' 45,26"	1° 43' 15,55"
132	109° 16' 17,19"	1° 43' 3,12"
133	109° 20' 49,85"	1° 58' 51,56"
134	109° 24' 15,17"	2° 0' 40,25"
135	109° 25' 8,33"	1° 58' 58,58"
136	109° 21' 43,01"	1° 57' 9,90"
137	109° 27' 54,16"	2° 1' 19,18"
138	109° 33' 8,43"	2° 1' 19,47"
139	109° 33' 8,51"	1° 59' 45,43"
140	109° 27' 54,25"	1° 59' 45,14"
141	109° 18' 3,55"	2° 4' 26,65"
142	109° 25' 13,93"	2° 9' 30,51"
143	109° 26' 10,14"	2° 8' 9,92"
144	109° 22' 33,87"	2° 5' 37,25"
145	109° 24' 24,55"	2° 2' 58,55"
146	109° 20' 50,44"	2° 0' 27,38"

Titik Koordinat Batas Zona Lainnya
Subzona Rehabilitasi

Nomor Titik Peta	Koordinat	
	Bujur Timur (BT)	Lintang Utara (LU)
1	109° 16' 9,66"	1° 42' 51,40"
22	109° 36' 33,91"	2° 2' 2,17"
23	109° 36' 28,63"	2° 2' 5,42"
24	109° 36' 16,52"	2° 1' 48,87"
25	109° 36' 16,48"	2° 1' 48,05"
31	109° 36' 23,80"	2° 1' 40,94"
125	109° 16' 50,93"	1° 43' 14,07"
126	109° 16' 50,93"	1° 43' 10,62"
127	109° 16' 46,05"	1° 43' 4,44"
128	109° 16' 35,66"	1° 43' 3,21"

Nomor Titik Peta	Koordinat	
	Bujur Timur (BT)	Lintang Utara (LU)
129	109° 16' 41,65"	1° 42' 52,65"
130	109° 16' 29,69"	1° 42' 48,02"
131	109° 16' 45,26"	1° 43' 15,55"
132	109° 16' 17,19"	1° 43' 3,12"

MENTERI KELAUTAN DAN PERIKANAN
REPUBLIK INDONESIA,

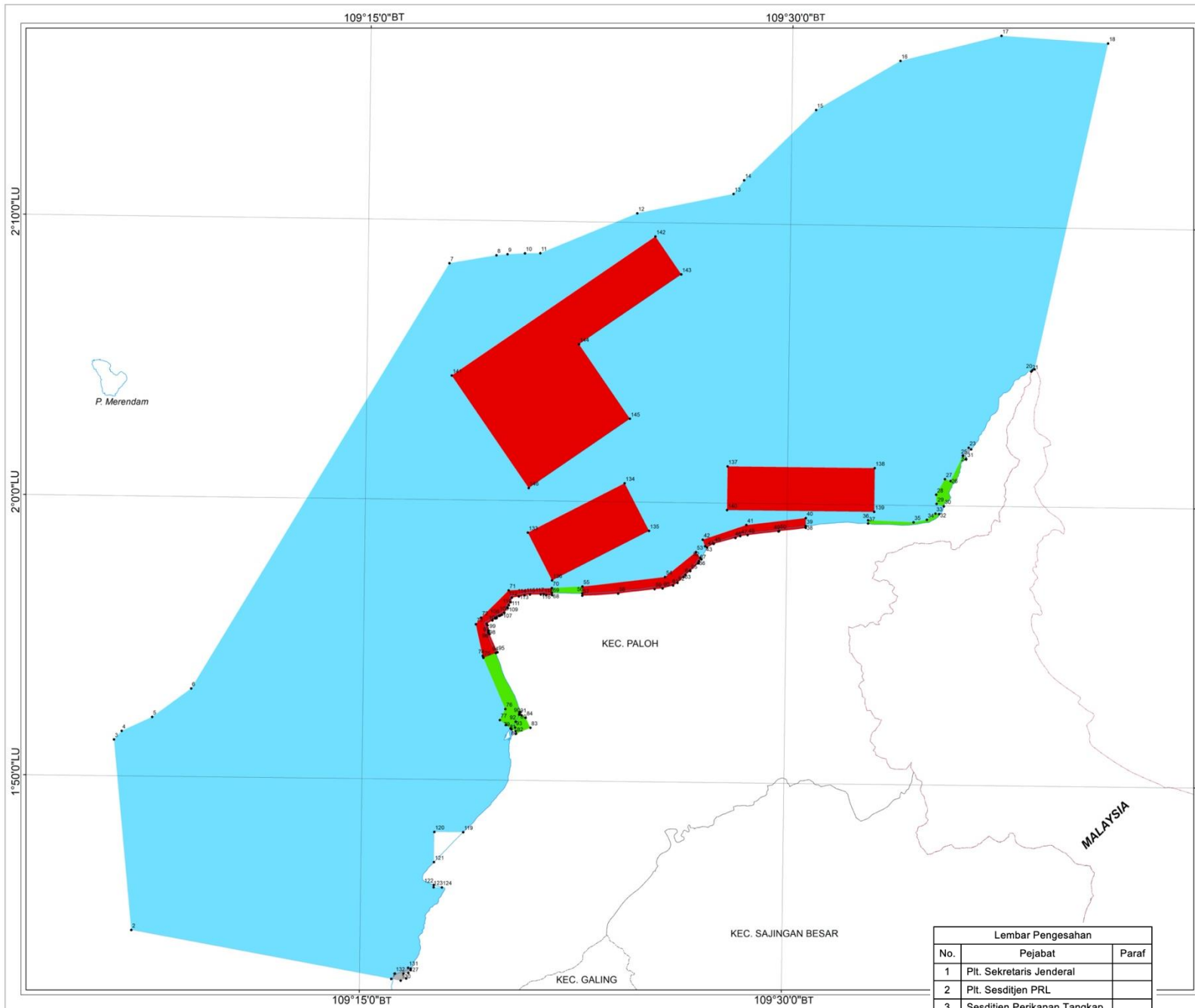
Lembar Pengesahan		
No	Pejabat	Paraf
1.	Plt. Sekretaris Jenderal	
2.	Plt. Sesditjen PRL	
3.	Sesditjen Perikanan Tangkap	
4.	Sesditjen Perikanan Budidaya	
5.	Ses. BRSDM KP	
6.	Karo Hukum dan Organisasi	

EDHY PRABOWO

DRAFT

PETA KAWASAN KONSERVASI PESISIR DAN PULAU-PULAU KECIL PALOH DAN PERAIRAN SEKITARNYA DI PROVINSI KALIMANTAN BARAT

LAMPIRAN II
KEPUTUSAN MENTERI KELAUTAN DAN PERIKANAN
REPUBLIK INDONESIA
NOMOR /KEPMEN-KP/2020
TENTANG
KAWASAN KONSERVASI PESISIR DAN PULAU-PULAU KECIL PALOH
DAN PERAIRAN SEKITARNYA DI PROVINSI KALIMANTAN BARAT



**PETA PENETAPAN
KAWASAN KONSERVASI PESISIR DAN PULAU-PULAU KECIL
PALOH DAN PERAIRAN SEKITARNYA
DI PROVINSI KALIMANTAN BARAT**

Luas : 168.291,06 Ha

SKALA 1 : 100.000
Proyeksi : Universal Transverse Mercator
Sistem Grid : Grid Geographic
Datum Horizontal : UTM Zone 49 N WGS 1984

Legenda

- Titik Batas Zonasi
- Batas Negara Lain
- Batas Kecamatan
- ~ Garis Pantai

Zonasi

Zona Inti

- Zona Inti

Zona Pemanfaatan Terbatas

- Subzona Pariwisata Bahari
- Subzona Perikanan Berkelanjutan

Zona Lainnya

- Subzona Rehabilitasi

INSET PETA

Keterangan Riwayat dan Sumber Peta

- Peta Rupabumi Indonesia, Badan Informasi Geospasial tahun 2017
- Dinas Kelautan dan Perikanan Provinsi Kalimantan Barat Tahun 2019
- Peraturan Daerah No. 1 Tahun 2019 tentang RZWP-3-K Provinsi Kalimantan Barat
- Data Survei WWF-ID Tahun 2014-2019

Mengetahui,
Direktur Jenderal Pengelolaan Ruang Laut

Diusulkan Oleh
Gubernur Provinsi Kalimantan Barat

ARYO HANGGONO **SUTARMIDJI**

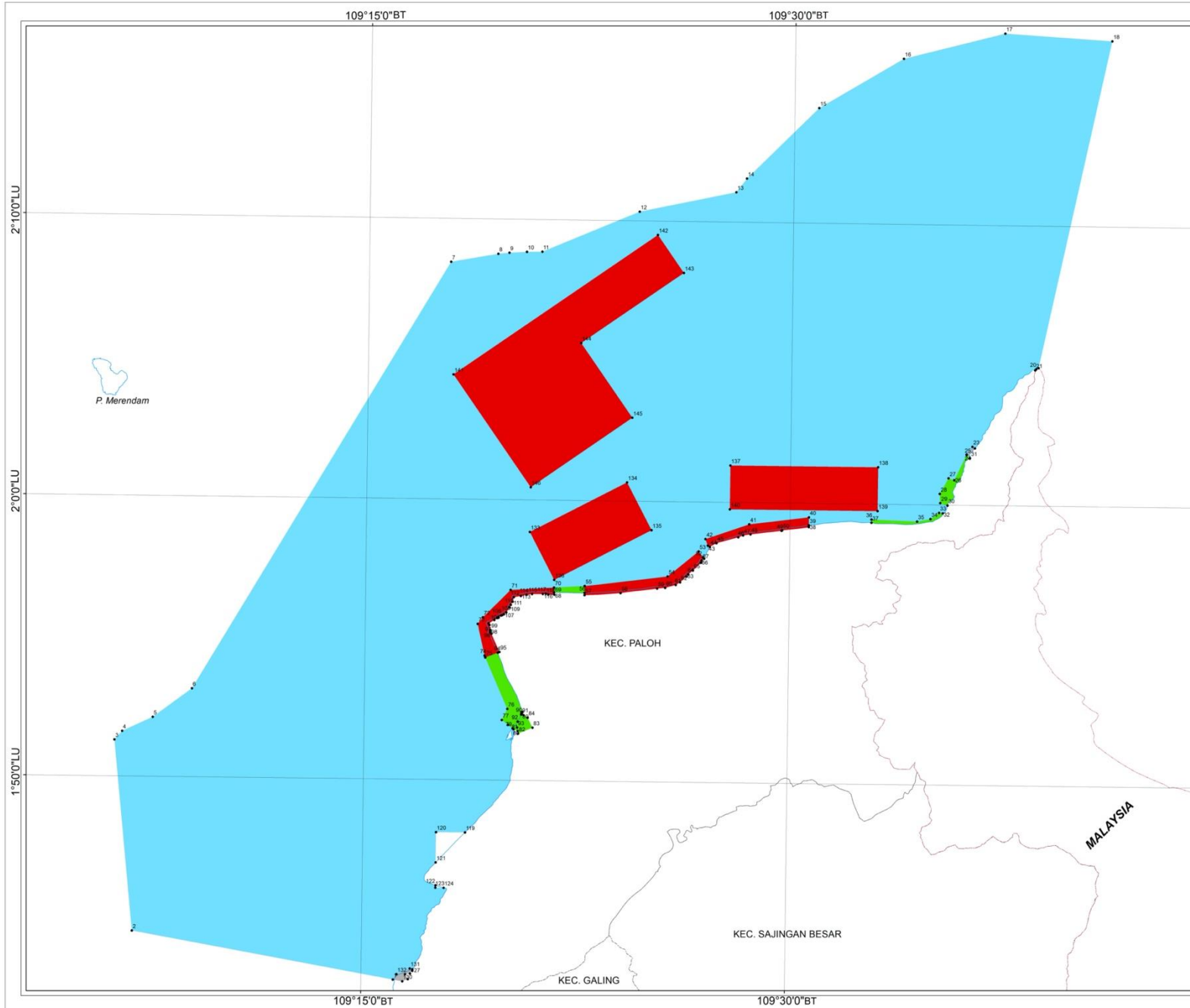
Lembar Pengesahan		
No.	Pejabat	Paraf
1	Plt. Sekretaris Jenderal	
2	Plt. Sesditjen PRL	
3	Sesditjen Perikanan Tangkap	
4	Sesditjen Perikanan Budidaya	
5	Ses. BRSDMKP	
6	Karo Hukum dan Organisasi	


MENTERI KELAUTAN DAN PERIKANAN
REPUBLIK INDONESIA,

EDHY PRABOWO


PETA KAWASAN KONSERVASI PESISIR DAN PULAU-PULAU KECIL PALOH DAN PERAIRAN SEKITARNYA DI PROVINSI KALIMANTAN BARAT

LAMPIRAN II
KEPUTUSAN MENTERI KELAUTAN DAN PERIKANAN
REPUBLIK INDONESIA
NOMOR /KEPMEN-KP/2020
TENTANG
KAWASAN KONSERVASI PESISIR DAN PULAU-PULAU KECIL PALOH
DAN PERAIRAN SEKITARNYA DI PROVINSI KALIMANTAN BARAT





**PETA PENETAPAN
KAWASAN KONSERVASI PESISIR DAN PULAU-PULAU KECIL
PALOH DAN PERAIRAN SEKITARNYA
DI PROVINSI KALIMANTAN BARAT**
Luas : 168.291,06 Ha



SKALA 1 : 100.000
0 1.75 3.5 7 10.5 Kilometers
Proyeksi : Universal Transverse Mercator
Sistem Grid : Grid Geographic
Datum Horizontal : UTM Zone 49 N WGS 1984

Legenda

- Titik Batas Zonasi
- Batas Negara Lain
- Batas Kecamatan
- ~ Garis Pantai

Zonasi

Zona Inti

- Zona Inti

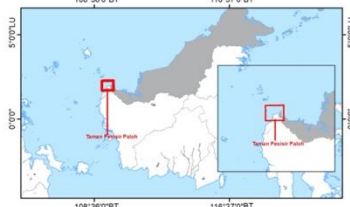
Zona Pemanfaatan Terbatas

- Subzona Pariwisata Bahari
- Subzona Perikanan Berkelanjutan

Zona Lainnya

- Subzona Rehabilitasi

INSET PETA



Keterangan Riwayat dan Sumber Peta

- Peta Rupabumi Indonesia, Badan Informasi Geospasial tahun 2017
- Dinas Kelautan dan Perikanan Provinsi Kalimantan Barat Tahun 2019
- Peraturan Daerah No. 1 Tahun 2019 tentang RZWP-3-K Provinsi Kalimantan Barat
- Data Survei WWF-ID Tahun 2014-2019

Mengetahui,
Direktur Jenderal Pengelolaan Ruang Laut

Diusulkan Oleh
Gubernur Provinsi Kalimantan Barat

ARYO HANGGONO **SUTARMIDJI**

MENTERI KELAUTAN DAN PERIKANAN
REPUBLIK INDONESIA,

EDHY PRABOWO