

KEPUTUSAN MENTERI KELAUTAN DAN PERIKANAN REPUBLIK INDONESIA
NOMOR TAHUN 2021
TENTANG
KAWASAN KONSERVASI DI PERAIRAN PULAU BIAWAK DAN SEKITARNYA
DI PROVINSI JAWA BARAT

DENGAN RAHMAT TUHAN YANG MAHA ESA

MENTERI KELAUTAN DAN PERIKANAN REPUBLIK INDONESIA,

- Menimbang :
- a. bahwa dalam rangka melindungi, melestarikan, dan memanfaatkan keanekaragaman hayati laut seperti terumbu karang, maka perlu dilakukan perlindungan terhadap perairan Pulau Biawak dan sekitarnya di Provinsi Jawa Barat;
 - b. bahwa perairan Pulau Biawak dan sekitarnya di Provinsi Jawa Barat memiliki keunikan fenomena alam dan/atau keunikan yang alami dan berdaya tarik tinggi serta berpeluang besar untuk menunjang pengembangan wisata perairan yang berkelanjutan;
 - c. bahwa berdasarkan pertimbangan sebagaimana dimaksud dalam huruf a dan huruf b serta dalam rangka melaksanakan ketentuan Pasal 28 ayat (2) Undang-Undang Nomor 27 Tahun 2007 tentang Pengelolaan Wilayah Pesisir dan Pulau-Pulau Kecil sebagaimana telah diubah dengan Undang-Undang Nomor 1 Tahun 2014 tentang Perubahan atas Undang-Undang Nomor 27 Tahun 2007 tentang Pengelolaan Wilayah Pesisir dan Pulau-Pulau Kecil dan Pasal 27 angka 2 Undang-Undang Nomor 11

Tahun 2020 tentang Cipta Kerja, perlu menetapkan Keputusan Menteri Kelautan dan Perikanan tentang Kawasan Konservasi Pulau Biawak di Provinsi Jawa Barat;

- Mengingat :
1. Undang-Undang Nomor 31 Tahun 2004 tentang Perikanan (Lembaran Negara Republik Indonesia Tahun 2004 Nomor 118, Tambahan Lembaran Negara Republik Indonesia Nomor 4433) sebagaimana telah diubah dengan Undang-Undang Nomor 45 Tahun 2009 tentang Perubahan atas Undang-Undang Nomor 31 Tahun 2004 tentang Perikanan (Lembaran Negara Republik Indonesia Tahun 2009 Nomor 154, Tambahan Lembaran Negara Republik Indonesia Nomor 5073);
 2. Undang-Undang Nomor 27 Tahun 2007 tentang Pengelolaan Wilayah Pesisir dan Pulau-Pulau Kecil (Lembaran Negara Republik Indonesia Tahun 2007 Nomor 84, Tambahan Lembaran Negara Republik Indonesia Nomor 4739) sebagaimana telah diubah dengan Undang-Undang Nomor 1 Tahun 2014 tentang Perubahan atas Undang-Undang Nomor 27 Tahun 2007 tentang Pengelolaan Wilayah Pesisir dan Pulau-Pulau Kecil (Lembaran Negara Republik Indonesia Tahun 2014 Nomor 2, Tambahan Lembaran Negara Republik Indonesia Nomor 5490);
 3. Peraturan Pemerintah Nomor 60 Tahun 2007 tentang Konservasi Sumber Daya Ikan (Lembaran Negara Republik Indonesia Tahun 2007 Nomor 134, Tambahan Lembaran Negara Republik Indonesia Nomor 4779);
 4. Peraturan Presiden Nomor 63 Tahun 2015 tentang Kementerian Kelautan dan Perikanan (Lembaran Negara Republik Indonesia Tahun 2015 Nomor 111), sebagaimana telah diubah dengan Peraturan Presiden Nomor 2 Tahun 2017 tentang Perubahan atas Peraturan Presiden Nomor 63 Tahun 2015 tentang Kementerian Kelautan dan Perikanan (Lembaran Negara Republik Indonesia Tahun 2017 Nomor 5);

5. Peraturan Presiden Nomor 68 Tahun 2019 tentang Organisasi Kementerian Negara (Lembaran Negara Republik Indonesia Tahun 2019 Nomor 203);
6. Peraturan Menteri Kelautan dan Perikanan Nomor 31/PERMEN-KP/2020 tentang Pengelolaan Kawasan Konservasi (Berita Negara Republik Indonesia Tahun 2020 Nomor 1165);
7. Peraturan Menteri Kelautan dan Perikanan Nomor 48/PERMEN-KP/2020 tentang Organisasi dan Tata Kerja Kementerian Kelautan dan Perikanan (Berita Negara Republik Indonesia Tahun 2020 Nomor 1114);

MEMUTUSKAN:

- Menetapkan : KEPUTUSAN MENTERI KELAUTAN DAN PERIKANAN TENTANG KAWASAN KONSERVASI DI PERAIRAN PULAU BIAWAK DAN SEKITARNYA DI PROVINSI JAWA BARAT.
- KESATU : Menetapkan perairan Pulau Biawak dan sekitarnya sebagai Kawasan Konservasi di Perairan Pulau Biawak dan Sekitarnya di Provinsi Jawa Barat.
- KEDUA : Kawasan Konservasi di Perairan Pulau Biawak dan Sekitarnya di Provinsi Jawa Barat sebagaimana dimaksud diktum KESATU dikelola sebagai Taman di Perairan Pulau Biawak dan Sekitarnya di Provinsi Jawa Barat.
- KETIGA : Taman di Perairan Pulau Biawak dan Sekitarnya di Provinsi Jawa Barat sebagaimana dimaksud diktum KEDUA dengan luas keseluruhan 54.847,49 (lima puluh empat ribu delapan ratus empat puluh tujuh koma empat sembilan) Hektare, yang terdiri atas:
- a. zona inti dengan luas 1.820,12 (seribu delapan ratus dua puluh koma satu dua) Hektare;
 - b. zona pemanfaatan terbatas dengan luas 52.293,16 (lima puluh dua ribu dua ratus sembilan puluh tiga koma satu enam) Hektare;

- c. zona lain sesuai peruntukan kawasan dengan luas 734,21 (tujuh ratus tiga puluh empat koma dua satu) Hektare, yang terdiri atas:
1. zona rehabilitasi dengan luas 544,89 (lima ratus empat puluh empat koma delapan sembilan) Hektare; dan
 2. zona bangunan dan instalasi laut dengan luas 189,32 (seratus delapan puluh sembilan koma tiga dua) Hektare.

KEEMPAT : Taman di Perairan Pulau Biawak dan Sekitarnya di Provinsi Jawa Barat sebagaimana dimaksud diktum KETIGA dengan batas koordinat sebagaimana tercantum dalam Lampiran I dan peta sebagaimana tercantum dalam Lampiran II yang merupakan bagian tidak terpisahkan dari Keputusan Menteri ini.

KELIMA : Menunjuk Pemerintah Daerah Provinsi Jawa Barat untuk melakukan pengelolaan Taman di Perairan Pulau Biawak dan Sekitarnya di Provinsi Jawa Barat.

KEENAM : Keputusan Menteri ini mulai berlaku pada tanggal ditetapkan.

No.	Pejabat	Paraf
1.	Sekretaris Jenderal	
2.	Sesditjen PRL	
3.	Sesditjen Perikanan Tangkap	
4.	Sesditjen Perikanan Budidaya	
5.	Ses. BRSDM KP	
6.	Kepala Biro Hukum	

Ditetapkan di Jakarta
pada tanggal

MENTERI KELAUTAN DAN PERIKANAN
REPUBLIK INDONESIA,

SAKTI WAHYU TRENGGONO

LAMPIRAN I
KEPUTUSAN MENTERI KELAUTAN DAN PERIKANAN
REPUBLIK INDONESIA
NOMOR TAHUN 2021
TENTANG
KAWASAN KONSERVASI DI PERAIRAN PULAU
BIAWAK DAN SEKITARNYA DI PROVINSI JAWA
BARAT

BATAS KOORDINAT
KAWASAN KONSERVASI DI PERAIRAN PULAU BIAWAK DAN SEKITARNYA
DI PROVINSI JAWA BARAT

Titik Koordinat Batas Terluar Kawasan

Nomor Titik Peta	Titik Koordinat	
	Bujur Timur (BT)	Lintang Selatan (LS)
1	108° 25' 41,368"	5° 43' 48,514"
2	108° 27' 14,913"	5° 44' 49,841"
3	108° 27' 20,302"	5° 44' 53,374"
4	108° 31' 41,165"	5° 47' 44,393"
5	108° 31' 46,155"	5° 47' 47,664"
6	108° 32' 53,163"	5° 48' 31,909"
7	108° 30' 54,811"	5° 57' 29,893"
8	108° 25' 48,119"	6° 2' 58,233"
9	108° 17' 33,384"	5° 57' 34,000"
10	108° 21' 46,383"	5° 51' 15,210"
11	108° 23' 34,864"	5° 47' 46,044"
12	108° 23' 36,572"	5° 47' 42,794"
13	108° 25' 10,951"	5° 44' 46,343"
14	108° 25' 12,620"	5° 44' 43,170"

Titik Koordinat Batas Zona Inti

Nomor Titik Peta	Titik Koordinat	
	Bujur Timur (BT)	Lintang Selatan (LS)
15	108° 22' 56,069"	5° 54' 54,265"
16	108° 22' 55,985"	5° 55' 29,303"
17	108° 22' 54,546"	5° 55' 33,905"
18	108° 22' 27,620"	5° 55' 19,801"
19	108° 22' 13,528"	5° 55' 32,606"
20	108° 22' 18,387"	5° 55' 46,654"
21	108° 21' 39,898"	5° 55' 46,888"
22	108° 21' 40,027"	5° 54' 54,082"
23	108° 24' 14,938"	5° 50' 44,093"
24	108° 24' 14,704"	5° 51' 21,233"
25	108° 24' 10,122"	5° 51' 29,243"
26	108° 23' 36,929"	5° 51' 21,105"
27	108° 23' 28,284"	5° 51' 42,603"
28	108° 23' 26,748"	5° 52' 44,356"
29	108° 22' 16,392"	5° 52' 43,949"
30	108° 22' 17,087"	5° 50' 43,463"
31	108° 26' 51,000"	5° 48' 29,609"
32	108° 26' 51,001"	5° 48' 56,612"

Titik Koordinat Batas Zona Pemanfaatan Terbatas

Nomor Titik Peta	Titik Koordinat	
	Bujur Timur (BT)	Lintang Selatan (LS)
1	108° 25' 41,368"	5° 43' 48,514"
2	108° 27' 14,913"	5° 44' 49,841"
3	108° 27' 20,302"	5° 44' 53,374"
4	108° 31' 41,165"	5° 47' 44,393"
5	108° 31' 46,155"	5° 47' 47,664"
6	108° 32' 53,163"	5° 48' 31,909"
7	108° 30' 54,811"	5° 57' 29,893"
8	108° 25' 48,119"	6° 2' 58,233"
9	108° 17' 33,384"	5° 57' 34,000"
10	108° 21' 46,383"	5° 51' 15,210"
11	108° 23' 34,864"	5° 47' 46,044"
12	108° 23' 36,572"	5° 47' 42,794"
13	108° 25' 10,951"	5° 44' 46,343"
14	108° 25' 12,620"	5° 44' 43,170"
15	108° 22' 56,069"	5° 54' 54,265"
16	108° 22' 55,985"	5° 55' 29,303"
17	108° 22' 54,546"	5° 55' 33,905"
18	108° 22' 27,620"	5° 55' 19,801"
19	108° 22' 13,528"	5° 55' 32,606"
20	108° 22' 18,387"	5° 55' 46,654"
21	108° 21' 39,898"	5° 55' 46,888"
22	108° 21' 40,027"	5° 54' 54,082"
23	108° 24' 14,938"	5° 50' 44,093"
24	108° 24' 14,704"	5° 51' 21,233"
25	108° 24' 10,122"	5° 51' 29,243"
26	108° 23' 36,929"	5° 51' 21,105"
27	108° 23' 28,284"	5° 51' 42,603"
28	108° 23' 26,748"	5° 52' 44,356"
29	108° 22' 16,392"	5° 52' 43,949"
30	108° 22' 17,087"	5° 50' 43,463"
31	108° 26' 51,000"	5° 48' 29,609"
32	108° 26' 51,001"	5° 48' 56,612"
33	108° 24' 41,952"	5° 48' 56,612"
34	108° 24' 41,953"	5° 47' 58,980"
35	108° 25' 35,874"	5° 47' 58,591"
36	108° 25' 34,800"	5° 48' 20,385"
37	108° 24' 9,201"	5° 52' 0,744"
38	108° 24' 8,319"	5° 52' 7,239"
39	108° 24' 8,131"	5° 52' 44,594"
40	108° 22' 38,691"	5° 56' 8,369"
41	108° 22' 44,694"	5° 56' 8,563"
42	108° 22' 44,329"	5° 56' 47,967"
43	108° 21' 39,753"	5° 56' 47,027"

Zona Lain Sesuai Peruntukan Kawasan
1. Titik Koordinat Batas Zona Rehabilitasi

Nomor Titik Peta	Titik Koordinat	
	Bujur Timur (BT)	Lintang Selatan (LS)
20	108° 22' 18,387"	5° 55' 46,654"
27	108° 23' 28,284"	5° 51' 42,603"
37	108° 24' 9,201"	5° 52' 0,744"
38	108° 24' 8,319"	5° 52' 7,239"
39	108° 24' 8,131"	5° 52' 44,594"
40	108° 22' 38,691"	5° 56' 8,369"
41	108° 22' 44,694"	5° 56' 8,563"
42	108° 22' 44,329"	5° 56' 47,967"
43	108° 21' 39,753"	5° 56' 47,027"

2. Titik Koordinat Batas Zona Bangunan dan Instalasi Laut

Nomor Titik Peta	Titik Koordinat	
	Bujur Timur (BT)	Lintang Selatan (LS)
2	108° 27' 14,913"	5° 44' 49,841"
3	108° 27' 20,302"	5° 44' 53,374"
4	108° 31' 41,165"	5° 47' 44,393"
5	108° 31' 46,155"	5° 47' 47,664"
11	108° 23' 34,864"	5° 47' 46,044"
12	108° 23' 36,572"	5° 47' 42,794"
13	108° 25' 10,951"	5° 44' 46,343"
14	108° 25' 12,620"	5° 44' 43,170"


MENTERI KELAUTAN DAN PERIKANAN
REPUBLIK INDONESIA,

SAKTI WAHYU TRENGGONO

No.	Pejabat	Paraf
1.	Sekretaris Jenderal	
2.	Sesditjen PRL	
3.	Sesditjen Perikanan Tangkap	
4.	Sesditjen Perikanan Budidaya	
5.	Ses. BRSDM KP	
6.	Kepala Biro Hukum	

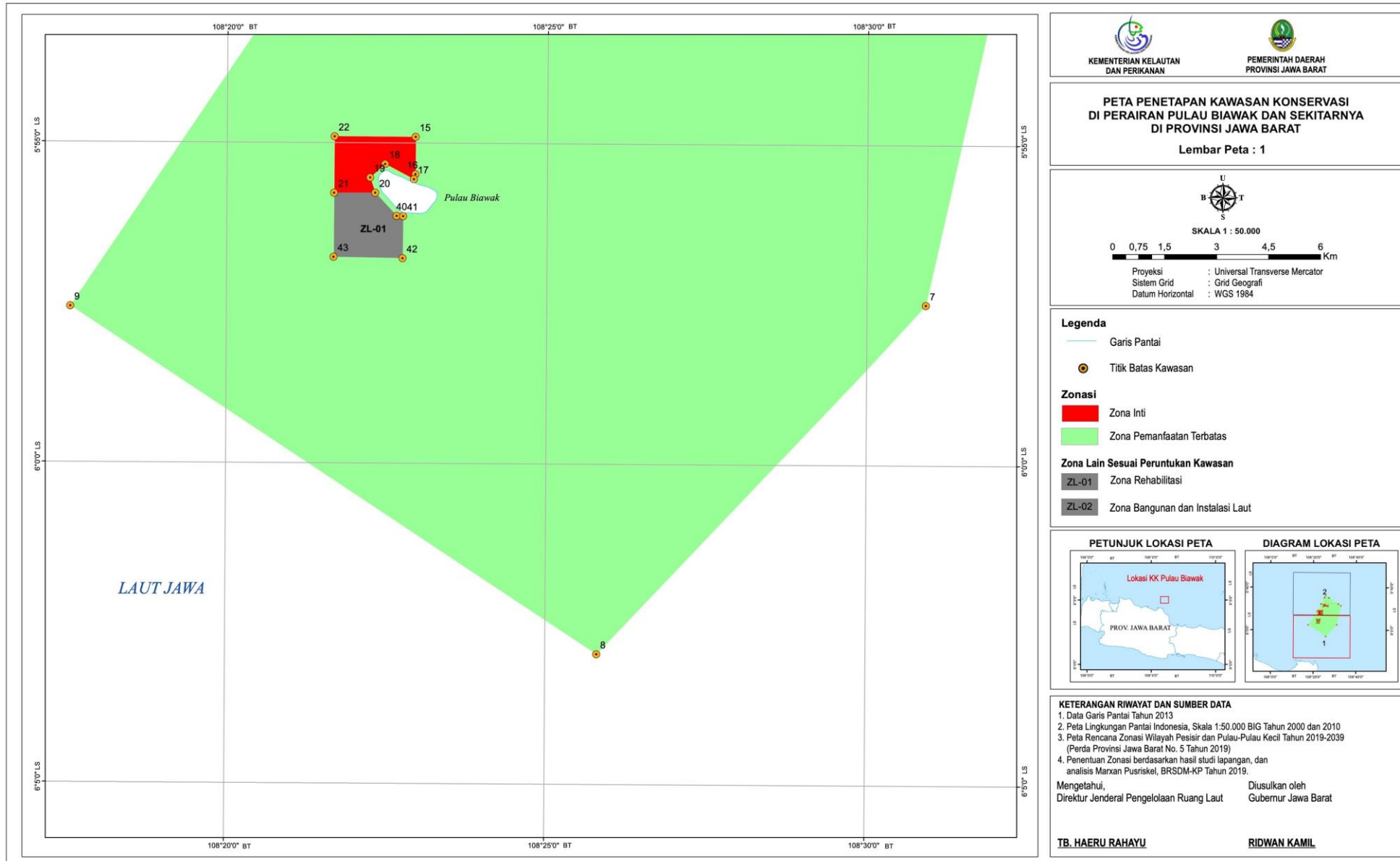
PETA KAWASAN KONSERVASI DI PERAIRAN PULAU BIAWAK DAN SEKITARNYA DI PROVINSI JAWA BARAT

LAMPIRAN II
KEPUTUSAN MENTERI KELAUTAN DAN PERIKANAN
REPUBLIK INDONESIA
NOMOR TAHUN 2021
TENTANG
KAWASAN KONSERVASI DI PERAIRAN PULAU BIAWAK DAN SEKITARNYA
DI PROVINSI JAWA BARAT

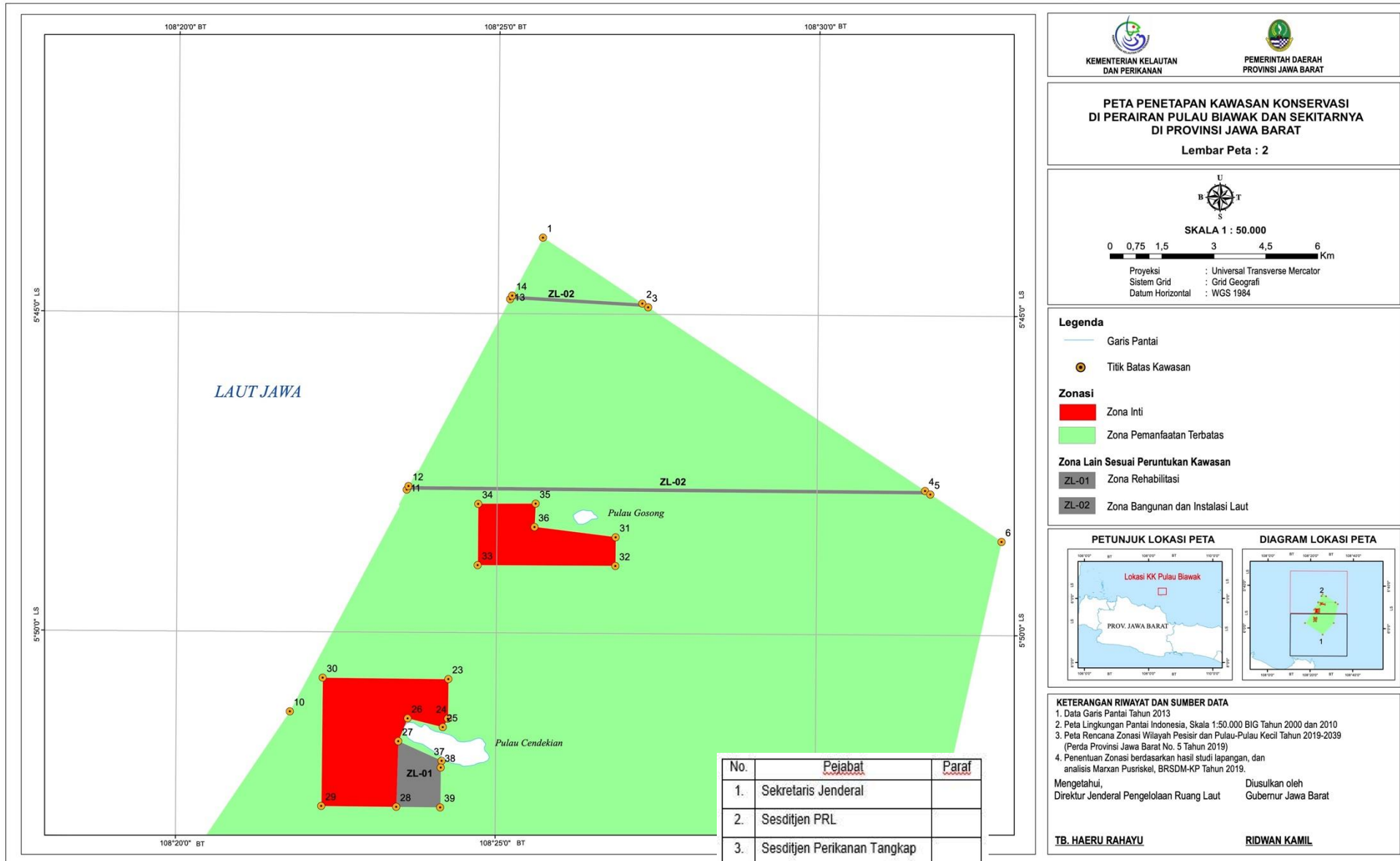


PETA KAWASAN KONSERVASI DI PERAIRAN PULAU BIAWAK DAN SEKITARNYA DI PROVINSI JAWA BARAT

Lembar Peta 1



PETA KAWASAN KONSERVASI DI PERAIRAN PULAU BIAWAK DAN SEKITARNYA DI PROVINSI JAWA BARAT
Lembar Peta 2



MENTERI KELAUTAN DAN PERIKANAN
REPUBLIK INDONESIA,

SAKTI WAHYU TRENGGONO